

5. IDENTIFICACIÓN Y MAPAS DE LAS ZONAS PROTEGIDAS

5.1. Introducción

Las zonas protegidas son zonas objeto de protección especial en virtud de una norma específica sobre protección de aguas superficiales o subterráneas, o sobre conservación de hábitat y especies directamente dependientes del agua.

Los convenios internacionales suscritos por España, las directivas Europeas y la legislación nacional y autonómica establecen diferentes categorías de zonas protegidas, cada una de ellas con sus objetivos específicos de protección, su base normativa y las exigencias correspondientes a la hora de su designación, delimitación, seguimiento y suministro de información (*reporting*).

En función de la mencionada base normativa aplicable a las diferentes categorías de zonas protegidas, éstas son designadas y controladas por diferentes administraciones (autoridades competentes) y para algunas, como las reservas naturales fluviales o las zonas de protección especial, es el propio Plan Hidrológico de cuenca el que las designa (artículo 25 del PHN, artículos 22, 23 y 81 del RPH).

En cada demarcación hidrográfica el organismo de cuenca está obligado a establecer y mantener actualizado un Registro de Zonas Protegidas, con arreglo al artículo 9 y anejo IV de la DMA y al artículo 99 bis del TRLA, desarrollado en el artículo 24 del RPH y en el apartado 4 de la IPH. La inclusión de todas ellas en un registro único en la demarcación resulta de especial interés para su adecuada consideración tanto en la gestión de la cuenca como en la planificación hidrológica.

Con el presente capítulo se trata de incorporar al Plan Hidrológico del Duero la identificación y mapas de las zonas protegidas, contenido obligatorio del Plan señalado explícitamente por el artículo 42.1c) del TRLA, a la vez que se actualiza y completa el Registro de Zonas Protegidas. La inclusión de un resumen del citado registro en el Plan Hidrológico también es requerida por el mencionado artículo 99bis.4 del TRLA.

El registro de zonas protegidas de la parte española de la demarcación hidrográfica del Duero fue inicialmente configurado con motivo del informe de caracterización de la demarcación, conocido como Informe-2005, y remitido a la Unión Europea con el resto de la documentación inicial preparatoria del presente Plan Hidrológico. El citado registro debe revisarse y actualizarse regularmente y, específicamente, junto con la actualización del Plan Hidrológico (artículo 25.1 del RPH).

Mención especial merece tener en cuenta que, con la aprobación del Plan Hidrológico se establecen dos tipos de zonas protegidas: las reservas naturales fluviales, que son de nueva creación, y las zonas de protección especial. Por ello, en la parte Normativa de este Plan Hidrológico, dentro de capítulo dedicado a la protección del dominio público hidráulico, se diferencia una sección segunda dirigida a la definición y establecimiento de criterios de conservación para esas nuevas figuras de protección dentro de la parte española de la demarcación hidrográfica del Duero.

La información que sintéticamente se presenta en este capítulo se complementa con un anejo específico a esta Memoria (Anejo 3) y con el soporte digital de toda la información que constituye el Registro, incorporada en el Sistema de Información de la CHD, donde se combina la información cartográfica y alfanumérica requerida por el apartado 4 de la IPH, que desarrolla ampliamente esta cuestión. Los tipos de zonas protegidas documentados en el Registro son los siguientes:

- Zonas de captación de agua para abastecimiento
- Zonas de futura captación de agua para abastecimiento
- Zonas de protección de especies acuáticas económicamente significativas
- Zonas de uso recreativo
- Zonas vulnerables
- Zonas sensibles
- Zonas de protección de hábitat o especies
- Perímetros de protección de aguas minerales o termales
- Reservas naturales fluviales
- Zonas de protección especial

- Zonas húmedas



Figura 146. Portal del Sistema de Información de la CHD por donde se accede al Registro de Zonas Protegidas de la parte española de la demarcación hidrográfica del Duero.

La Tabla 153 que se muestra a continuación presenta un resumen de la normativa relevante para la designación de las zonas protegidas. En el Anejo 3 a esta Memoria se recoge un análisis más detallado de la citada base normativa.

Tipo de zona protegida	Normativa UE / internacional	Normativa nacional		
		Ley	Real Decreto	Orden Ministerial
1. Disposiciones generales	DMA (2000/60/CE), Art. 6 y Anexo IV	TRLA Art. 42, 99 bis y Disp. adic. 11ª	RPH Art. 24, 25	IPH cap. 4
2. Captaciones para abastecimiento	DMA (2000/60/CE) Art. 7 Dir. 75/440 Art. 1, 3 y 4 (derogada por la DMA)	TRLA Art. 99 bis 2 a)	RPH Art. 24 2 a)	IPH 4.1
3. Futuras captaciones para abastecimiento	DMA Art. 7 (1)	TRLA Art. 99 bis 2 b)	RPH Art. 24 2 b)	IPH 4.2
4. Peces	Dir. 78/659/CEE (derogada por la Dir. 2006/44/CE) Dir. 2006/44 Art. 4 y 5 (versión modificada, deroga la Dir. 78/659)	TRLA Art. 99 bis 2 c)	RD 927/1988 Art. 79 y 80 (derogado por el RPH, RD 907/2007) RPH Art. 24 2 c)	IPH 4.3
5. Uso recreativo	Dir. 2006/7 Art. 1,3,12 (deroga la Dir. 76/160)	TRLA Art. 99 bis 2 d)	RD 1341/2007 Art. 4, 14 y Anexo VI (deroga el RD 734/1988) RD 1471/1989 Art. 69 RPH Art. 24 2 d)	IPH 4.4
6. Zonas vulnerables	Dir. 91/676 Art. 3	TRLA Art. 99 bis 2 e)	RD 261/1996 Art. 3 y 4 RPH Art. 24 2 e)	IPH 4.5
7. Zonas sensibles	Dir. 91/271 Art. 5 y Anexo II	RDL 11/1995 Art. 2, 7 TRLA Art. 99 bis 2 f)	RD 509/1996 Anexo II RPH Art. 24 2 f)	IPH 4.6

Tipo de zona protegida	Normativa UE / internacional	Normativa nacional		
		Ley	Real Decreto	Orden Ministerial
8. Protección de hábitat o especies	Dir. 79/409 Art. 3 y 4 (aves)	Ley 42/2007 Art. 42, 43, 44 y Anexo III (deroga la Ley 4/1989)	RD 1997/1995 (modificado por RD 1193/1998 y RD 1421/2006)	IPH 4.7
	Dir. 92/43 Art. 3 y 4 (hábitat)	TRLA Art. 99 bis 2 g)	RPH Art. 24 2 g)	
9. Aguas minerales y termales	Dir. 80/777 Anexo II (mod. por Dir. 96/70)	Ley 22/1973 Art. 23 y 24	RPH Art. 24 2 h)	IPH 4.8
		TRLA Art. 99 bis 2 h)		
10. Reservas naturales fluviales	--	TRLA Art. 42.1.b.c') (artículo introducido por la Ley 11/2005)	RPH Art. 22 y 24.3a (RD 907/2007)	IPH 4.9
11. Zonas de protección especial	--	TRLA Art. 43	RPH Art. 23 y 24 3 b)	IPH 4.10
12. Zonas húmedas	Convención de Ramsar (02/02/1971)	Instrumento de adhesión de 18.3.1982, Art. 1, 2, 3 Ley 42/2007 Art. 49.c	RD 435/2004 Art. 3 y 4	IPH 4.11
			RPH Art. 24 3 c)	

Tabla 153. Resumen de la base normativa.

5.2. Zonas de captación de agua para abastecimiento

Según el artículo 7 de la DMA, transpuesto al ordenamiento jurídico español mediante el artículo 99 bis del TRLA, se deben considerar en este apartado, aguas captadas para el abastecimiento, todas las masas de agua utilizadas para la captación de agua destinada al consumo humano que proporcionen un promedio de más de 10 m³ diarios o que abastezcan a más de 50 personas, así como, en su caso, los perímetros de protección delimitados. Las captaciones para abastecimiento dentro de la parte española de la demarcación hidrográfica del Duero se producen tanto desde aguas superficiales como subterráneas, requiriendo para su protección un tratamiento diferenciado.

5.2.1. Captaciones de agua superficial

La captación de agua superficial para abastecimiento puede tener lugar desde ríos y canales o desde lagos y embalses. En el caso de las captaciones en ríos, se establece como zona protegida la propia captación o agrupación de captaciones y la parte de la masa de agua (segmento) situada inmediatamente aguas arriba, pudiendo extenderse a otras masas o segmentos en caso necesario para establecer una adecuada protección. En el caso de captaciones desde canal, cuando éste no ha sido definido como masa de agua, se ha protegido el segmento de la masa de la categoría río de donde parte el canal. En el caso de captaciones situadas en lagos o embalses se ha definido como zona protegida el propio lago o embalse.

En nuestro ámbito territorial existen 359 captaciones de agua superficial que cumplen con los requisitos de población abastecida y volumen destinado a tal fin señalados anteriormente y que, por tanto, deben incorporarse al Registro de Zonas Protegidas. El listado de todas ellas se incluye en el Anejo 3 a esta Memoria, no se reproduce en este apartado debido a su gran longitud. Los campos reflejados en esa Tabla son los siguientes:

- Código de la captación.
- Nombre de la captación.
- Código de la masa o masas afectadas.
- Código de los segmentos afectados.
- Nombre de la masa o masas de agua.
- Tipo: río, embalse, canal.
- Referencia al inventario de presiones.
- Código de la Unidad de Demanda Urbana (UDU).
- Nombre de la UDU.
- Volumen captado (hm³/año).

Con todo ello se identifican 166 zonas protegidas por captación desde ríos, abarcando una longitud total de 1.974,54 km. Su listado se presenta como Tabla 154.

Código Zona Protegida	Nombre zona protegida	Código de masa (DU-)	Código de segmento	Código captaciones	Longitud (km)
4750001	Alcoba de la Ribera	44	500153	4700080, 4700360	7,16
4750002	Aldea del Obispo	561, 560, 560, 560	501731, 501303, 501305, 501730	4700211	28,76
4750003	Aldealafuente	354	500945	4700289	17,86
4750004	Almarza	272, 272	500751, 500757	4700276, 4700285, 4700286, 4700284	9,18
4750005	Almazán	355	501638	4700266	5,99
4750006	Arévalo	450	501675	4700028	34,44
4750007	As Ventas Da Barreira	816	500697	4700370	9,91
4750008	La Bañeza	148	501588	4700074	28,87
4750009	Barruecopardo	-	-	4700161	0
4750010	Becedas	630, 630, 630	501473, 501474, 501471	4700019, 4700022, 4700026	15,45
4750011	Benavente	49, 49	501565, 500177	4700353, 4700327, 4700352	32,11
4750012	Berrocondogil	610	501414	4700364	9,8
4750013	Boecillo	347, 346	501635, 501634	4700300, 4700301, 4700302, 4700315, 4700303	21,99
4750014	Bohoyo	640	501523	4700020	8,45
4750015	Bonilla de la Sierra	621	501460	4700021	11,43
4750016	Brañosera	69	501570	4700124	5,71
4750017	Cabecera del Adaja	608	501412	4700032, 4700033, 4700037	10,85
4750018	Cabecera del Pirón	-	-	4700259, 4700239	0
4750019	Cabecera Duratón	-	-	4705653, 4700240	0
4750020	Cabecera Tera	-	-	4700328, 4700329, 4700330	0
4750021	Cabezas del Villar	556, 555	501723, 501722	4700001	54,67
4750022	Cabrejas del Pinar	320	500869	4700279	7,93
4750023	Cabrerizos	546	501717	4700171	19,2
4750024	Camplongo de Arbás	10, 10, 10	500056, 500054, 500055	4700066	9,09
4750025	Campo de Peñafiel	344	500927	4700299, 4700305, 4700306, 4700307, 4700308, 4700313, 4700314, 4700318, 4700309, 4700298	27,03
4750026	Cardeñosa	-	-	4700003	0
4750027	Cármenes	32, 21, 21, 21	500140, 500084, 500083, 500081	4700075	16,37
4750028	Carrión de Los Condes	152	501591	4700112, 4700113	10,43
4750029	Carrizo	43	501559	4700067	9,1
4750030	Carrocera	82	500279	4700071	5,04
4750031	Castillejo Martin Viejo	523, 523	501237, 501243	4700198, 4700214, 4700222	15,44
4750032	Castrocontrigo	170	500475	4700069, 4700077, 4700084	12,06
4750033	Cerecedo	27, 26	500097, 500119	4700091	9,06
4750034	Ciñera	16, 15	501550, 501549	4700087	13,3
4750035	Ciudad Rodrigo	521, 521	501240, 501242	4700164	7,75
4750036	Cobrerros	201	500524	4700336	5,95
4750037	Comarca de Pinares	-	-	4700047, 4700048	0
4750038	Covalada	289	500792	4700270	6,54
4750039	Duratón En Peñafiel	407	501657	4700310, 4700317	9,62
4750040	Duruero de la Sierra	288, 288	500790, 500791	4700277, 4700278	8,3
4750041	El Barco de Avila 1	643	501547	4700012	3,9
4750042	El Barco de Avila 2	-	-	4700038	0
4750043	El Maillo	584, 584	501352, 501356	4701334, 4700217	25,1
4750044	El Quintanarejo	269, 269, 269	500732, 500734, 500731	4700273	9,24
4750045	Encinas de Arriba	569, 568	501317, 501315	4700180, 4700196	10,88
4750046	El Espinar	819	502153	4700248	6,86
4750047	Figueruela de Arriba	282, 282	500782, 500784	4700346	4,98
4750048	Galende	198, 198, 197, 198	500523, 500528, 500522, 500531	4700338, 4700347, 4700323, 4700350	23,5
4750049	Galleguillos de Campos	192	501609	4700359	13,18
4750050	Garray-Duero	277	500748	4700287	5,79
4750051	Garray-Tera	276	500753	4700288	10,27
4750052	Golpejas	519	501233	4700215	7,23
4750053	Herrera de Pisuerga	88, 87	501579, 501578	4700118, 4700117	15,88
4750054	Hoyos del Espino	638, 638, 638, 638	501510, 501543, 501528, 501516	4700023	9,55
4750055	La Bañeza	47	501563	4700065, 4700090	15,96
4750056	La Encina	626, 626	501464, 501465	4700212, 4703255, 4700205	7,04
4750057	La Fregeneda	525	501238	4700158, 4700157	11,83
4750058	La Granja	-	-	4700236, 4700235	0
4750059	La Maya	568	501316	4700177	7,11
4750060	La Pola de Gordón	18	501551	4700060, 4700076	4,76
4750061	Laza	216	500610	4700367	7,48
4750062	Ledesma	505	501202	4700169	4,4
4750063	Los Llanos de Tormes	642, 642	501541, 501539	4700013	10,01
4750064	Luyego	146, 146, 146	500431, 500427, 500426	4700068	9,09
4750065	Mansilla de las Mulas	38	500159	4791368	26,71
4750066	Martiago	628	501469	4700223	13,8
4750067	Matabuena	497	501193	4700250	8,3
4750068	Medeiros	700	500603	4700369	5,13
4750069	Melgar de Fernamental	156	500448	4792408	16,89
4750070	Melgar de Tera	50	500179	4700320	8,43
4750071	Mesegar de Corneja	622	501453	4700041	4,51
4750072	Miranda de Azan	515	501222	4700189	19,14
4750073	Moncayo	-	-	4700290, 4700363	0
4750074	Morasverdes	585	501349	4700225	18,89
4750075	Muelas de Los Caballeros	210	500554	4700348	14,29
4750076	Muñico	551	501724	4700039	12,31
4750077	Muñotello	-	-	4700024	0

MEMORIA – VERSIÓN PARA CONSULTA PÚBLICA – 5. ZONAS PROTEGIDAS

Código Zona Protegida	Nombre zona protegida	Código de masa (DU-)	Código de segmento	Código captaciones	Longitud (km)
4750078	Navamediana	639	501515	4700027	5,41
4750079	Navatejares	641, 641, 641	501536, 501524, 501531	4783134	11,9
4750080	O Canizo	-	-	4700366	0
4750081	O Pereiro	-	-	4700368	0
4750082	Olmedo	454	501108	4700311	29,83
4750083	Ortigosa del Monte	-	-	4700265	0
4750084	Palacios de la Sierra	229	500643	4700044	10,89
4750085	Palencia	155	500437	4700130	5,28
4750086	Palenzuela	243	500687	4700141	14,12
4750087	Pascualcobo	559	501293	4700040	25,53
4750088	Pedralba de la Pradería	270	500736	4700335	5,35
4750089	Pelarrodríguez	535, 535	501262, 501264	4700210	11,08
4750090	Peñaparda	-	-	4700159	0
4750091	Peruela	425	501662	4700333	6,74
4750092	Piedrahita	-	-	4700035, 4700011, 4700018	0
4750093	Pineda de la Sierra	204, 205	500536, 500537	4700043	9,88
4750094	La Poveda de Soria	259, 259	500719, 500720	4700283	7,56
4750095	Puebla de Sanabria	200, 199, 200	500514, 500534, 500513	4700324, 4700322, 4700349	15,76
4750096	Puebla de Yeltes	582, 584	501353, 501359	4700187	13,24
4750097	Puente del Congosto	615, 615, 615, 624	501431, 501436, 501437, 501458	4700188, 4700197, 4700017	15,56
4750098	Quintanar de la Sierra	278	500762	4700046, 4700045	4,74
4750099	Rabano	406	501656	4700316	14,69
4750100	Requejo	202, 202	500532, 500521	4700341	8,9
4750101	Riaza	484	501695	4700253	6,72
4750102	Riello	60	501567	4700057	6,77
4750103	Río Carrión	153, 153, 153	500440, 501592, 501593	4700144, 4700146, 4700145, 4700109, 4700102	52,6
4750104	Río Cega	383	501651	4700243	24
4750105	Río Cerezuolo	488	501176	4700247, 4700254	8,55
4750106	Río Fortes	612	501428	4700025, 4700030	10,52
4750107	Río Frio	548	502179	4700233	4,28
4750108	Río Tuerto	102, 102, 102	500335, 500331, 500347	4700058, 4700081, 4700070, 4700086, 4700354	17,51
4750109	Río Viejo	386	501008	4700245, 4700264	7,35
4750110	Río Yeltes	538, 538	501259, 501265	4700200, 4701961	22,7
4750111	Riofrío	-	-	4700007	0
4750112	Rioseco de Tapia	42, 42	500149, 500167	4700063, 4700083	8,7
4750113	Rivera de Azaba	607, 611, 611, 607	501406, 501427, 501421, 501407	4700208, 4700213, 4700206, 4700216	33
4750114	Roa	369, 825	501649, 500933	4700049	16,04
4750115	Robledillo	-	-	4700009	0
4750116	Rosinos de la Requejada	206, 206	500544, 500545	4700334	9,12
4750117	El Rojo	291, 291, 291	500793, 500795, 500794	4700282	10,48
4750118	Sabero	822, 822, 77	500154, 500146, 500262	4700089	13,03
4750119	Saelices El Chico	522	501241	4700163	12,31
4750120	La Sagrada	591	501369	4700209	12,78
4750121	Salamanca	680, 546, 680	502122, 501717, 501950	4700172, 4700173, 4700203, 4700207, 4700201	25,7
4750122	Salas de Los Infantes	226	500623	4700050	4,51
4750123	San Juan del Olmo	-	-	4700010, 4700031, 4700034	0
4750124	San Leonardo de Yagüe	-	-	4700268, 4700269	0
4750125	San Leonardo de Yagüe-Arroyo Ojuelo	319	500868	4700267	3,86
4750126	San Lourenzo	240	500671	4700365	10,86
4750127	San Martín de la Tercia	14	500080	4700072	8,09
4750128	Sancti Spiritus	587	501360	4700193	20,4
4750129	Santibañez de Vidriales	295	501623	4700331	12,04
4750130	Santiuste de Pedraza	500	501200	4700258	12,56
4750131	Santo Domingo de Silos	287	500787	4780694	24,13
4750132	Santoyo	90	500280	4700126	6,62
4750133	Serradilla del Llano	616	501734	4700195	12,44
4750134	Sotalvo	613	501429	4700036	6,76
4750135	Sotillo del Rincón	274, 274, 274	500756, 500742, 500744	4700292, 4700281	16,36
4750136	Soto y Amio	74	500255	4700061, 4700082	3,7
4750137	Sotosalbos	517	501223	4700246, 4700257	6,36
4750138	Tamara de Campos	140	501586	4700134	18,57
4750139	Tariegos	261	501619	4700104, 4700105, 4700149	8,58
4750140	Tera	238	500655	4700326, 4700332	26,04
4750141	Torquemada	260, 260, 260	500722, 500723, 501618	4700148, 4700153, 4700150, 4700106, 4700154, 4700156	31,75
4750142	Tudela de Duero	345	500926	4700304	14,86
4750143	Valdeolea	71	500252	4700226, 4700227	15,81
4750144	Valdesamario	63	500212	4700064, 4700085	14,73
4750145	Valencia de Don Juan	40	500145	4700351	10,02
4750146	Valladolid	668	501896	4700296	7,3
4750147	Valsaín	565	501308	4700234	1,62
4750148	Veguillina de Órbigo	46	501562	4700092	5,82
4750149	Verín	219, 219, 219	500598, 500588, 502100	4700356	14,06
4750150	Vidrieros	31	500124	4700143	3,15
4750151	Vilardevós	-	-	4700371	0
4750152	Villa y Tierra de Pedraza	498, 498	501190, 501191	4705840, 4700252	16,41
4750153	Villaceid	61	500217	4700078	2,6
4750155	Villagómez la Nueva	118	501582	4700294	65,21
4750156	Villanueva de Duero	422	501661	4795999	10,93
4750157	Villares de la Reina	502	501698	4700190	5,86
4750158	Villarmayor	520	501226	4700170	15,92
4750159	Villaverde de Arriba	34	500139	4700361, 4700362	13,44
4750160	Villaviciosa	595	501389	4700008	8,35
4750161	Villaveja de Yeltes	-	-	4700182	0

Código Zona Protegida	Nombre zona protegida	Código de masa (DU-)	Código de segmento	Código captaciones	Longitud (km)
4750162	Villeguillo	446, 442, 828	501677, 501671, 501101	4700228	29,88
4750163	Vilodrigo	158	500447	4700142	15,56
4750164	Vinuesa	303	500824	4700274	4,04
4750165	Vizcaínos	-	-	4716011	0
4750166	Zamora	397, 397, 127	501652, 501655, 500389	4700355	23,18
4750167	Zona Cerrato Sur	157, 165, 157, 157	500451, 500459, 500444, 500450	4700155, 4700120, 4700147, 4700151, 4700152, 4700108, 4700107	46,26

Tabla 154. Zonas protegidas de la red fluvial por captaciones para abastecimiento.

En el caso de captaciones desde embalses se identifican 37 zonas protegidas, lo que supone una superficie de 254,98 km². Se listan en la Tabla 155.

Código Zona Protegida	Nombre zona protegida	Códigos de masa (DU)	Códigos de segmento	Códigos captación	Superficie (km ²)
4750201	Castro de Las Cogotas y Fuentes Claras	200683, 596	700035, 501387	4700002, 4700004	3,76
4750202	Becerril	201013	700067	4700005	0,29
4750203	Serones	200684, 539	700036, 501379	4700006	1,97
4750204	Gallegos de Sobrinos	-	700084	4700015	0,11
4750205	El Milagro	-, 551	700065, 501724	4700016	0,20
4750206	Santa Lucía	-, 643	700068, 502183	4700029	0,11
4750207	Úzquiza	200658, 200659, 200659, 658	700013, 501831, 501832, 501826	4700042	3,41
4750208	Barrios de Luna	200647	700004	4700056	9,84
4750209	Selga de Ordás	200654	700011	4700062, 4700073, 4700088	0,66
4750210	Villameca	200655	700012	4700079	1,92
4750211	Compuerto	200650	700007	4700111	3,76
4750212	Aguilar de Campoo	200652	700009	4700119	16,37
4750213	Camporredondo	200648	700005	4700140	4,09
4750214	Iruña	200687, 632	700039, 501479	4700160, 4700162	8,20
4750215	Burguillo	201017	700107	4700168	0,04
4750216	Almendra	200676	700029	4700219, 4700166, 4700167, 4700319, 4700165, 4700321, 4700199	82,28
4750217	Villagonzalo	200682	700034	4700175, 4700176, 4700181, 4700183	1,78
4750218	Santa Teresa	200685	700037	4700186, 4700202, 4700218, 4700221, 4700224, 4700178, 4700220, 4700179	25,82
4750219	Aldeadávila	200678	700031	4700185, 4700191	4,06
4750220	Pocino	200509	700095	4700194	7,06
4750221	Saucele	200679	700032	4700204	6,03
4750222	El Tejo	-	700064	4700229	0,11
4750223	El Espinar	-	700062	4700230	0,02
4750224	Puente Alta	-	700059	4700232	0,19
4750225	Torrecaballeros	201016	700057	4700238	0,05
4750226	Riaza	-	700054	4700241	0,10
4750227	Pontón Alto	200681, 565, 547	700033, 501306, 501307, 501308, 501309, 501310, 501285, 501286, 501287	4700242	0,70
4750228	El Carrascal	-	700063	4700244	0,03
4750229	Bodón de La Ibiensa	-, 383	700053, 502176	4700249	0,02
4750230	Peces	201015	700060	4700255	0,02
4750231	Campillo de Buitrago	200665	700020	4700275	0,51
4750232	Ricobayo	200666	700021	4700325, 4700344	52,99
4750233	Castro	200670	700023	4700337, 4700342	1,57
4750234	Cernadilla	200661	700016	4700339	13,42
4750235	Villalcampo	200671	700024	4700345, 4700340	2,25
4750236	Miranda	200712	700071	4700343	1,18
4750237	Ceguilla	-, 498	700081, 502177	4700357	0,06

Tabla 155. Embalses protegidos por captaciones de abastecimiento.

Finalmente, existen 3 zonas protegidas por captaciones desde canal, definido como masa de agua artificial, que conllevan la protección de 177,64 km. El listado de estos tramos se muestra en la Tabla 156.

Código Zona Protegida	Nombre zona protegida	Código de masa	Código de segmento	Códigos captación	Longitud (km)
4750301	Canal de Castilla-Ramal Campos	300097	800151	4700097, 4700098, 4700099	36,64
			800152	4700096	5,21
			800153	4700094, 4700095, 4700125, 4700135, 4700136, 4700110	24,49
			800156	4700293	1,16
4750302	Canal de Castilla-Ramal Sur	300098	800158	4700100, 4700101	3,86
			800159	4700129, 4700131, 4700138	5,03
			800161	4700297, 4700103, 4700139, 4700114, 4700295, 4700312, 4700358	46,07

Código Zona Protegida	Nombre zona protegida	Código de masa	Código de segmento	Códigos captación	Longitud (km)
4750300	Canal de Castilla-Ramal Norte	300110	800181	4700116	26,84
			800184	4700121, 4700122, 4700123, 4700115, 4700137, 4700127, 4700132	11,87
			800185	4700128	11,08
			800186	4700133	5,39

Tabla 156. Segmentos de canal protegidos por captaciones de abastecimiento.

La distribución de estas zonas protegidas por contar con captaciones significativas destinadas al abastecimiento dentro de la parte española de la demarcación del Duero se muestra en la Figura 147.

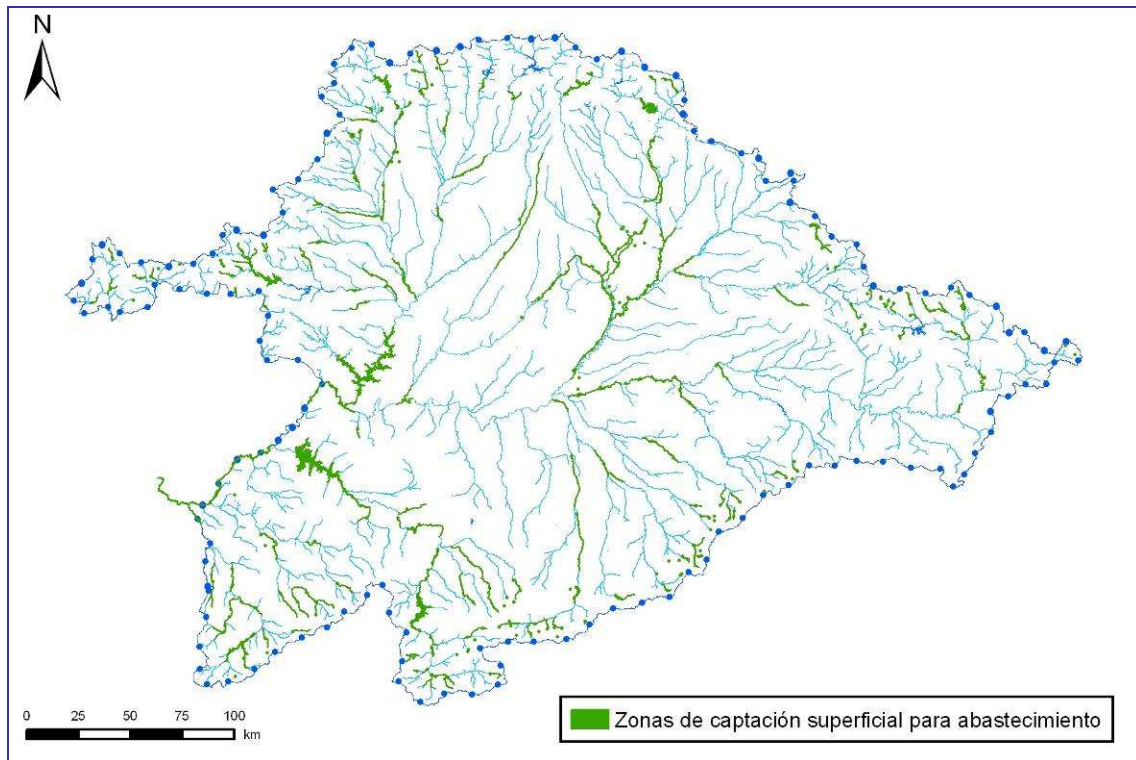


Figura 147. Zonas protegidas por captación de agua superficial para abastecimiento (Mapa 121).

5.2.2. Captaciones de agua subterránea

Se han identificado 4.461 captaciones de agua subterránea que cumplen las condiciones umbral como para formar parte del Registro de Zonas Protegidas. En la Tabla 157 se muestra una síntesis de esta información agrupada por masa de agua subterránea. El listado completo de las 4.461 captaciones se incluye en el Anejo 3 pero, debido a su extensión, no se reproduce en esta Memoria.

En el caso de estas captaciones la zona protegida se extiende además al área de salvaguarda en torno a la captación de abastecimiento. Estas zonas de salvaguarda se han calculado en función de las características hidrogeológicas del acuífero captado y del caudal extraído, buscando el límite de la zona según la localización calculada para la isócrona de 60 días, que define la zona de protección microbiológica. En el Anejo 3 se desarrolla la explicación de método de cálculo utilizado.

De esta forma las zonas a proteger ascienden a 3.304, implicando una superficie de 502,96 km². Habitualmente cada zona corresponde a una sola captación pero en algunos casos se han realizado agrupaciones de hasta 48 captaciones en una misma zona. El listado de todas ellas, al igual que ha ocurrido con el de las 4.461 captaciones, se puede consultar en el Anejo 3. La distribución cartográfica de estos recintos se muestra en la Figura 148.

Código de la masa de agua (DU)	Nombre masa de agua	Número de captaciones	Código sistema abastecimiento (UDU)	Nombre sistema abastecimiento (UDU)
400001	GUARDO	26	300002	Mancomunidad Alto Bernesga
		3	3000003	Sabero
		16	3000017	Mancomunidad de Municipios del Curueño
		81	3000020	Calizas Cantábricas Esla-Cea
		11	3000021	Detrítico del Órbigo-Esla
400002	LA POLA DE GORDÓN	27	3000012	La Magdalena
		39	3000020	Calizas Cantábricas Esla-Cea
		58	3000188	Pequeños acuíferos Órbigo
400003	CERVERA DE PISUERGA	1	3000031	Mancomunidad del Valle del Pisuerga
		3	3000036	Valdeolea-Brañosera
		9	3000049	Calizas Cantábricas Carrión-Pisuerga
400004	QUINTANILLA-PEÑAHORADADA	1	3000031	Mancomunidad del Valle del Pisuerga
		4	3000037	Úzquiza - Arlanzón, Manc. de la Ribera del Río Ausín y Zona de San Pedro de Cardeña, Manc. Ríos Arlanzón y Vena
		1	3000043	Detrítico Arlanza-Arlanzón
		4	3000050	Calizas mesozoicas Pisuerga
		15	3000051	Calizas mesozoicas Alto Arlanzón
400005	TERCIARIO Y CUATERNARIO DEL TUERTO-ESLA	15	3000001	León
		6	3000004	Mancomunidad de Municipios del Sur de León (MANSURLE)
		3	3000010	Carrizo de la Ribera
		4	3000012	La Magdalena
		11	3000013	Mancomunidad del Órbigo
		21	3000017	Mancomunidad de Municipios del Curueño
		11	3000020	Calizas Cantábricas Esla-Cea
		176	3000021	Detrítico del Órbigo-Esla
		5	3000025	San Andrés del Rabanedo
		2	3000026	Mancomunidad de Aguas del Carrión
		400006	VALDAVIA	1
3	3000034			Mancomunidad Zona Cerrato Sur
31	3000042			Detrítico Carrión-Pisuerga
24	3000004			Mancomunidad de Municipios del Sur de León (MANSURLE)
400007	TERCIARIO Y CUATERNARIO DEL ESLA-CEA	3	3000020	Calizas Cantábricas Esla-Cea
		17	3000021	Detrítico del Órbigo-Esla
		35	3000022	Detrítico de Tierra de Campos
		10	3000001	León
400008	ALUVIAL DEL ESLA	13	3000004	Mancomunidad de Municipios del Sur de León (MANSURLE)
		13	3000009	Benavente
		1	3000016	Tera
		55	3000021	Detrítico del Órbigo-Esla
		10	3000023	Detrítico del Valle del Tera
		2	3000024	Detrítico de Villafáfila
		11	3000122	Mansilla de las Mulas
400009	TIERRA DE CAMPOS	3	3000004	Mancomunidad de Municipios del Sur de León (MANSURLE)
		18	3000006	Mancomunidad Zona Norte de Valladolid
		9	3000020	Calizas Cantábricas Esla-Cea
		29	3000022	Detrítico de Tierra de Campos
		2	3000028	Manc. Alcor de Campos, Manc. de Aguas Campos-Alcores, Manc. Villas de Tierra de Campos y Manc. Zona Campos Oeste
400010	CARRIÓN	1	3000047	Detrítico Profundo Páramos
		5	3000041	Mancomunidad Campos y Nava
400011	ALUVIAL DEL ÓRBIGO	12	3000042	Detrítico Carrión-Pisuerga
		4	3000007	Astorga
		4	3000008	La Bañeza
		11	3000013	Mancomunidad del Órbigo
		40	3000021	Detrítico del Órbigo-Esla
400012	LA MARAGATERÍA	1	3000188	Pequeños acuíferos Órbigo
		3	3000007	Astorga
		2	3000011	Castroalbón
		1	3000012	La Magdalena
		1	3000016	Tera
		51	3000018	Mancomunidad de La Maragatería
		2	3000020	Calizas Cantábricas Esla-Cea
		20	3000021	Detrítico del Órbigo-Esla
		5	3000023	Detrítico del Valle del Tera
400014	VILLADIEGO	7	3000187	Pequeños acuíferos Tera
		15	3000188	Pequeños acuíferos Órbigo
400015	RAÑA DEL ÓRBIGO	12	3000042	Detrítico Carrión-Pisuerga
		1	3000050	Calizas mesozoicas Pisuerga
		1	3000008	La Bañeza
400016	CASTROJERIZ	9	3000013	Mancomunidad del Órbigo
		45	3000021	Detrítico del Órbigo-Esla
		22	3000037	Úzquiza - Arlanzón, Manc. de la Ribera del Río Ausín y Zona de San Pedro de Cardeña, Manc. Ríos Arlanzón y Vena
		6	3000040	Mancomunidad Bajo Arlanza y Manc. Zona Norte del Cerrato
400017	BURGOS	7	3000042	Detrítico Carrión-Pisuerga
		25	3000043	Detrítico Arlanza-Arlanzón
		296	3000037	Úzquiza - Arlanzón, Manc. de la Ribera del Río Ausín y Zona de San Pedro de Cardeña, Manc. Ríos Arlanzón y Vena
		12	3000040	Mancomunidad Bajo Arlanza y Manc. Zona Norte del Cerrato
		99	3000043	Detrítico Arlanza-Arlanzón
400018	ARLANZÓN-RÍO LOBOS	15	3000048	Detrítico Profundo Arlanza
		1	3000052	Calizas Alto Arlanza-Arlanzón
		10	3000037	Úzquiza - Arlanzón, Manc. de la Ribera del Río Ausín y Zona de San Pedro de Cardeña, Manc. Ríos Arlanzón y Vena
		1	3000043	Detrítico Arlanza-Arlanzón
		25	3000052	Calizas Alto Arlanza-Arlanzón
400018	ARLANZÓN-RÍO LOBOS	15	3000072	Calizas Arandilla-Río Lobos
		3	3000125	Mancomunidad de Pinares de Soria
		2	3000191	Pequeños acuíferos Arlanza

Código de la masa de agua (DU)	Nombre masa de agua	Número de captaciones	Código sistema abastecimiento (UDU)	Nombre sistema abastecimiento (UDU)
400019	RAÑA DE LA BANEZA	7	3000021	Detrítico del Órbigo-Esla
400020	ALUVIALES DEL PISUERGA-ARLANZÓN	2	3000029	Palencia y Mancomunidad Campos-Este
		2	3000033	Dueñas y mancomunidad de Arroyo del Pontón
		1	3000034	Mancomunidad Zona Cerrato Sur
		1	3000035	Área metropolitana de Valladolid
		5	3000037	Úzquiza - Arlanzón, Manc. de la Ribera del Río Ausín y Zona de San Pedro de Cardena, Manc. Ríos Arlanzón y Vena
		12	3000040	Mancomunidad Bajo Arlanza y Manc. Zona Norte del Cerrato
		1	3000042	Detrítico Carrión-Pisuerga
		6	3000043	Detrítico Arlanza-Arlanzón
		6	3000046	Detrítico y aluviales Tordesillas
		2	3000173	Mancomunidad Bajo Pisuerga
400021	SIERRA DE LA DEMANDA	2	3000052	Calizas Alto Arlanza-Arlanzón
		2	3000191	Pequeños acuíferos Arlanza
400022	SANABRIA	9	3000014	Puebla de Sanabria
		1	3000019	Mancomunidad Tierras de Aliste
		2	3000186	Pequeños acuíferos Támega-Manzanas
400023	VILARDEVÓS-LAZA	44	3000187	Pequeños acuíferos Tera
		7	3000015	Municipio de Verín
		1	3000179	O Pereiro
		3	3000180	Medeiros
		1	3000181	Ríós
		2	3000182	Vilardevós
		109	3000186	Pequeños acuíferos Támega-Manzanas
400024	VALLE DEL TERA	6	3000016	Tera
		1	3000021	Detrítico del Órbigo-Esla
400025	PÁRAMO DE ASTUDILLO	62	3000023	Detrítico del Valle del Tera
		1	3000029	Palencia y Mancomunidad Campos-Este
		1	3000030	Mancomunidad Campos Zona Norte del Canal de Castilla
		5	3000034	Mancomunidad Zona Cerrato Sur
400027	SIERRA DE CAMEROS	1	3000190	Pequeños acuíferos Pisuerga
		4	3000038	Quintanar de la Sierra
		1	3000053	Comarca de Pinares
		4	3000055	Soria
		6	3000125	Mancomunidad de Pinares de Soria
		1	3000172	Salas de los Infantes
		7	3000191	Pequeños acuíferos Arlanza
		16	3000192	Pequeños acuíferos Alto Duero
400028	VERÍN	9	3000015	Municipio de Verín
		11	3000186	Pequeños acuíferos Támega-Manzanas
400029	PÁRAMO DE ESGUEVA	2	3000034	Mancomunidad Zona Cerrato Sur
		2	3000035	Área metropolitana de Valladolid
		1	3000040	Mancomunidad Bajo Arlanza y Manc. Zona Norte del Cerrato
		4	3000045	Páramo de Esgueva
		2	3000060	Mancomunidad Ribera del Duero-Comarca de Roa
		8	3000063	Mancomunidad Valle del Esgueva
		2	3000065	Laguna de Duero
400030	ARANDA DE DUERO	5	3000040	Mancomunidad Bajo Arlanza y Manc. Zona Norte del Cerrato
		6	3000043	Detrítico Arlanza-Arlanzón
		37	3000060	Mancomunidad Ribera del Duero-Comarca de Roa
		102	3000067	Detrítico de Aranda de Duero
		3	3000072	Calizas Arandilla-Río Lobos
		4	3000074	Detrítico Profundo Aranda Duero
400031	VILLAFÁFILA	38	3000075	Aranda de Duero
		2	3000022	Detrítico de Tierra de Campos
		57	3000024	Detrítico de Villafáfila
		5	3000039	Zamora
400032	PÁRAMO DE TOROZOS	1	3000046	Detrítico y aluviales Tordesillas
		6	3000028	Manc. Alcor de Campos, Manc. de Aguas Campos-Alcores, Manc. Villas de Tierra de Campos y Manc. Zona Campos Oeste
		1	3000029	Palencia y Mancomunidad Campos-Este
		16	3000033	Dueñas y mancomunidad de Arroyo del Pontón
		8	3000035	Área metropolitana de Valladolid
		3	3000044	Páramo de Torozos
		5	3000046	Detrítico y aluviales Tordesillas
		2	3000173	Mancomunidad Bajo Pisuerga
400033	ALISTE	1	3000005	Muelas del Pan
		62	3000019	Mancomunidad Tierras de Aliste
		5	3000023	Detrítico del Valle del Tera
		4	3000024	Detrítico de Villafáfila
		1	3000039	Zamora
		1	3000186	Pequeños acuíferos Támega-Manzanas
		37	3000189	Pequeños acuíferos Esla
400034	ARAVIANA	9	3000195	Pequeños acuíferos Bajo Duero
		8	3000070	Calizas de Araviana
400035	CABREJAS-SORIA	4	3000055	Soria
		5	3000069	Calizas Cabrejas-Soria
		1	3000125	Mancomunidad de Pinares de Soria
		1	3000192	Pequeños acuíferos Alto Duero
400037	CUENCA DE ALMAZÁN	1	3000055	Soria
		10	3000056	Almazán
		2	3000066	Mancomunidad Campo de Gómara
		1	3000069	Calizas Cabrejas-Soria
		1	3000070	Calizas de Araviana
400038	TORDESILLAS	54	3000073	Cubeta de Almazán
		4	3000044	Páramo de Torozos
		35	3000046	Detrítico y aluviales Tordesillas
		18	3000047	Detrítico Profundo Páramos
		1	3000092	Arenales Adaja-Zapardiel

Código de la masa de agua (DU)	Nombre masa de agua	Número de captaciones	Código sistema abastecimiento (UDU)	Nombre sistema abastecimiento (UDU)
400039	ALUVIAL DEL DUERO: ARANDA-TORDESILLAS	7	3000035	Área metropolitana de Valladolid
		25	3000046	Detrítico y aluviales Tordesillas
		10	3000058	Mancomunidad Comarca de la Churrería
		10	3000060	Mancomunidad Ribera del Duero-Comarca de Roa
		34	3000061	Tudela de Duero
		1	3000065	Laguna de Duero
		18	3000067	Detrítico de Aranda de Duero
		1	3000068	Detrítico de Riaza
		4	3000074	Detrítico Profundo Aranda Duero
		88	3000075	Aranda de Duero
		3	3000085	Mancomunidad Tierras del Adaja
		2	3000091	Arenales Eresma-Cega
		3	3000100	Ledesma
		26	3000104	Embalse de Almendra, Manc. Cabeza de Horno y Manc. Sayagua
400040	SAYAGO	2	3000121	Villadepera
		5	3000195	Pequeños acuíferos Bajo Duero
		10	3000196	Pequeños acuíferos Tormes
		3	3000024	Detrítico de Villafáfila
		17	3000039	Zamora
400041	ALUVIAL DEL DUERO: TORDESILLAS-ZAMORA	41	3000046	Detrítico y aluviales Tordesillas
		43	3000047	Detrítico Profundo Páramos
		3	3000093	Arenales Guareña
		5	3000195	Pequeños acuíferos Bajo Duero
		4	3000060	Mancomunidad Ribera del Duero-Comarca de Roa
400042	RIAZA	29	3000068	Detrítico de Riaza
		23	3000075	Aranda de Duero
		1	3000094	Calizas del Duratón-Sepúlveda
400043	PÁRAMO DE CUÉLLAR	30	3000058	Mancomunidad Comarca de la Churrería
		2	3000059	Campo de Peñafiel
		1	3000061	Tudela de Duero
		2	3000080	Mancomunidad de Municipios Río Eresma
		15	3000088	Mancomunidad Cega
		5	3000060	Mancomunidad Ribera del Duero-Comarca de Roa
		3	3000076	Páramo de Corcos
400045	LOS ARENALES	1	3000193	Pequeños acuíferos Riaza-Duratón
		5	3000058	Mancomunidad Comarca de la Churrería
		6	3000061	Tudela de Duero
		6	3000064	Boecillo
		2	3000078	Arévalo
		61	3000080	Mancomunidad de Municipios Río Eresma
		6	3000085	Mancomunidad Tierras del Adaja
		7	3000086	Mancomunidad de Pinares
		3	3000088	Mancomunidad Cega
		12	3000091	Arenales Eresma-Cega
400047	MEDINA DEL CAMPO	10	3000092	Arenales Adaja-Zapardiel
		14	3000097	Detrítico Profundo Los Arenales
		1	3000194	Pequeños acuíferos Cega-Eresma-Adaja
		2	3000068	Detrítico de Riaza
		24	3000094	Calizas del Duratón-Sepúlveda
		2	3000047	Detrítico Profundo Páramos
		18	3000078	Arévalo
		19	3000085	Mancomunidad Tierras del Adaja
		6	3000091	Arenales Eresma-Cega
		44	3000092	Arenales Adaja-Zapardiel
400048	TIERRA DEL VINO	27	3000093	Arenales Guareña
		38	3000097	Detrítico Profundo Los Arenales
		1	3000108	Peñaranda de Bracamonte
		2	3000111	Presa de Gamonal, Manc. De Aguas de la Presa de Gamonal y Manc. Sierra de Ávila-Este
		6	3000039	Zamora
		1	3000046	Detrítico y aluviales Tordesillas
		136	3000093	Arenales Guareña
		3	3000097	Detrítico Profundo Los Arenales
		3	3000117	Detrítico de La Armuña
		24	3000068	Detrítico de Riaza
400049	AYLLÓN	4	3000094	Calizas del Duratón-Sepúlveda
400050	ALMAZÁN SUR	14	3000071	Almazán Sur
400051	PÁRAMO DE ESCALOTE	3	3000056	Almazán
		5	3000073	Cubeta de Almazán
400052	SALAMANCA	27	3000098	Salamanca y Manc. Azud de Villagonzalo de Tormes
		2	3000100	Ledesma
		7	3000103	Alba de Tormes y mancomunidad Cuatro Caminos
		3	3000115	Detrítico Profundo Salamanca
		39	3000116	Detrítico de Alba-Peñaranda
		87	3000117	Detrítico de La Armuña
		4	3000196	Pequeños acuíferos Tormes
		13	3000104	Embalse de Almendra, Manc. Cabeza de Horno y Manc. Sayagua
400053	VITIGUDINO	10	3000105	Ciudad Rodrigo y Mancomunidad Puente la Unión
		1	3000109	Río Yeltes
		3	3000177	Núcleos Duero Internacional
		4	3000185	Barruecopardo
		61	3000197	Pequeños acuíferos Agueda
400054	GUADARRAMA-SOMOSIERRA	9	3000082	El Espinar
		12	3000083	Cabecera del Pirón, Manc. Fuente del Mojón y Manc. Río Viejo
		2	3000084	La Granja
		1	3000087	Villa y tierra de Pedraza
		1	3000089	Segovia - Puente Alta y Manc. La Mujer Muerta
		1	3000094	Calizas del Duratón-Sepúlveda
		12	3000176	Mancomunidad La Atalaya

Código de la masa de agua (DU)	Nombre masa de agua	Número de captaciones	Código sistema abastecimiento (UDU)	Nombre sistema abastecimiento (UDU)
400055	CANTIMPALOS	1	3000193	Pequeños acuíferos Riaza-Duración
		3	3000194	Pequeños acuíferos Cega-Eresma-Adaja
		7	3000083	Cabecera del Pirón, Manc. Fuente del Mojón y Manc. Río Viejo
		9	3000086	Mancomunidad de Pinares
		7	3000087	Villa y tierra de Pedraza
		1	3000091	Arenales Eresma-Cega
		12	3000094	Calizas del Duración-Sepúlveda
		115	3000095	Terciario y Calizas de Segovia
		10	3000194	Pequeños acuíferos Cega-Eresma-Adaja
		9	3000087	Villa y tierra de Pedraza
400056	PRÁDENA	11	3000094	Calizas del Duración-Sepúlveda
		1	3000126	Cabecera Duración
		3	3000083	Cabecera del Pirón, Manc. Fuente del Mojón y Manc. Río Viejo
400057	SEGOVIA	9	3000095	Terciario y Calizas de Segovia
		2	3000194	Pequeños acuíferos Cega-Eresma-Adaja
		9	3000098	Salamanca y Manc. Azud de Villagonzalo de Tormes
400058	CAMPO CHARRO	16	3000101	Embalse de Santa Teresa, Manc. Aguas de Santa Teresa y Manc. de Guijuelo y su entorno comarcal
		22	3000103	Alba de Tormes y mancomunidad Cuatro Caminos
		1	3000117	Detrítico de La Armuña
		19	3000196	Pequeños acuíferos Tormes
		38	3000197	Pequeños acuíferos Águeda
		4	3000105	Ciudad Rodrigo y Mancomunidad Puente la Unión
400059	LA FUENTE DE SAN ESTEBAN	19	3000107	Mancomunidad Campo Charro
		6	3000109	Río Yeltes
		25	3000118	Detrítico de San Esteban
		3	3000099	Mancomunidad de Aguas de Piedrahíta-Malpartida de Corneja
400060	GREDOS	16	3000102	El Barco de Ávila
		4	3000111	Presa de Gamonal, Manc. De Aguas de la Presa de Gamonal y Manc. Sierra de Ávila-Este
		1	3000112	Mancomunidad Comarca de Gredos
		3	3000113	Cabezas del Villar
		18	3000196	Pequeños acuíferos Tormes
		10	3000077	Ávila
		1	3000079	Cabecera del Adaja
400061	SIERRA DE ÁVILA	1	3000082	El Espinar
		2	3000095	Terciario y Calizas de Segovia
		8	3000096	Detrítico Valle del Amblés
		12	3000111	Presa de Gamonal, Manc. De Aguas de la Presa de Gamonal y Manc. Sierra de Ávila-Este
		2	3000127	Cardeñosa
		21	3000194	Pequeños acuíferos Cega-Eresma-Adaja
		13	3000105	Ciudad Rodrigo y Mancomunidad Puente la Unión
400063	CIUDAD RODRIGO	23	3000077	Ávila
		1	3000079	Cabecera del Adaja
		34	3000096	Detrítico Valle del Amblés
		8	3000194	Pequeños acuíferos Cega-Eresma-Adaja
400064	VALLE DE AMBLÉS	4	3000106	Embalse de Iruña y Manc. Burguillos
		2	3000110	Mancomunidad de Aguas Águeda-Azaba
		2	3000197	Pequeños acuíferos Águeda
400065	LAS BATUECAS	1	3000099	Mancomunidad de Aguas de Piedrahíta-Malpartida de Corneja
		4	3000120	Detrítico Valle del Corneja
		2	3000196	Pequeños acuíferos Tormes
400066	VALDECORNEJA	1	3000028	Manc. Alcor de Campos, Manc. de Aguas Campos-Alcores, Manc. Villas de Tierra de Campos y Manc. Zona Campos Oeste
		3	3000033	Dueñas y mancomunidad de Arroyo del Pontón
		1	3000034	Mancomunidad Zona Cerrato Sur
		2	3000035	Área metropolitana de Valladolid
		1	3000040	Mancomunidad Bajo Arlanza y Manc. Zona Norte del Cerrato
		4	3000044	Páramo de Torozos
		1	3000045	Páramo de Esgueva
		3	3000046	Detrítico y aluviales Tordesillas
		2	3000047	Detrítico Profundo Páramos
		2	3000058	Mancomunidad Comarca de la Churrería
		1	3000059	Campo de Peñafiel
		6	3000063	Mancomunidad Valle del Esgueva
		2	3000173	Mancomunidad Bajo Pisuerga
		1	3000193	Pequeños acuíferos Riaza-Duración

Tabla 157. Masas de agua subterránea y captaciones para abastecimiento.

El Sistema de Información de la CHD, que almacena entre otros temas el Registro de Zonas Protegidas, da el soporte necesario para poder aplicar las medidas de protección con precisión. Como ejemplo de ello se incluye la Figura 149 que muestra el detalle de una de las zonas de salvaguarda, desplegada en el visor que incorpora el citado Sistema de Información.

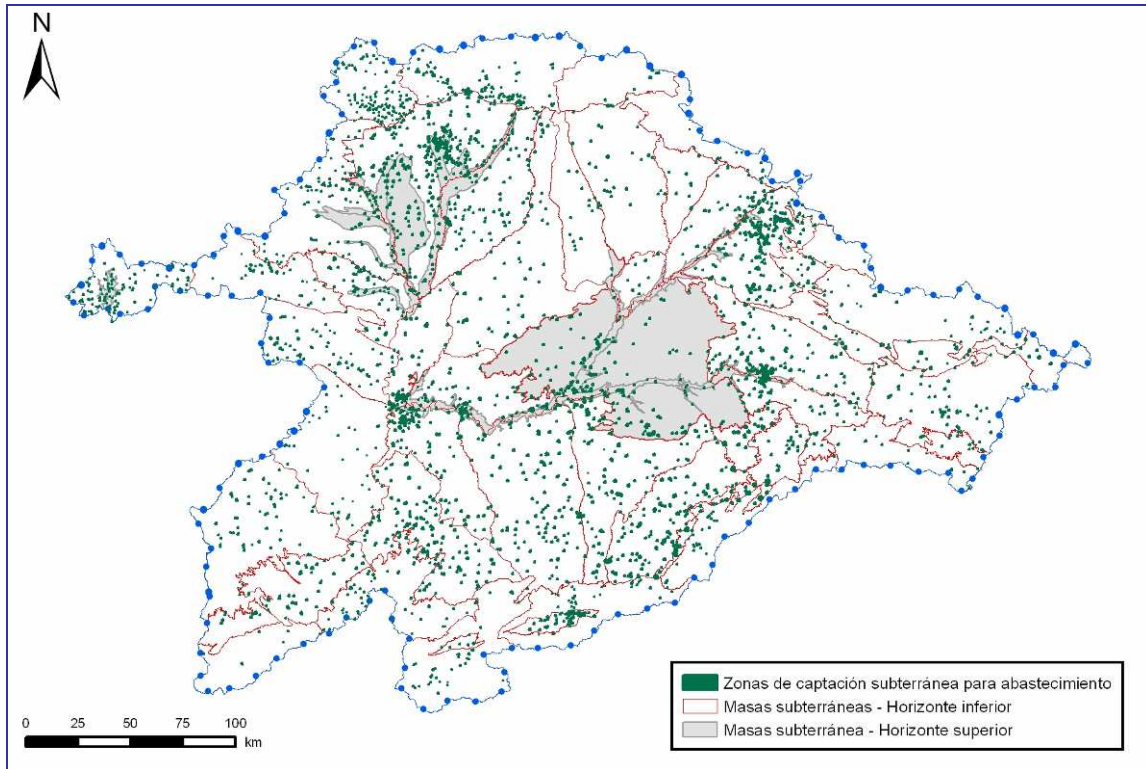


Figura 148. Zonas protegidas por captación de agua subterránea para abastecimiento (Mapa 122).

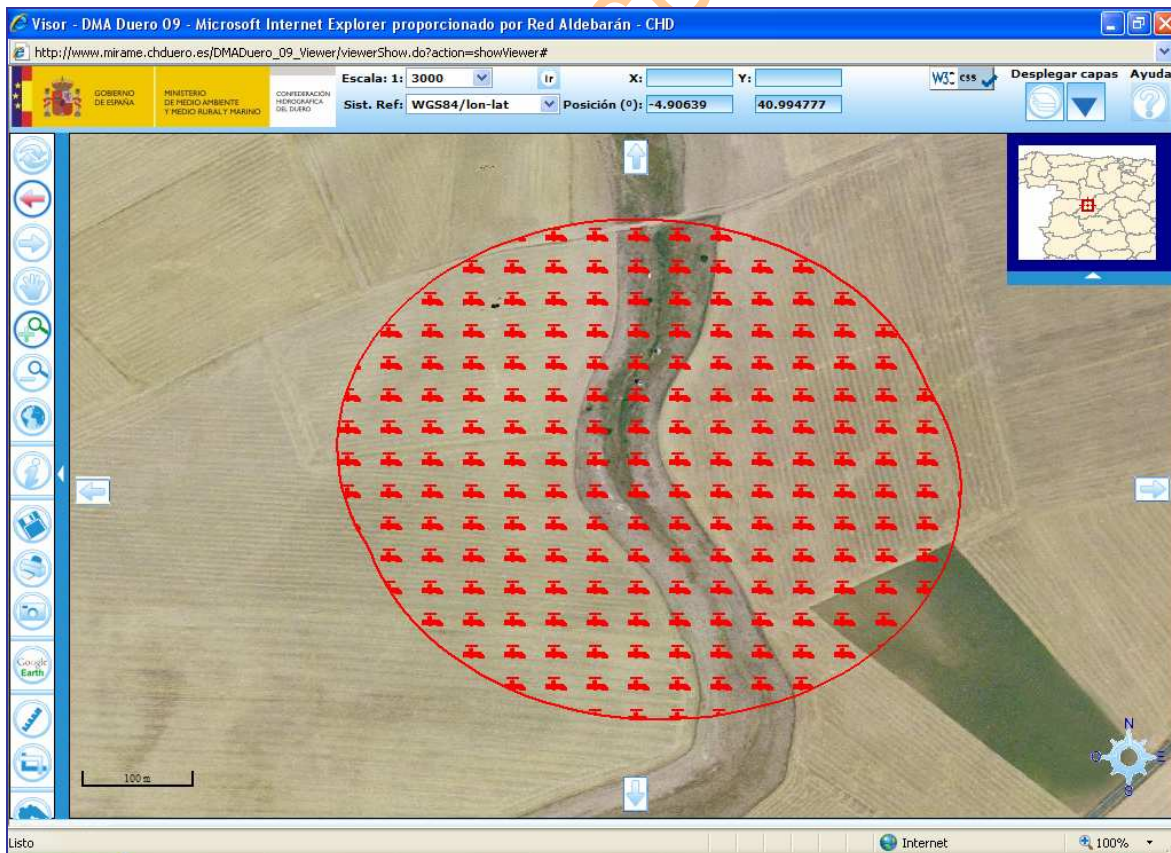


Figura 149. Vista de una de las zonas de salvaguarda incorporadas al Registro de Zonas Protegidas, según se muestra a través del visor del Sistema de Información de la CHD.

5.3. Zonas de futura captación de agua para abastecimiento

Las zonas que se van a destinar a la captación de agua para abastecimiento en el futuro se designan conforme a lo establecido en el artículo 7 de la DMA, incorporado al ordenamiento jurídico español mediante el artículo 99 bis del TRLA.

Para hacer frente a la futura demanda de agua para abastecimiento en la demarcación, de acuerdo con los avances del Plan de Infraestructura Hidráulica Urbana de la Junta de Castilla y León, se prevé la construcción y apertura de 18 nuevas captaciones de agua, situadas en 16 masas de agua superficial, como se observa en la Tabla 158. Ello conllevaría la designación de nuevas zonas protegidas, en concreto 14 nuevas zonas, incluidas en la Tabla 159 y en la Figura 150. No se incluyen las zonas que ya estaban consideradas previamente aunque incorporen nuevas captaciones.

Captación		Masa	Seg- mento	Nombre masa de agua	Tipo	Presión	UDU		Caudal (l/s)	Volum. (hm ³ /año)
Código	Nombre						Código	Nombre		
4700500	Bóveda del río Almar	552	501725	Río Almar desde presa del embalse del Milagro hasta su confluencia con el río Zamprón en la Bóveda del río Almar	Río	10005000	3000167	Mancomunidad río Almar	5,262	0,166
4700501	Valle del Esgueva	308	500837	Río Esgueva desde cabecera hasta la confluencia con río Henar, y río Henar y arroyo de Valdetejas	Río	10005001	3000162	Cabecera del Esgueva	5,886	2,346
4700502	Tordesillas	377, 377	500981, 500985	Río Duero desde la confluencia con río Pisuega hasta confluencia con arroyo del Perú	Río	10005002	3000159	Mancomunidad de Vega de Duero	120	3,784
4700503	Azud de Carbonero	441	501670	Río Eresma desde confluencia con río Moros hasta Navas de Oro	Río	10005003	3000164	Azud de Carbonero - Adaja	72	1,967
4700504	Presa de Valparaiso	200662	700017	Embalse de Valparaiso	Embalse	10005004	3000155	Benavente y Valle del Tera	300	4,175437
4700505	Valle del Hornija	358, 358, 358	500953, 500957, 500955	Arroyo Hornija, arroyo de los Molinos y río Hornija desde cabecera hasta inicio LIC "Riberas del río Duero y afluentes" aguas arriba de San Román de Hornija	Río	10005005	3000160	Valle del Hornija	7,314	0,231
4700506	Almenara de Tormes	503, 503	501700, 5001699	Río Tormes desde aguas abajo de Puerto de la Anunciación hasta límite del LIC "Riberas del Río Tormes y afluentes"	Río	10005006	3000166	Almenara de Tormes	54	1,527
4700507	Presa del Arlanzón	200659	700014	Embalse de Arlanzón	Embalse	10005007	3000161	Vecindad de Burgos y Bajo Arlanza	-	0,984417
4700508	Las Cogotas	200683	700035	Embalse de Las Cogotas	Embalse	10005008	3000165	Las Cogotas	30	1,132
4700509	Vilaza			Regato do Lobishome das Lamas	Río	10005009	3000171	A Madalena - Vilaza	6	0,189216
4700510	Videferre	802	502041	Tramo fronterizo del río da Azoreira	Río	10005010	3000168	Videferre	1	0,031536
4700511	As Chas	700, -	500603, 700113	Río Porto do Rei Búbal desde frontera con Portugal hasta confluencia con Villaza, y regato do Biduedo, río da Azoreira y río dos Muños	Río	10005011	3000169	As Chas	2	0,063072
4700512	A Mezquita	240, 240, 240	500667, 500670, 500669	Río San Lourenzo desde cabecera hasta la frontera con Portugal, río Pentes y río Abredo y afluentes	Río	10005012	3000183	A Mezquita	5	0,15768
4700513	Aranda de Duero	669, 669, 669	501897, 501903, 502198	Ríos Duero, Arandilla y Bañuelos y arroyo de la Nava por Aranda de Duero	Río	10005013	3000163	Aranda de Duero	30	0,946
4700514	Azud de Guijasalbas	573	501338	Río Moros desde confluencia con el arroyo de la Tejera hasta confluencia con el río Viñegra, y arroyo Maderos	Río	10005014	3000175	Azud de Guijasalbas	6,39	0,201515

Captación		Masa	Seg-mento	Nombre masa de agua	Tipo	Presión	UDU		Caudal (l/s)	Volum. (hm ³ /año)
Código	Nombre						Código	Nombre		
4700515	Huerto Juanillo - Cola del embalse antiguo	201017	700107	Embalse de Burguillo	Embalse	10005015	3000106	Embalse de Iruña y Manc. Burguillos	7,55	0,119086
4700516	San Cristovo	700, 221, 700	500602, 500597, 500600	Río Porto do Rei Búbal desde frontera con Portugal hasta confluencia con Villaza, y regato do Biduedo, río da Azoreira y río dos Muíños	Río	10005016	3000171	A Madalena - Vilaza	5	0,15768
4700517	Castrovido	-	700074	Embalse de Castrovido principal	Embalse	10005017	3000172	Salas de los Infantes	-	0,167688

Tabla 158. Futuras captaciones de agua para abastecimiento.

Código zona protegida	Nombre zona protegida	Código masa (DU)	Código segmento	Tipo	Código captaciones	Longitud (km)	Superficie (km ²)
4750401	Bóveda del Almar	552	501725	Río	4700500	25,858	
4750402	Valle del Esgueva	308	500837	Río	4700501	27,248	
4750403	Tordesillas	377	500981, 500985	Río	4700502	14,92	
4750404	Azud de Carbonero	441	501670	Río	4700503	29,529	
4750405	Presa de Valparaiso	200662	700017	Embalse	4700504	-	12,559
4750406	Valle del Hornija	358	500953, 500957, 500955	Río	4700505	41,131	
4750407	Almenara de Tormes	503	501700, 5001699	Río	4700506	4,096	
4750408	Vilaza	-	-	Río	4700509	-	
4750409	Videferre	802	502041	Río	4700510	7,293	
4750410	A Mezquita	240	500667, 500670, 500669	Río	4700512	7,914	
4750411	Aranda de Duero	669	501897, 501903, 502198	Río	4700513	3,514	
4750412	Azud de Guijosalbas	573	501338	Río	4700514	14,309	
4750413	San Cristovo	221, 700	500602, 500597, 500600	Río	4700516	12,467	
4750414	Castrovido	-	700074	Embalse	4700517	-	1,952

Tabla 159. Futuras zonas protegidas por captaciones de agua para abastecimiento.

5.4. Zonas de protección de especies acuáticas económicamente significativas

Son zonas protegidas aquellas que han sido declaradas de protección de especies acuáticas significativas desde el punto de vista económico. Asimismo, se incluyen las zonas declaradas para dar cumplimiento a la Directiva 78/659/CEE del Consejo (actualizada por la Directiva 2006/44), relativa a la calidad de las aguas continentales que requieren protección o mejora para ser aptas para la vida de los peces.

En la demarcación existen 21 tramos designados por el ICONA (1991). Estos 21 tramos están seleccionados por requerir protección para asegurar la conservación de la ictiofauna continental, especialmente amenazada. Se informa a la UE trienalmente sobre el estado de estos 21 tramos, que tienen un seguimiento específico. Además, la CHD realiza el seguimiento de 35 zonas de muestreo que están asociadas a “zonas piscícolas de interés regional”. Los métodos y frecuencias de análisis o de inspección de las aguas continentales que requieren protección o mejora para el desarrollo de la vida piscícola, se recogen en la OM de 16 de diciembre de 1988.

Así pues, en la parte española de la demarcación hidrográfica del Duero existen 21 tramos designados, clasificados como aguas ciprinícolas, con una longitud total de 681,61 km, y ningún tramo de río designado como aguas salmonícolas.

Han sido definidos mediante el siguiente acto formal:

- “Peces continentales españoles. Inventario y clasificación de zonas fluviales”, ICONA (1991), organismo dependiente del entonces Ministerio de Agricultura, Pesca y Alimentación.

La Tabla 160 y la Figura 151, que se incluyen seguidamente, detallan esta información.

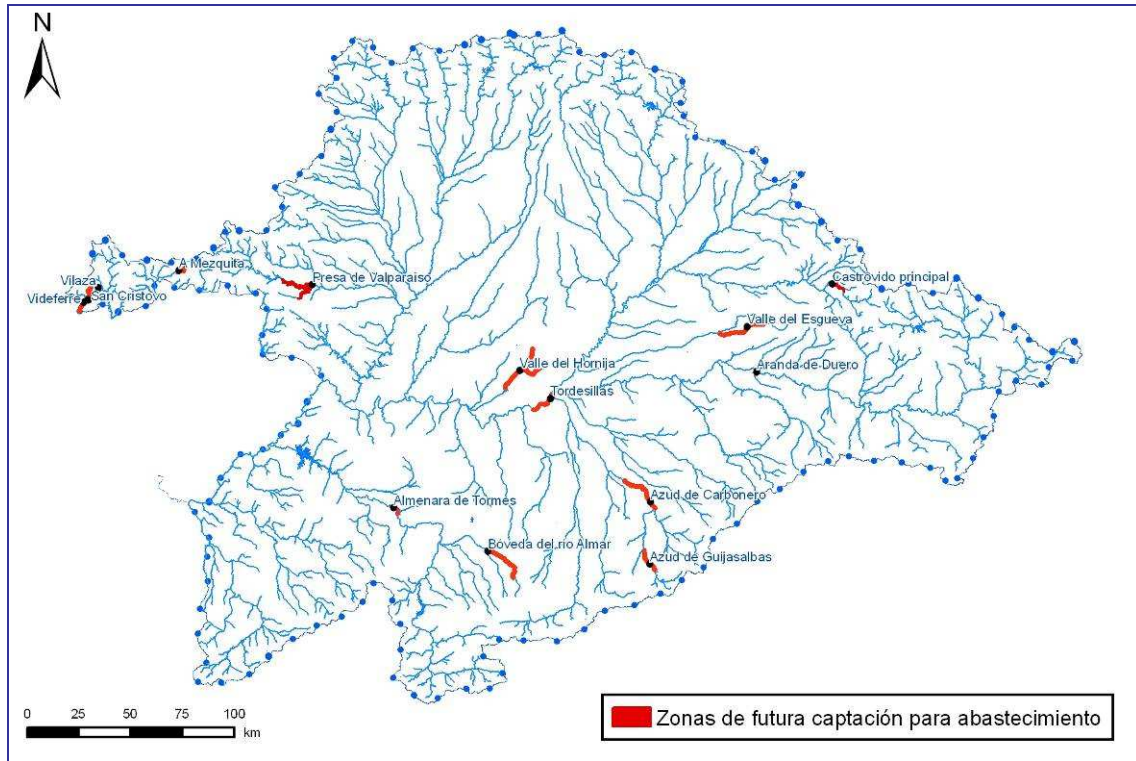


Figura 150. Futuras zonas protegidas por captaciones de agua para abastecimiento (Mapa 123).

Código zona protegida	Código zona nacional	Código masa (DU-)	Nombre de la masa de agua	Tramo	Nombre zona	Estación de control	Tipo	Longitud (km)
5600001	44	118	Valderaduey desde confluencia con arroyo Vallehondo hasta fin de tramo piscícola en Becilla de Valderaduey, y arroyo Vallehondo y afluente (sin nombre).	Río Valderaduey del puente de la N-120 en Sahagún al de la N-601 en Becilla	Río Valderaduey-Sahagún	P53	Ciprinícola	37,47
5600002	58	831	Duración desde la presa del embalse de Las Vencías hasta aguas arriba de Vivar de Fuentidueña.	Río Duración de la presa de Las Vencías al arroyo de la Vega en Secremencia	Río Duración-Fuentidueña	P32	Ciprinícola	13,25
		830	Duración desde aguas arriba de Vivar de Fuentidueña hasta confluencia con arroyo de la Vega o Sacramenia, y arroyo de la Hoz					
5600003	43	118	Valderaduey desde confluencia arroyo Vallehondo hasta fin de tramo piscícola en Becilla de Valderaduey, y arroyo Vallehondo y afluente (sin nombre)	Río Valderaduey del nacimiento a Pedro de Valderaduey	Río Valderaduey-Renedo	P10	Ciprinícola	28,74
5600004	48	810	Bernesga desde aguas abajo de La Robla hasta límite fin "Tramo piscícola" en Carbajal de la Legua, y arroyo de Ollero.	Río Bernesga de La Seca al puente del Carbajal	Río Bernesga-La Seca	P54	Ciprinícola	11,83
5600005	54	440	Moros desde aguas arriba de Anaya hasta confluencia con Eresma.	Río Eresma del puente de Carbonero al río Voltoya y el río Moros desde el puente de Anaya	Río Eresma-Coca	P46	Ciprinícola	56,38
		441	Eresma desde confluencia con río Moros hasta Navas de Oro.					
		442	Río Eresma desde Navas del Oro hasta confluencia con río Voltoya					
		438	Eresma desde aguas abajo de Segovia hasta confluencia con río Moros y río Milanillos y arroyo de Roda.					
5600006	55	382	Cega desde aguas abajo del núcleo de Pajares de Pedraza hasta límite del LIC "Lagunas de Cantalejo", y arroyo de Santa Ana o de las Mulas.	Río Cega de vellilla al puente carretera Lastras de Cuéllar-Aguilafuente	Río Cega-Rebollo	P40	Ciprinícola	40,47

Código zona protegida	Código zona nacional	Código masa (DU-)	Nombre de la masa de agua	Tramo	Nombre zona	Estación de control	Tipo	Longitud (km)
		498	Cega desde cabecera hasta confluencia con río de Santa Águeda					
5600007	45	67	Cea desde confluencia con arroyo de Peñacorada hasta límite LIC "Riberas del río Cea" en Sahagún.	Río Cea del puente de la N-120 en Sahagún al puente de Almanza	Río Cea-Almanza	73	Ciprinícola	43,65
5600008	57	467	Duratón desde confluencia con Serrano hasta confluencia río de la Hoz y río Serrano.	Río Duratón del puente de Duratón-Sotillo al de Villaseca	Río Duratón-Septúlveda	P41	Ciprinícola	26,13
		468	Duratón desde confluencia con río de la Hoz hasta cola embalse de Burgomillado y Caslilla.					
		490	Duratón desde cabecera hasta confluencia con río Cerezuelo.					
5600009	53	827	Voltoya desde límite del LIC y ZEPa "Valles del Voltoya y el Zorita" hasta cercanías de Nava de la Asunción, y arroyo de los Cercos.	Río Voltoya del puente de Juarros de Voltoya al de Coca	Río Voltoya-Juarros	P56	Ciprinícola	25,78
		828	Voltoya desde cercanías de Navas de la Asunción hasta confluencia con Eresma.					
5600010	50	513	Huebra desde confluencia con el río Yeltes hasta el embalse de Saucelle.	Río Huebra desde confluencia con río Yeltes al Duero	Río Huebra-Cerralbo	P43	Ciprinícola	36,95
5600011	51	538	Yeltes desde confluencia con rivera Campocerrado hasta confluencia con el Huebra y arroyo Bogajuelo, río Gavilanes y rivera Campocerrado.	Río Yeltes del puente de la carretera Villavieja-Retortillo al río Huebra	Río Yeltes-Villavieja	P44	Ciprinícola	25,71
5600012	52	523	Águeda desde confluencia con rivera de Sexmiro hasta confluencia con La Granja.	Río Águeda del puente de la carretera Castillejo Martín Viejo-Martillán al río Duero	Río Águeda-La Fregenda	P42	Ciprinícola	53,51
		524	Águeda desde confluencia arroyo de La Granja hasta confluencia con la Ribera Dos Casas.					
		525	Águeda desde confluencia con la Ribera dos Casas hasta el embalse de Pociño.					
5600013	42	150	Carrión desde aguas arriba de Villalba de Guardo hasta aguas abajo de La Serna.	Río Carrión de los Condes a Villalba de Guardo	Río Carrión-Saldaña	134	Ciprinícola	56,52
		152	Carrión desde aguas abajo de La Serna hasta Carrión de los Condes					
5600014	47	29	Porma desde confluencia arroyo Val Juncosa hasta confluencia Curueño.	Río Porma de Lugán al río Esla	Río Porma-San Cipriano	A02	Ciprinícola	40,86
		829	Porma desde confluencia con Curueño hasta confluencia con Esla.					
5600015	46	38	Esla desde límite LIC "Riberas del río Esla y Afluentes" aguas arriba de Vega de Monasterio hasta confluencia con Porma.	Río Esla del puente de Gradefes al de la N-601 en Mansilla	Río Esla-Mansilla	A28	Ciprinícola	25,78
5600016	40	243	Río Arlanza desde confluencia con río Pedroso hasta confluencia con río Arlanzón	Río Arlanza del puente de N-1 en Lerma al de Covarrubias	Río Arlanza-Lerma	A27	Ciprinícola	29,11
5600017	41	184	Arlanzón desde confluencia con río Salguero hasta del límite LIC "Riberas del río Arlanzón y afluentes".	Río Arlanzón del puente de Villasur de Herreros al de la N-120 de Burgos	Río Arlanzón-Burgos	P60	Ciprinícola	29,63
		186	Arlanzón desde la presa de Úzquiza hasta confluencia con Salguero.			A07		
		657	Arlanzón y afluentes desde aguas arriba de Burgos hasta aguas abajo de Burgos.					
5600018	60	368	Riaza desde confluencia con Arroyo de la Serrezuela hasta comienzo del LIC "Riberas del río Riaza".	Río Riaza de la presa de Linares al puente de la N-122 en Puenteecén	Río Riaza-Milagros	P29	Ciprinícola	44,08
		372	Riaza desde presa del embalse Linares hasta confluencia con arroyo de la Serrezuela, y arroyos Vega de la Torre y de Serrezuela.					

Código zona protegida	Código zona nacional	Código masa (DU-)	Nombre de la masa de agua	Tramo	Nombre zona	Estación de control	Tipo	Longitud (km)
5600019	59	485	Riaza desde inicio tramo piscícola en Riaza hasta fin de tramo piscícola en Ribota.	Río Riaza del puente de Riaza al de Ribota	Río Riaza-Maderuelo	P33	Ciprinícola	12,06
5600020	49	46	Órbigo desde límite tramo piscícola en Hospital de Órbigo hasta Villoria de Órbigo.	Río Órbigo del puente de la N-120 Astorga-León al de C-622 La Bañeza-León	Río Órbigo-La Bañeza	P55	Ciprinícola	19,26
		47	Órbigo desde Villoria hasta confluencia con Tuerto, y Tuerto.			60		
5600021	56	383	Cega desde límite del LIC y ZEPA "Lagunas de Cantalejo" hasta confluencia con Cerquilla.	Río Cega del puente de la N-601 en Cuéllar al río Pirón	Río Cega-Cuéllar	A30	Ciprinícola	24,44
		385	Cega desde confluencia arroyo Cerquilla hasta confluencia con Pirón.					

Tabla 160. Zonas piscícolas catalogadas.

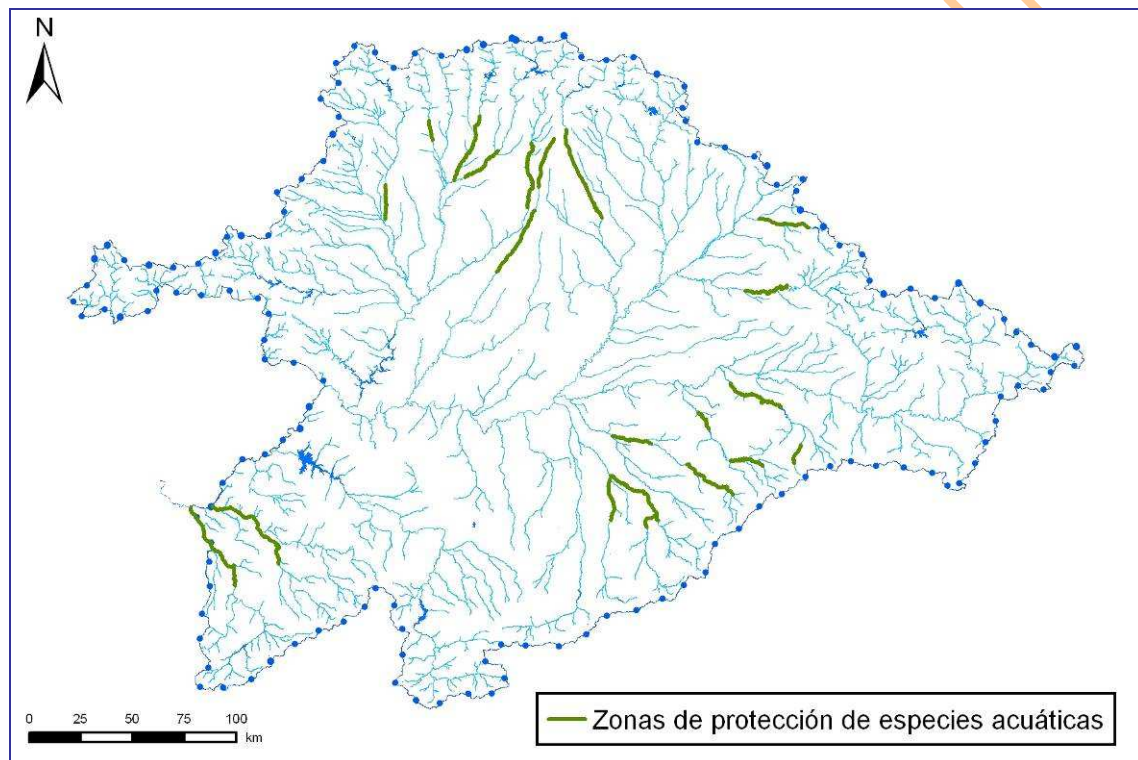


Figura 151. Mapa de zonas piscícolas catalogadas (Mapa 124).

5.5. Zonas de uso recreativo

Son zonas protegidas las masas de agua declaradas de uso recreativo, incluidas las zonas declaradas como aguas de baño. En la parte española de la demarcación existen 26 zonas de baño en aguas continentales, 22 de ellas dentro de la comunidad autónoma de Castilla y León y 4 zonas más en Galicia (Ourense). Entre todas ellas totalizan 21 puntos de muestreo.

Las zonas de baño en aguas continentales se declaran cada año por el Ministerio de Sanidad y Política Social. Desde las comunidades autónomas son gestionadas, en el caso de Galicia, por la Dirección General de Salud Pública de la Consejería de Sanidad y, en el caso de Castilla y León, por la Agencia de Protección de la Salud Alimenticia. Posteriormente, las comunidades autónomas envían una notificación a los municipios afectados por la designación de las zonas de baño, siendo las entidades locales las responsables del mantenimiento de las playas afectadas.

Los decretos autonómicos de la designación son los siguientes:

- Decreto 80/2008, de 27 de noviembre, sobre la gestión sanitaria de la calidad de las aguas de baño de la Comunidad de Castilla y León. BOCYL nº 234 de 3-12-2008.
<http://bocyl.jcyl.es/boldeldia/03122008.html>
- Orden SAN/2207/2008, de 22 de diciembre, por la que se desarrolla parcialmente el Decreto 80/2008, sobre la gestión sanitaria de la calidad de las aguas de baño de la comunidad de Castilla y León.
<http://bocyl.jcyl.es/boldeldia/02022009/html>
- Decreto 240/2000, de 13 de septiembre, por el que se regula la declaración de zonas de baño habilitadas en la Comunidad Autónoma de Galicia. DOG Nº200 DE 16-10-2000.
<http://www.xunta.es/Doc/Dog2002.nsf/IndiceSumario/>

Todas las zonas de baño declaradas pueden ser consultadas en el NAYADE, sistema de información nacional de aguas de baño, puesto a disposición pública por el Ministerio de Sanidad y Política Social, en el siguiente enlace de Internet: <http://nayade.msc.es/Splayas/ciudadano/ciudadanoZonaAction.do>

La Tabla 161 y la Figura 152 muestran las zonas de baño en aguas de la demarcación.

Código zona protegida	Nombre	Código masa (DU-)	Nombre masa	Provincia	Año de designación	Superficie (ha)
4900001	Embalse Aguilar de Campoo- Aguilar de Campoo	200652	Embalse de Aguilar de Campoo	Palencia	2008	4,7
4900002	Embalse Cuerda del Pozo-Cidones	200664	Embalse de Cuerda del Pozo	Soria	2008	20,6
4900003	Embalse Cuerda del Pozo-Soria	200664	Embalse de Cuerda del Pozo	Soria	2008	11,7
4900004	Embalse Cuerda del Pozo-Vinuesa	200664	Embalse de Cuerda del Pozo	Soria	2008	6,7
4900005	Embalse Ruesga-Cervera de Pisuerga	200651	Embalse de Cervera-Ruesga	Palencia	2008	10,1
4900006	Embalse Valparaíso- Villardecervos	200662	Embalse de Valparaíso	Zamora	2008	2,2
4900007	Garganta de los Caballeros-Navalonguilla	641	Garganta de los Caballeros desde cabecera hasta confluencia con río Tormes, y gargantas de Galín Gómez, de la Nava, Berrocosa y del Molinillo	Ávila	2008	0,1
4900008	Lago Sanabria-Galende	101101	Lago de Sanabria	Zamora	2008	45,1
4900009	Embalse Linares de Arroyo-Maderuelo	200673	Embalse de Linares del Arroyo	Segovia	2008	22,4
4900010	Río Arlanzón-Burgos (playa Fuente del Prior)	657	Ríos Arlanzón y afluentes desde aguas arriba de Burgos hasta aguas abajo de Burgos	Burgos	1997	2,9
4900011	Río Pisuerga-Valladolid (playa de Las Moreiras)	668	Ríos Pisuerga y Esgueva por Valladolid (capital)	Valladolid	1997	1,9
4900012	Río Riveira- Gudiña (A)	240	Río San Lourenzo desde cabecera hasta la frontera con Portugal, y ríos Pentes, Abredo y afluentes	Ourense	1994	0,1
4900013	Río Cabras-Laza	218	Río Támea desde cabecera hasta confluencia con río de Ribas, y ríos dos Muíños de Souteliño, Cereixo, Codias y de Ribas	Ourense	1993	0,1
4900014	Río Arzoa-Vilardevós	247	Río Arzoa desde confluencia con río Marcelín hasta confluencia con río Mente en la frontera de Portugal	Ourense	1994	0,1
4900015	Río Tera- Camarzana de Tera	50	Río Tera desde confluencia con arroyo Valle Grande hasta confluencia con río Esla	Zamora	2008	0,5
4900016	Río Tormes- Puente del Congosto	615	Río Tormes desde confluencia con el arroyo de Caballeruelo hasta el embalse de Santa Teresa	Salamanca	2008	3,8
4900017	Río Támea-Verín	219	Río Támea desde confluencia con río de Ribas hasta confluencia con río Vilaza, y regueira Novo de Queirugás	Ourense	1993	0,3
4900018	Embalse Riaño- Riaño	200644	Embalse de Riaño	León	2009	5,6
4900019	Embalse Riaño- Riaño 2	200644	Embalse de Riaño	León	2009	9,2
4900020	Embalse Ricobayo- Muelas del Pan	200666	Embalse de Ricobayo	Zamora	2009	1,3
4900021	Río Duero- San Esteban de Gormaz	365	Río Duero desde aguas arriba de San Esteban de Gormaz hasta el embalse de Virgen de las Viñas (LIC "Riberas del río Duero y afluentes")	Soria	2009	0,4
4900022	Río Órbigo- Cimanas del Tejar	43	Río Órbigo desde confluencia con ríos Luna y Omañas hasta Carrizo de la Ribera	León	2009	0,1

Código zona protegida	Nombre	Código masa (DU-)	Nombre masa	Provincia	Año de designación	Superficie (ha)
4900023	Río Órbigo- Cimanos del Tejar 02	43	Río Órbigo desde confluencia con ríos Luna y Omañas hasta Carrizo de la Ribera	León	2009	1,0
4900024	Río Órbigo- Llamas de la Ribera	43	Río Órbigo desde confluencia con ríos Luna y Omañas hasta Carrizo de la Ribera	León	2009	0,6
4900025	Río Órbigo- Llamas de la Ribera 02	43	Río Órbigo desde confluencia con ríos Luna y Omañas hasta Carrizo de la Ribera	León	2009	1,3
4900026	Río Tormes- Horcajada (La)	615	Río Tormes desde confluencia con el arroyo de Caballeruelo hasta el embalse de Santa Teresa	Ávila	2009	2,9

Tabla 161. Zonas de baño en la parte española de la DHD.

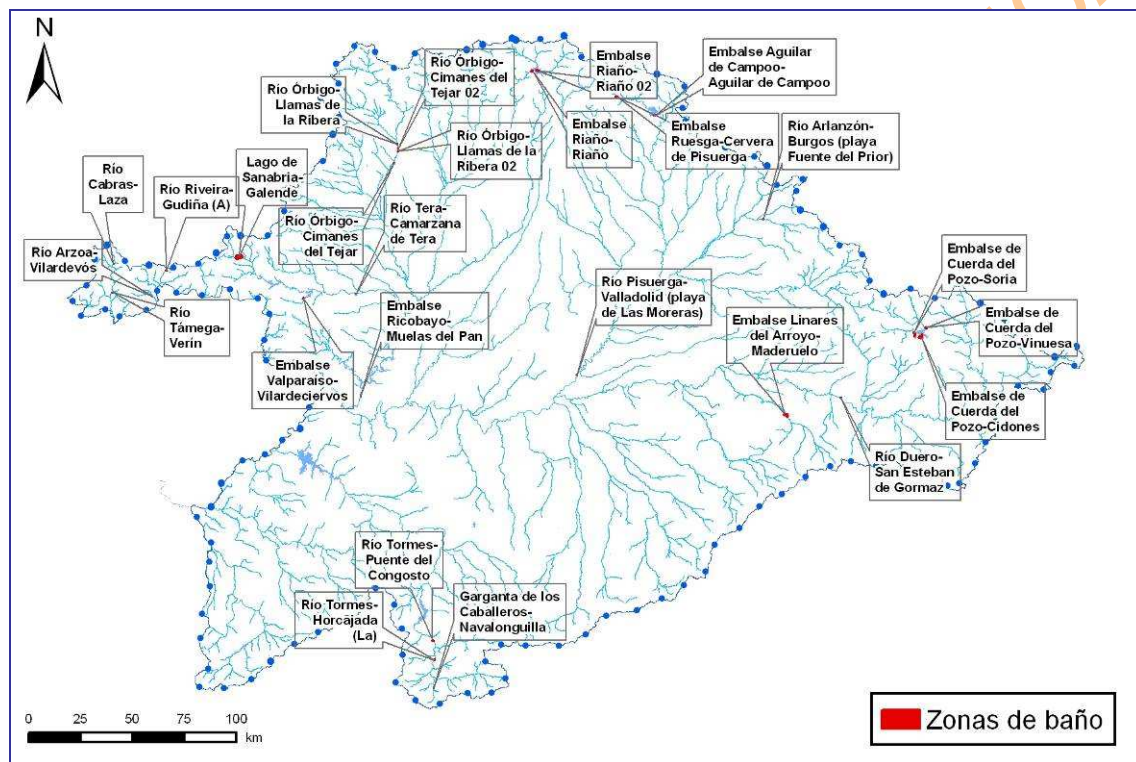


Figura 152. Zonas de baño en aguas continentales (Mapa 125).

5.6. Zonas vulnerables

Son las zonas susceptibles a la contaminación por nitratos procedentes de fuentes agrarias, designadas en aplicación de la Directiva 91/676/CEE, de 12 de diciembre (DO L 375 de 31-12-1991), relativa a la protección de las aguas contra la contaminación producida por nitratos utilizados en agricultura. La Directiva citada se traspuso al ordenamiento nacional mediante el RD 261/1996, de 16 de febrero, sobre protección contra la contaminación producida por nitratos procedentes de fuentes agrarias (BOE nº112 de 11-3-1996). Este Real Decreto contiene los mismos puntos que la Directiva citada, si bien, y como consecuencia del retraso en la transposición, se modificaron los plazos referentes a designaciones y programas de actuación.

En aplicación de las citadas disposiciones, la Junta de Castilla y León designó las zonas vulnerables de Castilla y León, mediante el Decreto 109/1998, de 11 de junio, por el que se designan las zonas vulnerables a la contaminación de las aguas por nitratos procedentes de fuentes de origen agrícola y ganadero y se aprueba del Código de Buenas Prácticas Agrarias. Mediante la Orden de 27 de junio de 2001, de la Consejería de Medio Ambiente, se aprueban los programas de actuación de las zonas vulnerables a la contaminación por nitratos procedentes de fuentes de origen agrícola y ganadero, designadas por el Decreto 109/1998 (BOCYL nº126 de 29-6-2001).

Con posterioridad, esta normativa fue actualizada mediante el siguiente acto formal:

- Decreto 40/2009, de 25 de junio, de la Junta de Castilla y León por el que se designan las zonas vulnerables a la contaminación de las aguas por nitratos procedentes de fuentes de origen agrícola y ganadero, y se aprueba el Código de Buenas Prácticas.

<http://bocyl.jcyl.es/boldeldia/01072009.html>

Este Decreto 40/2009, modifica y amplía el número de zonas vulnerables inicialmente establecidas por el Decreto 109/1998 de la Junta de Castilla y León, que queda derogado por la nueva norma. Asimismo, la orden MAM/2348/2009, de 30 de diciembre, aprueba el programa de actuación de las zonas vulnerables a la contaminación por nitratos procedente de fuentes de origen agrícola y ganadero designadas de Castilla y León por el mencionado decreto 40/2009. <http://bocyl.jcyl.es/boldeldia/21012010.html>

Como consecuencia de todo ello, en la parte española de la demarcación hidrográfica del Duero se han declarado 10 zonas vulnerables, con una superficie total de 232.978,40 ha, equivalente a un 2,9 % de la extensión de la demarcación. La Tabla 162 y la Figura 153 detallan esta información.

Las zonas susceptibles a la contaminación por nitratos están situadas principalmente en la margen izquierda del Duero, en la zona central de la provincia de Segovia, sur-sureste y suroeste de Valladolid, este de Salamanca y norte de Zamora, en la margen derecha del Duero. Fundamentalmente en las masas de agua subterránea de Tordesillas, Páramo de Cuellar, Los Arenales, Medina del Campo, Cantimpalos, y Guadarrama-Somosierra. La principal causa de las altas concentraciones de nitratos es la presión de origen agrícola y ganadero unida a la permeabilidad de los terrenos en dichas zonas.

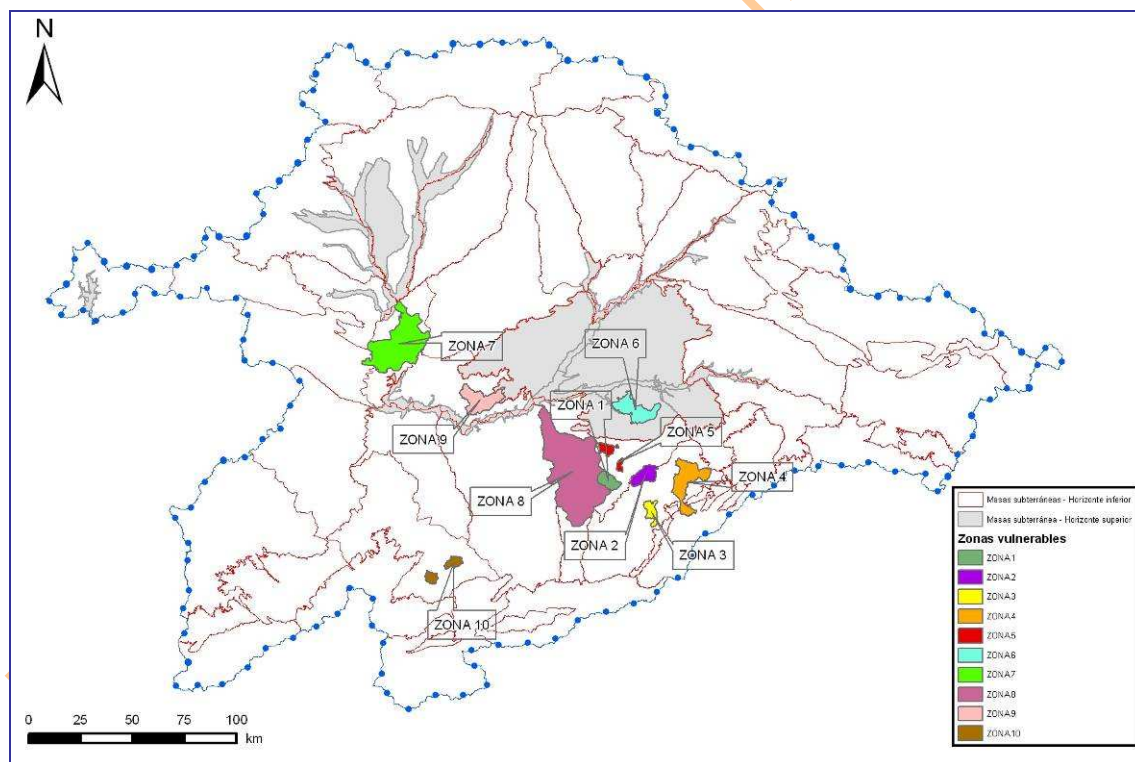


Figura 153. Zonas vulnerables a la contaminación por nitratos (Mapa 126).

Código zona protegida	Nombre	Código y nombre masa de agua	Código de UDA	Municipios	Superficie (ha)
5000006	ZONA 1	400045 (Los Arenales)	2000169 2000174 2000180	Navas de Oro.	6.222,9

Código zona protegida	Nombre	Código y nombre masa de agua	Código de UDA	Municipios	Superficie (ha)
5000007	ZONA 2	400045 (Los Arenales) 400055 (Cantimpalos)	2000166 2000174 2000178 2000290	Fuentepeelayo, Navalmanzano, Zarzuela del Pinar.	8.139,9
5000008	ZONA 3	400055 (Cantimpalos)	2000166 2000167 2000178	Escarabajosa de Cabezas, Cantimpalos, Encinillas.	5.053,9
5000009	ZONA 4	400055 (Cantimpalos) 400054 (Guadarrama-Somosierra)	2000135 2000177 2000209	Cantalejo, Cabezuela, Venganzones, Turégano.	20.721,0
5000010	ZONA 5	400045 (Los Arenales)	2000174 2000180	Chatún (entidad menor).	4.879,5
5000011	ZONA 6	400043 (Páramo de Cuellar) 400067 (Terciario detrítico bajo páramos)	2000115 2000141 2000173	Bahabón, Campaspero, Cogeces del Monte, Fompedraza.	15.733,8
5000012	ZONA 7	400031 (Villafáfila)	2000012 2000043 2000047 2000060 2000062 2000116 2000286	Barcial del Barco, San Agustín del Pozo, Revellinos, Villafáfila, Villarrín de Campos, Villalba de la Lampreada, Arquillos, Cerecinos del Carrizal, Pajares de la Lampreada, Piedrahita de Castro, Manganeses de la Lampreada, San Cebrián de Castro. Y la parte de la margen derecha del río Valderaduey de los municipios de: Villárdiga, San Martín de Valderaduey, Cañizo y Castronuevo.	50.911,8
5000013	ZONA 8	400045 (Los Arenales) 400047 (Medina del Campo)	2000164 2000168 2000169 2000171 2000174 2000175 2000180 2000181	Matapozuelos, Valdestillas, Alcazarén, Hornillos de Eresma, Olmedo, Pedrajas de San Esteban, Íscar, Villaverde de Íscar, Fuente el Olmo de Íscar, Villeguillo, Llano de Olmedo, Aguasal, Puras, Fuente Olmedo, Bocigas, Almenara de Adaja, Fuente de Santa Cruz, Coca, Nava de la Asunción, Santiuste de San Juan Bautista, Montejo de Arévalo, Tolocirio, Donhierro, San Cristóbal de la Vega, Raparriegos, Aldeanueva del Coronal, Aldehuela del Coronal y Codorniz.	98.919,9
5000014	ZONA 9	400038 (Tordesillas)	2000113 2000115 2000170	Bercero, Casasola de Arión, Villalar de los Comuneros, Pedrosa del Rey.	16.374,0
5000015	ZONA 10	400052 (Salamanca)	2000210 2000215	Macotera, Valdecarros.	6.021,7

Tabla 162. Zonas vulnerables a la contaminación por nitratos.

5.7. Zonas sensibles

Son las zonas declaradas sensibles en aplicación de la Directiva 91/271, de 21 de mayo de 1991, sobre el tratamiento de las aguas residuales urbanas (DO L 135, de 30-05-1991). El marco normativo para su designación lo constituyen el RDL 11/1995, por el que se establecen las Normas Aplicables al Tratamiento de las Aguas Residuales Urbanas (BOE nº 312, de 30-12-1995) y el RD 509/1996, de 15 de marzo, de desarrollo del Real Decreto-Ley 11/1995, de 28 de diciembre, por el que se establecen las normas aplicables al tratamiento de las aguas residuales urbanas (BOE nº 77, de 29-03-1996).

En la parte española de la demarcación hidrográfica del Duero, incluyendo el tramo internacional, hay 35 zonas sensibles en aguas continentales, resumidas en la Tabla 163 y representadas gráficamente en la Figura 154. La extensión de estas 35 zonas asciende a 293,72 km².

Las zonas sensibles, en aguas continentales, han sido declaradas por el Estado español y por las autoridades portuguesas mediante los siguientes actos formales (se indican referencias e hyperlink):

- Resolución de 10 de julio de 2006, de la Secretaría General para el Territorio y la Biodiversidad, del Ministerio de Medio Ambiente, la cual sustituye la declaración de zonas sensibles realizada mediante la Resolución de 25 de mayo de 1998, de la entonces Secretaría de Estado de Aguas y Costas y donde se declaran las zonas sensibles de las cuencas hidrográficas intercomunitarias (BOE nº 28-07-2006).
- http://www.boe.es/g/es/bases_datos/doc.php?coleccion=indilex&id=2006/13748&txtlen=656
- http://www.mma.es/portal/secciones/aguas_continent_zonas_asoc/aguas_superficiales/legislacion/legislacion_nacional.htm
- Decreto-Lei nº 152/97, de 19 de Junho, que transpõe para a orden jurídica nacional a Directiva nº 91/271/CEE, do Conselho, de 21 de Maio, relativamente ao tratamento de águas residuais urbanas.

- Decreto-Lei nº 149/2004, do Ministério das Cidades, Ordenamento do Território e Ambiente. Altera o Decreto-Lei nº152/97, de 19 de Junho, que transpõe para a orden jurídica nacional a Directiva nº 91/271/CEE, do Conselho, de 21 de Maio, relativamente ao tratamento de águas residuais urbanas. (Diário da República nº145 SÉRIE I-A de 2004-06-22).

Código zona	Nombre zona	Código masa de agua (DU-)	Criterio para su determinación	Aglomeración urbana en la zona de captación	Nutriente a reducir N/P	Zona de captación (subcuenca vertiente)	Superficie zona (km ²)
5100001	Embalse de Barrios de Luna	200647	Criterio letra "A" del anexo II del RD.509/1996	-	-	Embalse de Barrios de Luna	9,83
5100002	Embalse de Porma	200645	Criterio letra "A" del anexo II del RD.509/1996	-	-	Embalse de Porma	10,05
5100003	Embalse de Riaño	200644	Criterio letra "A" del anexo II del RD.509/1996	-	-	Embalse de Riaño	20,68
5100004	Embalse de Camporredondo	200648	Criterio letra "A" del anexo II del RD.509/1996	-	-	Embalse de Camporredondo	4,09
5100005	Embalse de Compuerto	200650	Criterio letra "A" del anexo II del RD.509/1996	-	-	Embalse de Compuerto	3,77
5100006	Embalse de Aguilar de Campoo	200652	Criterio letra "A" del anexo II del RD.509/1996	-	-	Embalse de Aguilar de Campoo	16,38
5100007	Embalse de Requejada	200649	Criterio letra "A" del anexo II del RD.509/1996	-	-	Embalse de Requejada	3,2
5100008	Embalse de Arlanzón	200659	Criterio letra "A" del anexo II del RD.509/1996	-	-	Embalse de Arlanzón	1,18
5100009	Embalse de Úzquiza	200658	Criterio letra "A" del anexo II del RD.509/1996	-	-	Embalse de Úzquiza	3,41
5100010	Embalse de Cuerda del Pozo	200664	Criterio letra "A" del anexo II del RD.509/1996	-	-	Embalse de Cuerda del Pozo	22,03
5100011	Embalse de Las Vencías	200675	Criterio letra "A" del anexo II del RD.509/1996	-	P	Embalse de Las Vencías	0,56
5100012	Embalse de Burgomillodo	200677	Criterio letra "A" del anexo II del RD.509/1996	Cantalejo	P	Embalse de Burgomillodo	1,04
5100013	Embalse de Pontón Alto	200681	Criterio letra "A" del anexo II del RD.509/1996	-	P	Embalse de Pontón Alto	0,71
5100014	Embalse de Espinar	579	Criterio letra "A" del anexo II del RD.509/1996	-	-	Embalse de Espinar	0,02
5100015	Embalse del Tejo	579	Criterio letra "A" del anexo II del RD.509/1996	-	-	Embalse del Tejo	0,11
5100016	Embalse de Santa Teresa	200685	Criterio letra "A" del anexo II del RD.509/1996	Barco de Ávila y Guijuelo	P	Embalse de Santa Teresa	25,81
5100017	Embalse de El Milagro	551	Criterio letra "A" del anexo II del RD.509/1996	-	P	Embalse de El Milagro	0,18
5100018	Embalse de Águeda	200686	Criterio letra "A" del anexo II del RD.509/1996	-	-	Embalse de Águeda	1,32
5100019	Embalse de Los Rábanos	200667	Criterio letra "A" del anexo II del RD.509/1996	Soria	P	Embalse de Los Rábanos	0,77
5100020	Embalse de Ricobayo	200666	Criterio letra "A" del anexo II del RD.509/1996	León, Benavente, Armunia	P	Embalse de Ricobayo	48,29
5100021	Embalse de San José	200674	Criterio letra "A" del anexo II del RD.509/1996	Arévalo, Venta de Baños, Palencia, Cuéllar, Segovia, Íscar, Medina del Campo, Tordesillas, Tudela del Duero, Laguna de Duero, Valladolid	P	Embalse de San José	1,29
5100022	Embalse de Saucelle	200679	Criterio letra "A" del anexo II del RD.509/1996	-	P	Embalse de Saucelle	6,03
5100023	Embalse de Castro	200670	Criterio letra "A" del anexo II del RD.509/1996	-	P	Embalse de Castro	0,73
5100024	Embalse de Villalcampo	200671	Criterio letra "A" del anexo II del RD.509/1996	Peñaranda de Bracamonte, Toro, Zamora	P	Embalse de Villalcampo	2,25
5100025	Embalse de Almendra	200676	Criterio letra "A" del anexo II del RD.509/1996	Salamanca	P	Embalse de Almendra	83,76
5100026	Embalse de Aldeadávila	200678	Criterio letra "A" del anexo II del RD.509/1996	-	P	Embalse de Aldeadávila	4,05
5100027	Embalse de Torrao	(en Portugal)	Criterio letra "A" del anexo II del Decreto-Lei 152/97, de 19 de Junho (Portugal)	Verín	N y P	Albufeira do Torrao/Cuenca vertiente del río Támega	6
5100028	Embalse de Miranda	200712 (declaración Portugal)	Criterio letra "A" del anexo II del Decreto-Lei 152/97, de 19 de Junho (Portugal)	La Bañeza, Astorga, Benavides de Órbigo y Cistierniga-	-	Albufeira do Miranda/Tronco central del Duero	1,22
5100028	Embalse de Miranda	200712 (declaración Portugal)	Criterio letra "A" del anexo II del Decreto-Lei 152/97, de 19 de Junho (Portugal)	Fuentesauco, Almazán, Viana de Cega, Boecillo y Aranda de Duero-	-	Albufeira do Miranda/Cuenca vertiente del Esla	1,22

Código zona	Nombre zona	Código masa de agua (DU-)	Criterio para su determinación	Aglomeración urbana en la zona de captación	Nutriente a reducir N/P	Zona de captación (subcuenca vertiente)	Superficie zona (km ²)
5100029	Embalse de Pocinho	200509 (declaración Portugal)	Criterio letra "A" del anexo II del Decreto-Lei 152/97, de 19 de Junho (Portugal)	-	-	Albufeira do Pocinho/Cuenca embalse de Almendra	7,04
5100030	Embalse de Fuentes Claras	200683	Criterio letra "A" del anexo II del RD.509/1996	Ávila	P	Embalse de Fuentes Claras	0,16
5100031	Río Arlanzón (Playa Fuente del Prior)	657	Criterio letra "A" del anexo II del RD.509/1996	-	-	Río Arlanzón (Playa Fuente del Prior)	0,03
5100032	Embalse Serones	200684	Criterio letra "A" del anexo II del RD.509/1996	-	P	Embalse Serones	1,97
5100033	Embalse de Las Cogotas	200683	Criterio letra "A" del anexo II del RD.509/1996	-	-	Embalse de Las Cogotas	3,6
5100034	Río Pisuerga (Playa de Las Moreras)	668	Criterio letra "A" del anexo II del RD.509/1996	-	-	Río Pisuerga (Playa de Las Moreras)	0,02
5100035	Embalse de Cervera - Ruesga	200651	Criterio letra "A" del anexo II del RD.509/1996	-	-	Embalse de Cervera - Ruesga	0,92

Tabla 163. Zonas sensibles en aguas continentales.

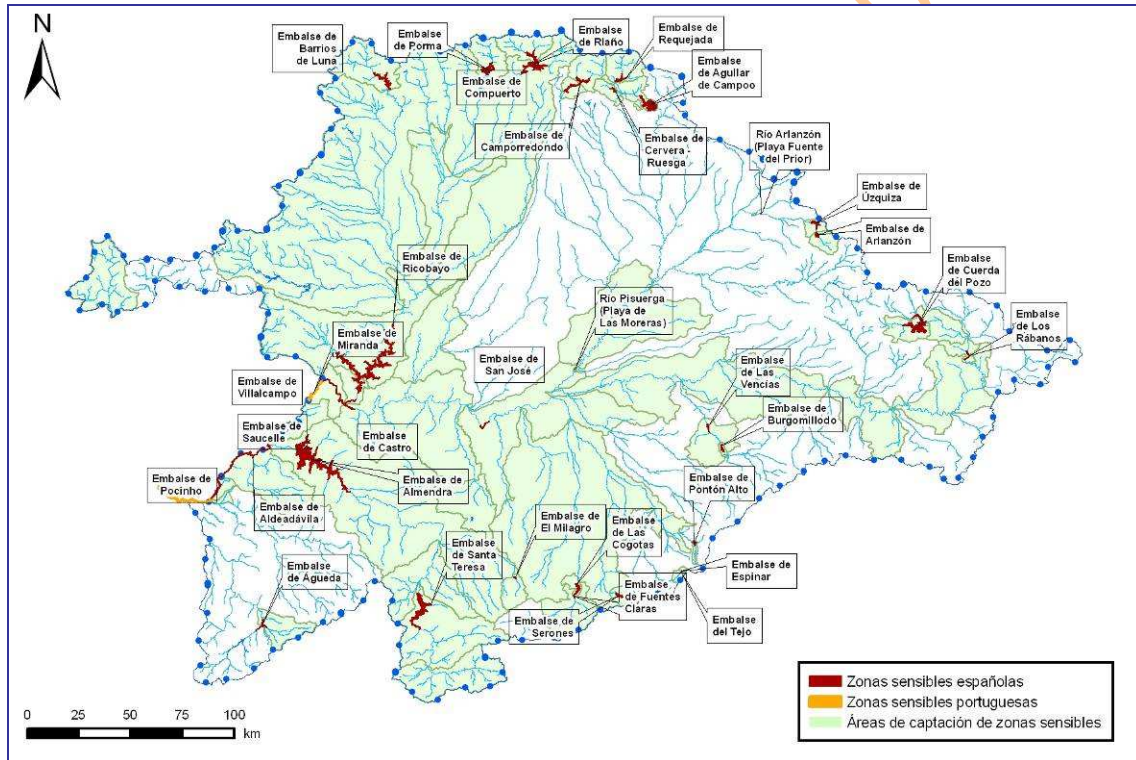


Figura 154. Zonas sensibles en aguas continentales. (Mapa 127).

5.8. Zonas de protección de hábitat o especies

Las zonas declaradas de protección de hábitat o especies, son aquellas en las que el mantenimiento o mejora del estado del agua constituye un factor importante de su protección, incluidos los Lugares de Importancia Comunitaria, LIC (Directiva 92/43), las Zonas de Especial Protección para las Aves, ZEPA (Directiva 79/409) y las Zonas Especiales de Conservación (ZEC), todas ellas integradas en la Red Natura 2000 (Directiva 92/43). Es decir, que todos los espacios integrados en la Red Natura 2000 aquí se considera únicamente el subconjunto formado por los espacios para los que el mantenimiento o mejora del estado de las aguas constituye un factor importante para su protección. La identificación de este subconjunto se llevó a cabo para la preparación de la primera versión del Registro de Zonas Protegidas, incorporado en el Informe-2005 (CHD, 2005). El marco normativo para la protección de estas zonas está constituido por la Ley

42/2007, del Patrimonio y de la Biodiversidad. La siguiente figura representa esquemáticamente la estructura de la Red Natura 2000.

En la parte española de la demarcación hidrográfica del Duero hay 77 Lugares de Importancia Comunitaria (LIC) relacionados con el medio hídrico (de un total que asciende a 97 LIC), enumerados en la Tabla 164 y representados en la Figura 156; existen también 51 Zonas de Especial Protección para las Aves (ZEPA) relacionadas con el medio hídrico (el total, ascienden a 58 ZEPA), enumerados en la Tabla 165 y representados en la Figura 157. Aunque no existen ZEC en la demarcación, Galicia ha designado, mediante decreto, espacios de la Red Natura como Zonas de Especial protección de los Valores Naturales, en particular el LIC incluido en la demarcación del Duero denominado Río Támega (ES1130005).

Con todo ellos se integra una superficie de 12.044,53 km² para los LIC y 13.761,09 km² para ZEPA. La superficie conjunta de estas zonas de protección, teniendo en cuenta que se solapan parcialmente, es de 17.237,96 km², equivalente a un 21,85% de la extensión de la parte española de la demarcación. En la Figura 158 se representan conjuntamente, los Lugares de Importancia Comunitaria y las Zonas de Especial Protección para las Aves, relacionados con el medio hídrico.

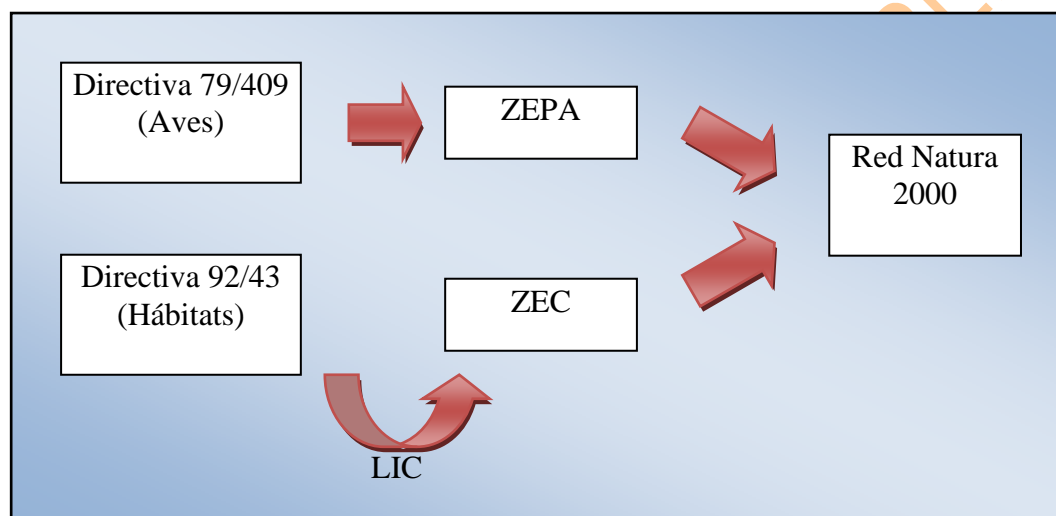


Figura 155. Estructura de la Red Natura 2000.

Las zonas de protección de hábitat o especies han sido declaradas mediante los siguientes actos formales:

- Directiva 79/409/CE, de 2 de abril de 1979, relativa a la conservación de aves silvestres. (DO L 103, de 25-04-1979)
- Directiva 92/43/CEE, de 21 de mayo de 1992, relativa a la conservación de los hábitats naturales y de la fauna y flora silvestres. (DOCE L 206, de 22-07-1992).
- Real Decreto 1997/1995, de 7 de diciembre, por el que se establecen medidas para contribuir a garantizar la biodiversidad mediante la conservación de los hábitats naturales y de la fauna y flora silvestre. (BOE nº310, de 28-12-1995).
- Real Decreto 1193/1998, de 12 de junio, por el que se modifica el Real Decreto 1997/1995, de 7 de diciembre, por el que se establecen medidas para contribuir a garantizar la biodiversidad mediante la conservación de los hábitats naturales y de la fauna y flora silvestres. (BOE nº151, de 25-06-1998).
- Decisión 2004/813/CE, de la Comisión, de 7 de diciembre de 2004, por la que se aprueba de conformidad con la Directiva 92/43/CEE del Consejo, la lista de lugares de importancia comunitaria de la región biogeográfica atlántica. (DO L 387, de 29-12-2004).
- Decisión 2006/613/CE, de la Comisión, de 19 de julio de 2006, por la que se adopta, de conformidad con la Directiva 92/43/CEE del Consejo, la lista de lugares de importancia comunitaria de la región biogeográfica mediterránea. (DO L 259, de 21-09-2006).
- Ley 42/2007, de 13 de diciembre, del Patrimonio Natural y la Biodiversidad. (BOE nº299, de 14-12-2007).
- Ley 8/1991, de 10 de mayo, de espacios naturales de la Comunidad de Castilla y León. (BOE nº158, 03-07-1991).

- Acuerdo de Gobierno de 31 de agosto de 2000 por el que se designan ZEPA en la Comunidad Autónoma de Castilla y León.
- Acuerdo de Junta de Gobierno de 23 de octubre de 2003 de ampliación de ZEPA en la Comunidad Autónoma de Castilla y León.
- Acuerdo del Consejo de Gobierno de Cantabria de 3 de agosto de 2000 de designación de ZEPA.
- Ley 4/2006, de 19 de mayo, de Cantabria de Conservación de la Naturaleza. (BOE nº184, de 03-08-2006).
- Acuerdo del Consejo de Gobierno de 16 de diciembre de 1997 por el que se aprueba la propuesta de 26 ZEPA en la Comunidad de Castilla-La Mancha.
- Ley 9/1999, de 26 de mayo, de Conservación de la Naturaleza, de Castilla-La Mancha. (BOE nº179, de 28-07-1999).
- Decreto 82/05, de 12 de julio de 2005, de Consejo de Gobierno por el que se designan 36 zonas de especial protección para las aves, y se declaran zonas sensibles. (DOCM nº141, de 15-07-2005).
- Ley 16/1995, de 4 de mayo, Forestal y de Protección de la Naturaleza de la Comunidad de Madrid. (BOE nº190, de 10-08-1995).
- Ley 9/2006, de 23 de diciembre, por la que se modifica la Ley 8/1998, de 26 de junio, de Conservación de la Naturaleza y Espacios Naturales de Extremadura. (BOE nº24, de 27-01-2007).
- Ley 4/2003, de 26 de marzo, de Conservación de Espacios Naturales de la Rioja. (BOE nº87, de 11-04-2003).
- Ley 9/2001, de 21 de agosto, de Conservación de la Naturaleza de Galicia. (BOE nº230, de 25-09-2001).
- Decreto 72/2004, de 2 de abril, por el que se declaran determinados Espacios como Zonas de Especial Protección de los Valores Naturales. (DOG nº69, de 12-04-2004).

En las siguientes tablas y figuras se presenta un resumen de las mencionadas zonas de protección en la parte española de la demarcación.

Código zona protegida	Código europeo	Nombre del LIC	Código masa de agua superficial (DU-)	Código masa de agua subterránea (DU-)	Hábitat relacionado con el medio acuático	Nombre especie (Anejo II Directiva 92/43/CEE y Anejo I de la Directiva 79/409/CEE)	Superf. de la zona en la DHD (km ²)
5200001	ES0000003	Picos de Europa	-	400001	7220*, 7230, 92A0, 4020*, 6420	<i>Chioglossa lusitanica</i> , <i>Lacerta shreiberi</i> , <i>Galemys pyrenaicus</i> , * <i>Ursus arctos</i> , <i>Lutra lutra</i> , <i>Rutilus arcasii</i>	9,67
5200002	ES0000115	Hoces del río Duratón	468, 476, 200677	400046, 400055	7220*, 92A0, 6430	<i>Discoglossus galganoi</i> , <i>Mauremys leprosa</i> , <i>Lacerta shreiberi</i> , <i>Burhinus oedicnemus</i> , <i>Alcedo atthis</i> , <i>Lutra lutra</i> , <i>Chondrostoma polylepis</i> , <i>Rutilus arcasii</i>	49,54
5200003	ES0000205	Lagunas del Canal de Castilla	300110	400006, 400010, 400020	3150, 6420	<i>Discoglossus galganoi</i> , <i>Ixobrychus minutus</i> , <i>Ardea purpurea</i> , <i>Platalea leucorodia</i> , <i>Circus aeruginosus</i> , <i>Porzana porzana</i> , <i>Porzana parva</i> , <i>Porzana pusilla</i> , <i>Himantopus himantopus</i> , <i>Philomachus pugnax</i> , <i>Chlidonias niger</i> , <i>Chondrostoma polylepis</i> , <i>Rutilus arcasii</i>	0,69
5200004	ES1130005	Río Tâmega	218, 219, 223, 815	400023, 400028	3110, 3150, 3260, 91E0*	<i>Chondrostoma polylepis</i> , <i>Lacerta shreiberi</i> , <i>Lutra lutra</i> , <i>Oxygastra curtisii</i>	7,2
5200005	ES4110002	Sierra de Gredos	614, 638, 639, 640, 641, 642, 643, 101111, 101112, 101106	400060	3110, 3150, 3160, 3170*, 3260, 7110*, 7140, 7150, 91B0, 92A0, 4020*, 6420, 6430	<i>Discoglossus galganoi</i> , <i>Emys orbicularis</i> , <i>Mauremys leprosa</i> , <i>Lacerta shreiberi</i> , <i>Grus grus</i> , <i>Burhinus oedicnemus</i> , <i>Alcedo atthis</i> , <i>Galemys pyrenaicus</i> , <i>Lutra lutra</i> , <i>Chondrostoma polylepis</i> , <i>Rutilus alburnoides</i>	558,21
5200006	ES4110034	Sierra de la Paramera y Serrota	622	400060, 400061	3170*, 3260, 7140, 92A0, 4020*, 6430	<i>Discoglossus galganoi</i> , <i>Lacerta shreiberi</i> , <i>Alcedo atthis</i> , <i>Galemys pyrenaicus</i> , <i>Lutra lutra</i> , <i>Rutilus alburnoides</i> , <i>Rutilus arcasii</i>	140,29
5200007	ES4110097	Campo Azálvaro-Pinares de Peguerinos	575, 576, 593, 820, 200684	400061	91B0, 92A0, 6410, 6420	<i>Discoglossus galganoi</i> , <i>Lacerta shreiberi</i> , <i>Nycticorax nycticorax</i> , <i>Egretta garzetta</i> , <i>Ardea purpurea</i> , <i>Ciconia nigra</i> , <i>Platalea leucorodia</i> , <i>Circus aeruginosus</i> , <i>Pandion haliaetus</i> , <i>Himantopus himantopus</i> , <i>Recurvirostra avosetta</i> , <i>Philomachus pugnax</i> , <i>Tringola Glareola</i> , <i>Gelochelidon nilotica</i> , <i>Sterna hirundo</i> , <i>Sterna albifrons</i> , <i>Chlidonias niger</i> , <i>Alcedo atthis</i> , <i>Galemys pyrenaicus</i> .	207,4

Código zona protegida	Código europeo	Nombre del LIC	Código masa de agua superficial (DU-)	Código masa de agua subterránea (DU-)	Hábitat relacionado con el medio acuático	Nombre especie (Anejo II Directiva 92/43/CEE y Anejo I de la Directiva 79/409/CEE)	Superf. de la zona en la DHD (km ²)
						<i>Lutra lutra</i> , <i>Chondrostoma polylepis</i> , <i>Rutilus alburnoides</i> , <i>Rutilus arcasii</i> , <i>Cobitis taenia</i>	
5200008	ES4110103	Encinares de los ríos Adaja y Voltoya	444, 449, 450, 575, 576, 577, 200683	400045, 400047, 400055, 400061	3260, 91B0, 92A0, 6420, 6430	<i>Discoglossus galganoi</i> , <i>Botaurus stellaris</i> , <i>Ixobrychus minutus</i> , <i>Nycticorax nycticorax</i> , <i>Egretta garzetta</i> , <i>Ardea purpurea</i> , <i>Ciconia nigra</i> , <i>Platalea leucorodia</i> , <i>Circus aeruginosus</i> , <i>Pandion haliaetus</i> , <i>Porzana porzana</i> , <i>Porzana pusilla</i> , <i>Himantopus himantopus</i> , <i>Recurvirostra avosetta</i> , <i>Burhinus oedipnemus</i> , <i>Philomachus pugnax</i> , <i>Tringola Glareola</i> , <i>Chlidonias niger</i> , <i>Alcedo atthis</i> , <i>Galemys pyrenaicus</i> , <i>Lutra lutra</i> , <i>Chondrostoma polylepis</i> , <i>Rutilus arcasii</i>	230,08
5200009	ES4120068	Riberas del río Riaza	369	400039	3240, 3250, 3260, 91B0, 92A0, 6420	<i>Galemys pyrenaicus</i> , <i>Lutra lutra</i> , <i>Chondrostoma polylepis</i> , <i>Rutilus arcasii</i>	1,13
5200010	ES4120071	Riberas del río Arlanza y afluentes	159, 226, 227, 228, 232, 243, 279, 297	400017, 400018, 400020, 400021, 400027, 400030	3220, 3240, 3250, 3260, 91B0, 91E0*, 92A0, 6420	<i>Discoglossus galganoi</i> , <i>Galemys pyrenaicus</i> , <i>Lutra lutra</i> , <i>Chondrostoma polylepis</i> , <i>Rutilus arcasii</i>	14,49
5200011	ES4120072	Riberas del río Arlanzón y afluentes	112, 117, 158, 176, 184, 186	400004, 400016, 400017, 400018, 400020, 400021	3260, 91B0, 91E0*, 92D0, 6420	<i>Discoglossus galganoi</i> , <i>Galemys pyrenaicus</i> , <i>Lutra lutra</i> , <i>Chondrostoma polylepis</i> , <i>Rutilus arcasii</i>	10,49
5200012	ES4120091	Sabinares del Arlanza	227, 232, 234, 241, 243, 287	400017, 400018, 400027, 400030	7220*, 91E0*, 92A0, 4020*, 6430	<i>Discoglossus galganoi</i> , <i>Alcedo atthis</i> , <i>Austropotamobius pallipes</i> , <i>Galemys pyrenaicus</i> , <i>Lutra lutra</i> , <i>Chondrostoma polylepis</i> , <i>Rutilus arcasii</i>	376,41
5200013	ES4120092	Sierra de la Demanda	183, 204, 205, 212, 226, 227, 229, 230, 233, 234, 242, 200658	400018, 400021, 400027	3110, 3170*, 7230, 92A0, 4020*, 6430	<i>Discoglossus galganoi</i> , <i>Lacerta shreiberi</i> , <i>Alcedo atthis</i> , <i>Austropotamobius pallipes</i> , <i>Galemys pyrenaicus</i> , <i>Lutra lutra</i> , <i>Mustela lutreola</i> , <i>Chondrostoma polylepis</i> , <i>Rutilus arcasii</i>	525,45
5200014	ES4120093	Humada-Peña Amaya	87, 107, 133	400004, 400014, 400016	3260, 7140, 7220*, 92A0, 6420, 6430	<i>Austropotamobius pallipes</i> , <i>Chondrostoma polylepis</i> , <i>Rutilus arcasii</i> , <i>Galemys pyrenaicus</i> , <i>Lutra lutra</i> , <i>Burhinus oedipnemus</i> , <i>Alcedo atthis</i>	341,56
5200015	ES4130003	Picos de Europa en Castilla y León	1, 2, 3, 4, 5, 7, 8, 9, 25, 26, 27, 36, 51, 66, 75, 76, 822, 200644, 200645	400001, 400003	3150, 3220, 3260, 7110*, 7140, 7220*, 7230, 4020*, 6420, 6430	<i>Lacerta shreiberi</i> , <i>Alcedo atthis</i> , <i>Austropotamobius pallipes</i> , <i>Galemys pyrenaicus</i> , <i>*Ursus arctos</i> , <i>Lutra lutra</i> , <i>Chondrostoma polylepis</i> , <i>Rutilus arcasii</i>	1011,09
5200016	ES4130035	Valle de San Emiliano	6, 22, 23, 35, 54, 74, 200647	400002	3150, 3220, 3260, 7110*, 7140, 7150, 7220*, 7230, 92A0, 4020*, 6430	<i>Discoglossus galganoi</i> , <i>Lacerta shreiberi</i> , <i>Alcedo atthis</i> , <i>Galemys pyrenaicus</i> , <i>*Ursus arctos</i> , <i>Lutra lutra</i> , <i>Chondrostoma polylepis</i> , <i>Rutilus arcasii</i>	486,25
5200017	ES4130037	Hoces de Vegacervera	33, 34	400001	92A0	<i>Galemys pyrenaicus</i> , <i>Lutra lutra</i> , <i>Chondrostoma polylepis</i> , <i>Rutilus arcasii</i>	53,18
5200018	ES4130050	Montaña Central de León	10, 11, 13, 14, 17, 21, 32, 82, 200646	400001, 400002	3220, 3260, 7110*, 7140, 7220*, 7230, 92A0, 6430	<i>Discoglossus galganoi</i> , <i>Lacerta shreiberi</i> , <i>Galemys pyrenaicus</i> , <i>*Ursus arctos</i> , <i>Lutra lutra</i>	341,03
5200019	ES4130065	Riberas del río Órbigo y afluentes	42, 43, 44, 45, 49, 65, 146, 168, 170, 170, 172, 172, 253	400005, 400008, 400012, 400011, 400019	3240, 3250, 3260, 91B0, 91E0*, 92A0, 92D0, 6420	<i>Galemys pyrenaicus</i> , <i>Lutra lutra</i> , <i>Chondrostoma polylepis</i> , <i>Rutilus arcasii</i>	12,95
5200020	ES4130079	Riberas del río Esla y afluentes	38, 39, 818, 298, 810, 811, 817	400001, 400005, 400007, 400008, 400024, 400031	3240, 3250, 3260, 91B0, 91E0*, 92A0, 92D0, 6420	<i>Discoglossus galganoi</i> , <i>Galemys pyrenaicus</i> , <i>Lutra lutra</i> , <i>Chondrostoma polylepis</i> , <i>Rutilus arcasii</i>	18,83
5200021	ES4130145	Lagunas de los Oteros	-	400007	3140, 3150, 3170*, 6420	<i>Circus aeruginosus</i> , <i>Porzana porzana</i> , <i>Porzana pusilla</i> , <i>Himantopus himantopus</i> , <i>Burhinus oedipnemus</i> , <i>Tringola Glareola</i> , <i>Chlidonias niger</i> , <i>Alcedo atthis</i> , <i>Rutilus arcasii</i>	41,28
5200022	ES4130149	Omañas	58, 59	400002	3260, 7110*, 7140, 4020*, 6430	<i>Lacerta shreiberi</i> , <i>Galemys pyrenaicus</i> , <i>Lutra lutra</i> , <i>Rutilus arcasii</i>	145,04
5200023	ES4140011	Fuentes	12, 31, 52, 53,	400003	3220, 3250,	<i>Discoglossus galganoi</i> , <i>Lacerta</i>	773,92

Código zona protegida	Código europeo	Nombre del LIC	Código masa de agua superficial (DU-)	Código masa de agua subterránea (DU-)	Hábitat relacionado con el medio acuático	Nombre especie (Anejo II Directiva 92/43/CEE y Anejo I de la Directiva 79/409/CEE)	Superf. de la zona en la DHD (km²)
		Carrionas y Fuente Cobre-Montaña Palentina	55, 57, 68, 69, 71, 76, 648, 200649, 200650, 200651		3260, 7110*, 7140, 7220*, 7230, 92A0, 4020*, 6410, 6430	<i>shreiberi</i> , <i>Alcedo atthis</i> , <i>Austropotamobius pallipes</i> , <i>Galemys pyrenaicus</i> , * <i>Ursus arctos</i> , <i>Lutra lutra</i> , <i>Chondrostoma polylepis</i> , <i>Rutilus arcasii</i>	
5200024	ES4140077	Riberas del río Carrión y afluentes	150, 152, 153, 182	400006, 400010, 400020	3240, 3250, 3260, 91B0, 91E0*, 92A0, 92D0, 6420	<i>Discoglossus galganoi</i> , <i>Austropotamobius pallipes</i> , <i>Galemys pyrenaicus</i> , <i>Lutra lutra</i> , <i>Chondrostoma polylepis</i> , <i>Rutilus arcasii</i>	11,04
5200025	ES4140080	Canal de Castilla	300110	400006	3260, 91B0, 91E0*, 92A0, 6420	<i>Discoglossus galganoi</i> , <i>Chondrostoma polylepis</i> , <i>Rutilus arcasii</i>	1,22
5200026	ES4140082	Riberas del río Pisuerga y afluentes	80, 90, 107, 142, 143, 144, 156, 157, 159, 165, 260, 262, 263	400006, 400014, 400016, 400020	3240, 3250, 3260, 91B0, 91E0*, 92A1, 92D0, 6420	<i>Discoglossus galganoi</i> , <i>Austropotamobius pallipes</i> , <i>Galemys pyrenaicus</i> , <i>Lutra lutra</i> , <i>Chondrostoma polylepis</i> , <i>Rutilus arcasii</i>	20,21
5200027	ES4140136	Laguna de la Nava	101110	400010	6420	<i>Discoglossus galganoi</i> , <i>Ixobrychus minutus</i> , <i>Nycticorax nycticorax</i> , <i>Ardeola ralloides</i> , <i>Egretta garzetta</i> , <i>Ardea purpurea</i> , <i>Ciconia nigra</i> , <i>Platalea leucorodia</i> , <i>Branta leucopsis</i> , <i>Oxyura leucocephala</i> , <i>Circus aeruginosus</i> , <i>Porzana porzana</i> , <i>Grus grus</i> , <i>Himantopus himantopus</i> , <i>Philomachus pugnax</i> , <i>Tringola glareola</i> , <i>Gelochelidon nilotica</i> , <i>Sterna albifrons</i> , <i>Chlidonias niger</i> , <i>Anser albifrons flavirostris</i>	10,13
5200028	ES4150032	El Rebollar	619, 625, 626, 628, 629, 631, 632, 633, 634, 200686, 200687, 201017	400065	3150, 7140, 91E0*, 4020*, 6430	<i>Discoglossus galganoi</i> , <i>Emys orbicularis</i> , <i>Mauremys leprosa</i> , <i>Lacerta shreiberi</i> , <i>Ciconia nigra</i> , <i>Burhinus oedicephalus</i> , <i>Margaritifera margaritifera</i> , <i>Unio crassus</i> , <i>Galemys pyrenaicus</i> , <i>Lutra lutra</i> , <i>Chondrostoma polylepis</i> , <i>Cobitis taenia</i>	495,8
5200029	ES4150096	Arribes del Duero	352, 411, 412, 413, 414, 480, 482, 483, 495, 200509, 511, 512, 513, 524, 525, 526, 528, 539, 563, 564, 670, 671, 678, 679, 200712, 200713, 200714	400053, 400040	3150, 3170*, 3260, 91B0, 91E0*, 92A0, 4020*, 6420, 6430	<i>Discoglossus galganoi</i> , <i>Emys orbicularis</i> , <i>Mauremys leprosa</i> , <i>Lacerta shreiberi</i> , <i>Ciconia nigra</i> , <i>Pandion haliaetus</i> , <i>Burhinus oedicephalus</i> , <i>Alcedo atthis</i> , <i>Lutra lutra</i> , <i>Chondrostoma polylepis</i> , <i>Rutilus arcasii</i> , <i>Rutilus arcasii</i>	1060,38
5200030	ES4150100	Campo de Azaba	602, 604, 607, 611	400053, 400063, 400065	3150, 91B0, 92A0, 6420	<i>Discoglossus galganoi</i> , <i>Emys orbicularis</i> , <i>Mauremys leprosa</i> , <i>Ixobrychus minutus</i> , <i>Ciconia nigra</i> , <i>Pandion haliaetus</i> , <i>Porzana porzana</i> , <i>Porzana parva</i> , <i>Porzana pusilla</i> , <i>Himantopus himantopus</i> , <i>Chlidonias niger</i> , <i>Alcedo atthis</i> , <i>Lutra lutra</i> , <i>Chondrostoma polylepis</i> , <i>Rutilus alburnoides</i>	360,54
5200031	ES4150107	Las Batuecas-Sierra de Francia	583, 616, 617	400058, 400065	7140, 91E0*, 92A0, 4020*, 6430	<i>Discoglossus galganoi</i> , <i>Emys orbicularis</i> , <i>Mauremys leprosa</i> , <i>Lacerta shreiberi</i> , <i>Ciconia nigra</i> , <i>Alcedo atthis</i> , <i>Galemys pyrenaicus</i> , <i>Lutra lutra</i> , <i>Rutilus alburnoides</i> , <i>Rutilus lemmingii</i> , <i>Rutilus arcasii</i>	108,91
5200032	ES4150108	Quilamas	-	400058	91E0*, 92A0, 6430	<i>Discoglossus galganoi</i> , <i>Mauremys leprosa</i> , <i>Lacerta shreiberi</i> , <i>Ciconia nigra</i> , <i>Burhinus oedicephalus</i> , <i>Alcedo atthis</i> , <i>Lutra lutra</i> , <i>Chondrostoma polylepis</i> , <i>Rutilus alburnoides</i> , <i>Rutilus lemmingii</i>	32,9
5200033	ES4150125	Riberas del río Agadón	617, 200686	400065	3260, 91E0*	<i>Lutra lutra</i> , <i>Chondrostoma polylepis</i> , <i>Rutilus alburnoides</i>	0,87
5200034	ES4160019	Sierra de Ayllón	455, 456, 484, 485	400049, 400050, 400054, 400042	7140, 7220*, 92A0, 6420, 6430	<i>Emys orbicularis</i> , <i>Lacerta shreiberi</i> , <i>Galemys pyrenaicus</i> , <i>Lutra lutra</i> , <i>Chondrostoma polylepis</i> , <i>Rutilus arcasii</i>	140,84
5200035	ES4160058	Sabinas de Somosierra	476, 494	400054, 400056	91B0, 6430	<i>Galemys pyrenaicus</i> , <i>Lutra lutra</i> , <i>Rutilus arcasii</i>	21,59
5200036	ES4160063	Lagunas de Santa María La Real de	443	400055	92A0, 6420	<i>Discoglossus galganoi</i>	6,38

Código zona protegida	Código europeo	Nombre del LIC	Código masa de agua superficial (DU-)	Código masa de agua subterránea (DU-)	Hábitat relacionado con el medio acuático	Nombre especie (Anejo II Directiva 92/43/CEE y Anejo I de la Directiva 79/409/CEE)	Superf. de la zona en la DHD (km ²)
		Nieva					
5200037	ES4160084	Riberas del río Duratón	406, 467, 490	400043, 400044, 400046, 400049, 400056, 400039	3260, 91B0, 92A0, 6420	<i>Mauremys leprosa</i> , <i>Galemys pyrenaicus</i> , <i>Lutra lutra</i> , <i>Chondrostoma polylepis</i> , <i>Rutilus arcasii</i> , <i>Cobitis taenia</i>	2,57
5200038	ES4160104	Hoces del río Riaza	372, 200673	400046, 400049, 400042	3150, 3260, 7220*, 92A0, 6420, 6430	<i>Discoglossus galganoi</i> , <i>Mauremys leprosa</i> , <i>Egretta garzetta</i> , <i>Ciconia nigra</i> , <i>Platalea leucorodia</i> , <i>Circus aeruginosus</i> , <i>Pandion haliaetus</i> , <i>Grus grus</i> , <i>Himantopus himantopus</i> , <i>Recurvirostra avosetta</i> , <i>Philomachus pugnax</i> , <i>Chlidonias niger</i> , <i>Alcedo atthis</i> , <i>Galemys pyrenaicus</i> , <i>Lutra lutra</i> , <i>Chondrostoma polylepis</i> , <i>Rutilus arcasii</i>	51,85
5200039	ES4160106	Lagunas de Cantalejo	382	400055, 400045	3150, 3160, 3170*, 91E0*, 92A0, 6420	<i>Discoglossus galganoi</i> , <i>Ixobrychus minutus</i> , <i>Egretta garzetta</i> , <i>Ciconia nigra</i> , <i>Platalea leucorodia</i> , <i>Circus aeruginosus</i> , <i>Porzana porzana</i> , <i>Porzana parva</i> , <i>Porzana pusilla</i> , <i>Grus grus</i> , <i>Burhinus oedienemus</i> , <i>Philomachus pugnax</i> , <i>Tringola glareola</i> , <i>Chlidonias niger</i> , <i>Alcedo atthis</i> , <i>Chondrostoma polylepis</i> , <i>Rutilus lemmingii</i> , <i>Rutilus arcasii</i>	107,41
5200040	ES4160109	Sierra de Guadarrama	382, 497, 498, 500, 516, 547, 548, 565, 579, 200681	400054, 400056, 400061	3150, 3170*, 7140, 91B0, 92A0, 6420, 6430, 6410	<i>Discoglossus galganoi</i> , <i>Emys orbicularis</i> , <i>Mauremys leprosa</i> , <i>Lacerta shreiberi</i> , <i>Ciconia nigra</i> , <i>Burhinus oedienemus</i> , <i>Alcedo atthis</i> , <i>Austroptamobius pallipes</i> , <i>Galemys pyrenaicus</i> , <i>Lutra lutra</i> , <i>Rutilus arcasii</i>	695,67
5200041	ES4160111	Valles del Voltoya y el Zorita	439, 444, 549, 573, 574, 577, 819, 820	400055, 400054, 400057, 400045, 400061	3150, 3260, 91B0, 92A0, 6420, 6430	<i>Discoglossus galganoi</i> , <i>Ixobrychus minutus</i> , <i>Nycticorax nycticorax</i> , <i>Egretta garzetta</i> , <i>Ardea purpurea</i> , <i>Ciconia nigra</i> , <i>Platalea leucorodia</i> , <i>Pandion haliaetus</i> , <i>Grus grus</i> , <i>Himantopus himantopus</i> , <i>Philomachus pugnax</i> , <i>Tringola glareola</i> , <i>Chlidonias niger</i> , <i>Alcedo atthis</i> , <i>Galemys pyrenaicus</i> , <i>Lutra lutra</i> , <i>Chondrostoma polylepis</i> , <i>Rutilus arcasii</i>	396,62
5200042	ES4170029	Sabinas Sierra de Cabrejas	329, 330, 331, 332, 333	400037, 400018, 400027, 400035	7220*, 92A0, 6430	<i>Discoglossus galganoi</i> , <i>Emys orbicularis</i> , <i>Galemys pyrenaicus</i> , <i>Lutra lutra</i> , <i>Chondrostoma polylepis</i> , <i>Rutilus arcasii</i>	327,08
5200043	ES4170083	Riberas del río Duero y afluentes	269, 277, 272, 288, 275, 290, 276, 306, 307, 323, 332, 333, 339, 359, 375, 825, 826, 344, 345, 346, 347, 353, 354, 355, 356, 363, 365, 366, 367, 376, 377, 378, 394, 395, 396, 397, 398, 400, 474, 200665, 200667, 200672	400038, 400039, 400040, 400041, 400047, 400030, 400037, 400042, 400050, 400027, 400034, 400035	3240, 3250, 3260, 91E0*, 91B0, 92A0, 92D0, 6430	<i>Discoglossus galganoi</i> , <i>Emys orbicularis</i> , <i>Mauremys leprosa</i> , <i>Galemys pyrenaicus</i> , <i>Lutra lutra</i> , <i>Chondrostoma polylepis</i> , <i>Rutilus alburnoides</i> , <i>Rutilus arcasii</i> , <i>Cobitis taenia</i>	57,68
5200044	ES4170116	Sierras de Urbión y Cebollera	259, 269, 272, 274, 275, 291	400027	3110, 3170*, 7150, 7230, 92A0, 6430, 4020*	<i>Emys orbicularis</i> , <i>Burhinus oedienemus</i> , <i>Alcedo atthis</i> , <i>Galemys pyrenaicus</i> , <i>Lutra lutra</i> , <i>Mustela lutreola</i> , <i>Chondrostoma polylepis</i> , <i>Rutilus alburnoides</i> , <i>Rutilus arcasii</i>	334,72
5200045	ES4170135	Cañón del río Lobos	313, 319, 329	400018	7220*, 92A0, 6430	<i>Emys orbicularis</i> , <i>Alcedo atthis</i> , <i>Austroptamobius pallipes</i> , <i>Galemys pyrenaicus</i> , <i>Lutra lutra</i> , <i>Chondrostoma polylepis</i> , <i>Rutilus arcasii</i>	122,38
5200046	ES4170148	Altos de Barahona	423, 431, 432	400050, 400051	3150, 3170*, 3250, 92A0, 6420, 6430	<i>Discoglossus galganoi</i> , <i>Emys orbicularis</i> , <i>Lacerta shreiberi</i> , <i>Burhinus oedienemus</i> , <i>Alcedo atthis</i> , <i>Lutra lutra</i> , <i>Rutilus arcasii</i>	436,88
5200047	ES4180017	Riberas de Castronuño	378, 394, 508, 200674	400038, 400041, 400047	92A0, 92D0, 6420, 6430	<i>Discoglossus galganoi</i> , <i>Mauremys leprosa</i> , <i>Botaurus stellaris</i> , <i>Ixobrychus minutus</i> , <i>Nycticorax nycticorax</i> ,	84,21

Código zona protegida	Código europeo	Nombre del LIC	Código masa de agua superficial (DU-)	Código masa de agua subterránea (DU-)	Hábitat relacionado con el medio acuático	Nombre especie (Anejo II Directiva 92/43/CEE y Anejo I de la Directiva 79/409/CEE)	Superf. de la zona en la DHD (km ²)
						<i>Egretta garzetta, Ardea purpurea, Platalea leucorodia, Circus aeruginosus, Pandion haliaetus, Porzana parva, Porzana pusilla, Himantopus himantopus, Burhinus oedicnemus, Chlidonias niger, Alcedo atthis, Lutra lutra, Chondrostoma polylepis, Rutilus arcasii</i>	
5200048	ES4180069	Riberas del río Cea	67,193, 194	400007, 400009	3240, 3250, 3260, 91E0*, 91B0, 92D0, 6420	<i>Chondrostoma polylepis, Rutilus arcasii, Discoglossus galganoi, Galemys pyrenaicus, Lutra lutra, Chondrostoma polylepis, Rutilus lemmingii, Rutilus arcasii</i>	8,08
5200049	ES4180070	Riberas del río Cega	383, 385, 392, 392	400045	3260, 91E0*, 91B0, 92D0, 6420	<i>Discoglossus galganoi, Galemys pyrenaicus, Lutra lutra, Chondrostoma polylepis, Rutilus lemmingii, Rutilus arcasii</i>	4,52
5200050	ES4180081	Riberas del río Adaja y afluentes	421, 422, 441, 442, 446, 448, 454, 595, 596, 608, 609	400045, 400047, 400061, 400064, 400055	3260, 91B0, 92A0, 6420	<i>Discoglossus galganoi, Mauremys leprosa, Galemys pyrenaicus, Lutra lutra, Chondrostoma polylepis, Rutilus alburnoides, Rutilus lemmingii, Cobitis taenia</i>	14,2
5200052	ES4190033	Sierra de La Culebra	255, 270, 271, 280, 281, 282, 710, 294, 318, 336, 200662	400022, 400024, 400033	3150, 3170*, 7140, 91E0*, 92A0, 4020*, 6420, 6430	<i>Discoglossus galganoi, Emys orbicularis, Lacerta shreiberi, Burhinus oedicnemus, Alcedo atthis, Galemys pyrenaicus, Lutra lutra, Chondrostoma polylepis, Rutilus alburnoides, Rutilus arcasii</i>	612,91
5200053	ES4190067	Riberas del río Tera y afluentes	50, 197, 198, 199, 200, 201, 202, 203, 206, 209, 210, 211, 235, 258, 200663	400008, 400012, 400022, 400024	3240, 3250, 3260, 91E0*, 91B0, 92A0, 92D0, 6420	<i>Discoglossus galganoi, Margaritifera margaritifera, Unio crassus, Galemys pyrenaicus, Lutra lutra, Chondrostoma polylepis, Rutilus alburnoides, Rutilus lemmingii, Rutilus arcasii</i>	19,7
5200054	ES4190074	Riberas del río Aliste y afluentes	301, 302, 200666	400033	3240, 3260, 91E0*, 91B0, 92A0, 92D0, 6420	<i>Discoglossus galganoi, Lutra lutra, Chondrostoma polylepis, Rutilus arcasii</i>	17,02
5200055	ES4190102	Cañones del Duero	408, 426, 464, 200671	400040	91B0, 92A0	<i>Discoglossus galganoi, Emys orbicularis, Mauremys leprosa, Ciconia nigra, Pandion haliaetus, Himantopus himantopus, Burhinus oedicnemus, Chlidonias niger, Alcedo atthis, Lutra lutra, Chondrostoma polylepis, Rutilus arcasii</i>	136,12
5200056	ES4190105	Lago de Sanabria y alrededores	198, 199, 214, 239, 200660, 101101, 101104, 101105, 101109	400023	3110, 3150, 3170*, 7110*, 7140, 91E0*, 92A0, 4020*, 6420, 6430	<i>Discoglossus galganoi, Lacerta shreiberi, Pandion haliaetus, Alcedo atthis, Margaritifera margaritifera, Galemys pyrenaicus, Lutra lutra, Chondrostoma polylepis, Rutilus arcasii</i>	186,8
5200057	ES4190110	Sierra de La Cabrera	167, 170, 198, 210	400012, 400022	3110, 3150, 3170*, 7110*, 7140, 91E0*, 4020*, 6430	<i>Chioglossa lusitanica, Lacerta shreiberi, Alcedo atthis, Galemys pyrenaicus, Lutra lutra, Chondrostoma polylepis, Rutilus arcasii</i>	127,65
5200058	ES4190131	Riberas del río Tuela y afluentes	239, 267	400022	91E0*, 6410	<i>Lutra lutra</i>	4,31
5200059	ES4190132	Riberas del río Manzanas y afluentes	284, 286, 807	400033	91E0*	<i>Emys orbicularis, Mauremys leprosa, Austropotamobius pallipes, Lutra lutra, Chondrostoma polylepis, Rutilus alburnoides, Rutilus arcasii</i>	3,8
5200060	ES4190134	Lagunas de Tera y Vidriales	-	400012, 400024, 400033	3170*, 6410, 6430	<i>Discoglossus galganoi</i>	22,05
5200061	ES4190146	Lagunas de Villafáfila	128, 101102, 101107, 101103	400031	3150, 92A0, 6420	<i>Discoglossus galganoi, Emys orbicularis, Mauremys leprosa, Ixobrychus minutus, Platalea leucorodia, Branta leucopsis, Circus aeruginosus, Pandion haliaetus, Porzana porzana, Porzana parva, Grus grus, Himantopus himantopus, Recurvirostra avosetta, Burhinus oedicnemus, Philomachus pugnax, Tringola glareola, Gelocheidon nilotica, Sterna hirundo, Sterna albifrons, Chlidonias niger, Alcedo atthis, Rutilus arcasii</i>	42,2
5200062	ES4320037	Sierra de	632	400065	91E0*	<i>Chondrostoma polylepis, Rutilus</i>	41

Código zona protegida	Código europeo	Nombre del LIC	Código masa de agua superficial (DU-)	Código masa de agua subterránea (DU-)	Hábitat relacionado con el medio acuático	Nombre especie (Anejo II Directiva 92/43/CEE y Anejo I de la Directiva 79/409/CEE)	Superf. de la zona en la DHD (km ²)
		Gata				<i>alburnoides, Cobitis taenia, Mauremys leprosa, Lacerta shreiberi</i>	
5200064	ES1300014	Río Camesa	71, 72, 73	400004, 400003	92A0	<i>Austropotamobius pallipes, Chondrostoma polylepis, Rutilus arcasii, Lutra lutra</i>	2,46
5200067	ES4130117	Montes Aquilanos y Sierra de Teleno	141, 147, 166, 169, 171	400012, 400019	3150, 3260, 7140, 7230, 91E0*, 4020*, 6410, 6430	<i>Chioglossa lusitanica, Mauremys leprosa, Lacerta shreiberi, Burhinus oedicnemus, Alcedo atthis, Galemys pyrenaicus, Lutra lutra, Chondrostoma polylepis, Rutilus arcasii</i>	182,01
5200072	ES4160122	Sierra de Pradales	-	400044, 400046	3140, 3150, 3160, 7140, 7230, 91B0, 6420	-	13,35
5200073	ES4170054	Oncala-Valtajeros	-	400027	7140, 4020*, 6430	-	22,72
5200075	ES4170119	Sierra del Moncayo	-	400036	7140, 7220*, 92A0, 4020*, 6430	<i>Pandion haliaetus, Alcedo atthis</i>	39,02
5200078	ES4170140	Robledales del Berrún	307	400027	3170*, 91B0, 92A0	-	4,96
5200084	ES4150064	Riberas de los ríos Huebra, Yeltes, Uces y afluentes	480, 513, 534, 535, 538, 571, 583, 584, 584, 585, 586, 587, 587, 587, 588, 589, 591, 591	400053, 400058, 400059, 400065	3250, 3260, 91E0*, 91B0, 92A0, 6420	<i>Discoglossus galganoi, Emys orbicularis, Mauremys leprosa, Ciconia nigra, Burhinus oedicnemus, Alcedo atthis, Lutra lutra, Chondrostoma polylepis, Rutilus alburnoides, Rutilus lemmingii, Cobitis taenia</i>	47,55
5200085	ES4150085	Riberas del río Tormes y afluentes	504, 505, 545, 568, 569, 592, 594, 601, 614, 615, 622, 624, 630, 643, 200682, 200685	400052, 400058, 400060, 400066, 400040	3260, 91E0*, 91B0, 92A0, 6420	<i>Discoglossus galganoi, Emys orbicularis, Mauremys leprosa, Lutra lutra, Chondrostoma polylepis, Rutilus alburnoides, Rutilus arcasii, Cobitis taenia</i>	18,34
5200086	ES4150087	Riberas del río Águeda	523, 524, 567	400053	91E0*, 91B0, 92A0, 6420	<i>Mauremys leprosa, Ciconia nigra, Burhinus oedicnemus, Alcedo atthis, Galemys pyrenaicus, Lutra lutra, Chondrostoma polylepis, Rutilus alburnoides, Rutilus lemmingii</i>	9,34
5200088	ES4190133	Campo de Aliste	-	400033	3170*	<i>Discoglossus galganoi</i>	22,05
5200091	ES4140027	Covalagua	-	400004	7220*, 92A0, 4020*, 6430	<i>Discoglossus galganoi, Lacerta shreiberi</i>	12,33
5200092	ES4150098	Campo de Argañán	522, 523, 560, 597, 607	400053, 400063	91B0, 91E0*, 92A0	<i>Emys orbicularis, Mauremys leprosa, Ciconia nigra, Galemys pyrenaicus, Lutra lutra, Chondrostoma polylepis, Rutilus alburnoides</i>	103,51
5200093	ES4160062	Lagunas de Coca y Olmedo	447, 453	400045	1310, 1410, 3140, 3170*	-	12,33
5200094	ES4180147	Humedales de Los Arenales	470, 471, 472, 507	400047	3140, 3170*, 92A0, 6420	<i>Discoglossus galganoi, Rutilus arcasii</i>	33,34
5200095	ES4140026	Las Tuerces	86	400004	7220*, 4020*, 6430	<i>Lacerta shreiberi, Galemys pyrenaicus, Lutra lutra, Chondrostoma polylepis, Rutilus arcasii</i>	16,02
5200096	ES0000067	Sierras de Demanda, Urbión, Cebollera y Cameros	-	400021, 400027	3110, 3170*, 3260, 4020*, 91B0, 92A0	<i>Austropotamobius pallipes, Chondrostoma toxostoma, Rutilus arcasii, Cobitis taenia, Galemys pyrenaicus, Lutra lutra, Mustela lutreola, Circus aeruginosus, Pandion haliaetus, Grus grus</i>	20,78

* Hábitat prioritario

Tabla 164. Lugares de Importancia Comunitaria en la parte española de la DHD vinculados al medio hídrico.

Código zona protegida	Código europeo	Nombre de la ZEPA	Código masa de agua superficial (DU-)	Código masa de agua subterránea (DU-)	Hábitat relacionado con el medio acuático	Nombre especie (Anejo II Directiva 92/43/CEE y Anejo I de la Directiva 79/409/CEE)	Superf. de la zona en la DHD (km ²)
5300001	ES0000003	Picos de Europa	-	400001	7220*, 7230,	<i>Chioglossa lusitanica, Lacerta</i>	9,67

Código zona protegida	Código europeo	Nombre de la ZEPA	Código masa de agua superficial (DU-)	Código masa de agua subterránea (DU-)	Hábitat relacionado con el medio acuático	Nombre especie Nombre especie (Anejo II Directiva 92/43/CEE y Anejo I de la Directiva 79/409/CEE)	Superf. de la zona en la DHD (km ²)
					92A0, 4020*, 6420	<i>shreiberi</i> , <i>Galemys pyrenaicus</i> , * <i>Ursus arctos</i> , <i>Lutra lutra</i> , <i>Rutilus arcasii</i>	
5300002	ES0000004	Lagunas de Villafáfila	121, 122, 128, 101103, 101102, 101107	400009, 400031	3140, 3150, 92A0, 6420	<i>Branta leucopsis</i> , <i>Porzana pusilla</i> , <i>Porzana parva</i> , <i>Porzana porzana</i> , <i>Pandion haliaetus</i> , <i>Ixobrychus minutus</i> , <i>Recurvirostra avosetta</i> , <i>Platalea leucorodia</i> , <i>Grus grus</i> , <i>Circus aeruginosus</i> , <i>Alcedo atthis</i> , <i>Himantopus himantopus</i> , <i>Burhinus oedincnemus</i> , <i>Sterna albifrons</i> , <i>Sterna hirundo</i> , <i>Gelochelidon nilotica</i> , <i>Tringola Glareola</i> , <i>Philomachus pugnax</i> , <i>Emys orbicularis</i> , <i>Discoglossus galganoi</i> , <i>Rutilus arcasii</i>	325,5
5300003	ES0000007	Cañón del río Lobos	313, 319, 329	400018	7220*, 92A0, 6430	<i>Emys orbicularis</i> , <i>Alcedo atthis</i> , <i>Austroptamobius pallipes</i> , <i>Galemys pyrenaicus</i> , <i>Lutra lutra</i> , <i>Chondrostoma polylepis</i> , <i>Rutilus arcasii</i>	102,02
5300004	ES0000010	Sierra de Guadarrama	382, 497, 498, 500, 516, 547, 548, 565, 579, 819, 200681	400054, 400056, 400061	3150, 3170*, 7140, 91B0, 92A0, 6420, 6430	<i>Discoglossus galganoi</i> , <i>Emys orbicularis</i> , <i>Mauremys leprosa</i> , <i>Lacerta shreiberi</i> , <i>Ciconia nigra</i> , <i>Burhinus oedincnemus</i> , <i>Alcedo atthis</i> , <i>Austroptamobius pallipes</i> , <i>Galemys pyrenaicus</i> , <i>Lutra lutra</i> , <i>Rutilus arcasii</i>	690,03
5300005	ES0000115	Hoces del río Duratón	468, 476, 677	400046, 400055	7220*, 92A0, 6430	<i>Discoglossus galganoi</i> , <i>Mauremys leprosa</i> , <i>Lacerta shreiberi</i> , <i>Burhinus oedincnemus</i> , <i>Alcedo atthis</i> , <i>Lutra lutra</i> , <i>Chondrostoma polylepis</i> , <i>Rutilus arcasii</i>	49,54
5300006	ES0000118	Arribes del Duero	352, 412, 414, 480, 483, 495, 509, 511, 512, 513, 524, 525, 528, 526, 539, 563, 564, 200671, 200678, 200679, 200670, 200712, 200713, 200714	400040, 400053	3150, 3170*, 3260, 91B0, 91E0*, 92A0, 4020*, 6420, 6430	<i>Discoglossus galganoi</i> , <i>Emys orbicularis</i> , <i>Mauremys leprosa</i> , <i>Lacerta shreiberi</i> , <i>Ciconia nigra</i> , <i>Pandion haliaetus</i> , <i>Burhinus oedincnemus</i> , <i>Alcedo atthis</i> , <i>Lutra lutra</i> , <i>Chondrostoma polylepis</i> , <i>Rutilus alburnoides</i> , <i>Rutilus arcasii</i> , <i>Rutilus arcasii</i>	1069,39
5300008	ES0000189	Campo Azálvaro-Pinares de Peguerinos	575, 576, 593, 820, 200684	400061	91B0, 92A0, 6420	<i>Discoglossus galganoi</i> , <i>Lacerta shreiberi</i> , <i>Nycticorax nycticorax</i> , <i>Egretta garzetta</i> , <i>Ardea purpurea</i> , <i>Ciconia nigra</i> , <i>Platalea leucorodia</i> , <i>Circus aeruginosus</i> , <i>Pandion haliaetus</i> , <i>Himantopus himantopus</i> , <i>Recurvirostra avosetta</i> , <i>Philomachus pugnax</i> , <i>Tringola Glareola</i> , <i>Gelochelidon nilotica</i> , <i>Sterna hirundo</i> , <i>Sterna albifrons</i> , <i>Chlidonias niger</i> , <i>Alcedo atthis</i> , <i>Galemys pyrenaicus</i> , <i>Lutra lutra</i> , <i>Chondrostoma polylepis</i> , <i>Rutilus alburnoides</i> , <i>Rutilus arcasii</i> , <i>Cobitis taenia</i>	222,97
5300009	ES0000190	Encinares de los ríos Adaja y Voltoya	444, 450, 449, 575, 576, 577, 200683	400045, 400047, 400055, 400061	3260, 91B0, 92A0, 6420, 6430	<i>Discoglossus galganoi</i> , <i>Botaurus stellaris</i> , <i>Ixobrychus minutus</i> , <i>Nycticorax nycticorax</i> , <i>Egretta garzetta</i> , <i>Ardea purpurea</i> , <i>Ciconia nigra</i> , <i>Platalea leucorodia</i> , <i>Circus aeruginosus</i> , <i>Pandion haliaetus</i> , <i>Porzana porzana</i> , <i>Porzana pusilla</i> , <i>Himantopus himantopus</i> , <i>Recurvirostra avosetta</i> , <i>Burhinus oedincnemus</i> , <i>Philomachus pugnax</i> , <i>Tringola Glareola</i> , <i>Chlidonias niger</i> , <i>Alcedo atthis</i> , <i>Galemys pyrenaicus</i> , <i>Lutra lutra</i> , <i>Chondrostoma polylepis</i> , <i>Rutilus arcasii</i>	270,49
5300010	ES0000192	Humada-Peña Amaya	83, 87, 107, 112, 133	400004, 400014, 400016	3260, 7140, 7220*, 92A0, 4020*, 6420, 6430	<i>Austroptamobius pallipes</i> , <i>Chondrostoma polylepis</i> , <i>Rutilus arcasii</i> , <i>Galemys pyrenaicus</i> , <i>Lutra lutra</i> , <i>Burhinus oedincnemus</i> ,	372,27

Código zona protegida	Código europeo	Nombre de la ZEPA	Código masa de agua superficial (DU-)	Código masa de agua subterránea (DU-)	Hábitat relacionado con el medio acuático	Nombre especie Nombre Directiva 92/43/CEE y Anejo I de la Directiva 79/409/CEE)	Superf. de la zona en la DHD (km ²)
						<i>Alcedo atthis</i>	
5300011	ES0000194	Oteros-Campos	194	400007	3140, 3150, 3170*, 92A0, 6420, 6430	<i>Circus aeruginosus, Botaurus stellaris, Tringola Glareola, Alcedo atthis, Chlidonias niger, Burhinus oedicnemus, Himantopus himantopus, Porzana pusilla, Porzana parva, Porzana porzana</i>	316,88
5300012	ES0000201	Camino de Santiago	139	400006	3150, 3170*, 92A0, 6420	<i>Platalea leucorodia, Circus aeruginosus, Porzana porzana, Pandion haliaetus, Porzana pusilla, Himantopus himantopus, Nycticorax nycticorax, Ardea purpurea, Ixobrychus minutus, Alcedo atthis, Chlidonias niger, Tringola Glareola, Philomachus pugnax, Burhinus oedicnemus, Chondrostoma polylepis, Rutilus arcasii</i>	226,99
5300013	ES0000202	Campo de Azaba	602, 604, 607, 611	400053, 400063, 400065	3150, 91B0, 92A0, 6420	<i>Discoglossus galganoi, Emys orbicularis, Mauremys leprosa, Ixobrychus minutus, Ciconia nigra, Pandion haliaetus, Porzana porzana, Porzana parva, Porzana pusilla, Himantopus himantopus, Chlidonias niger, Alcedo atthis, Lutra lutra, Chondrostoma polylepis, Rutilus alburnoides</i>	364,5
5300014	ES0000203	Altos de Barahona	431, 432, 423	400037, 400050, 400051	3150, 3170*, 3250, 92A0, 6420, 6430	<i>Discoglossus galganoi, Emys orbicularis, Lacerta shreiberi, Burhinus oedicnemus, Alcedo atthis, Lutra lutra, Rutilus arcasii</i>	426,77
5300015	ES0000204	Tierra de Campiñas	459, 462, 460, 470, 471, 506, 507	400047, 400048	3170*, 92A0, 6420, 6430	<i>Ciconia nigra, Platalea leucorodia, Ixobrychus minutus, Porzana porzana, Porzana parva, Grus grus, Circus aeruginosus, Chlidonias niger, Alcedo atthis, Tringola Glareola, Burhinus oedicnemus, Recurvirostra avosetta, Himantopus himantopus, Porzana pusilla, Discoglossus galganoi, Chondrostoma polylepis, Rutilus arcasii</i>	1394,77
5300016	ES0000205	Lagunas del Canal de Castilla	300110	400006, 400010, 400020	3150, 6420	<i>Discoglossus galganoi, Ixobrychus minutus, Ardea purpurea, Platalea leucorodia, Circus aeruginosus, Porzana porzana, Porzana parva, Porzana pusilla, Himantopus himantopus, Philomachus pugnax, Chlidonias niger, Chondrostoma polylepis, Rutilus arcasii</i>	0,69
5300017	ES0000206	Cañones del Duero	408, 426, 464, 200671	400040	91B0, 92A0	<i>Pandion haliaetus, Ciconia nigra, Himantopus himantopus, Burhinus oedicnemus, Alcedo atthis, Chlidonias niger, Emys orbicularis, Discoglossus galganoi, Chondrostoma polylepis, Rutilus arcasii</i>	173,74
5300019	ES0000209	Tierra del Pan	126, 127	400009, 400031, 400038	3150, 3170*, 92A0, 6420	<i>Ardea purpurea, Circus aeruginosus, Porzana parva, Porzana pusilla, Egretta garzetta, Nycticorax nycticorax, Ixobrychus minutus, Porzana porzana, Alcedo atthis, Burhinus oedicnemus, Rutilus arcasii, Chondrostoma polylepis</i>	145,85
5300020	ES0000215	Oteros-Cea	193	400007	3170*, 92A0, 6420, 6430	<i>Circus aeruginosus, Botaurus stellaris, Alcedo atthis, Tringola Glareola, Burhinus oedicnemus, Himantopus himantopus, Porzana pusilla, Porzana parva, Porzana porzana, Chlidonias niger, Rutilus arcasii</i>	44,45
5300021	ES0000216	La Nava-Campos Sur	123, 124, 248, 101108, 300097	400009, 400010, 400032	3140, 3150, 3170*, 3260, 92A0, 6420, 6430	<i>Circus aeruginosus, Alcedo atthis, Burhinus oedicnemus, Pandion haliaetus, Discoglossus galganoi</i>	392,12
5300022	ES0000218	Campo de Argañán	522, 523, 597, 560, 561, 607, 602	400053, 400059, 400063	91B0, 91E0*, 92A0	<i>Emys orbicularis, Mauremys leprosa, Ciconia nigra, Galemys pyrenaicus, Lutra lutra,</i>	173,03

Código zona protegida	Código europeo	Nombre de la ZEPA	Código masa de agua superficial (DU-)	Código masa de agua subterránea (DU-)	Hábitat relacionado con el medio acuático	Nombre especie Nombre especie (Anejo II Directiva 92/43/CEE y Anejo I de la Directiva 79/409/CEE)	Superf. de la zona en la DHD (km ²)
						<i>Chondrostoma polylepis</i> , <i>Rutilus alburnoides</i>	
5300023	ES0000220	Riberas del Pisuerga	262, 263	400020	92A0	<i>Discoglossus galganoi</i> , <i>Austroptamobius pallipes</i> , <i>Galemys pyrenaicus</i> , <i>Lutra lutra</i> , <i>Chondrostoma polylepis</i> , <i>Rutilus arcasii</i>	6,26
5300024	ES0000247	Riberas de los ríos Huebra y Yeltes	513, 533, 534, 535, 538	400053	3250, 3260, 91E0*, 91B0, 92A0, 6420	<i>Discoglossus galganoi</i> , <i>Emys orbicularis</i> , <i>Mauremys leprosa</i> , <i>Ciconia nigra</i> , <i>Burhinus oedicnemus</i> , <i>Alcedo atthis</i> , <i>Lutra lutra</i> , <i>Chondrostoma polylepis</i> , <i>Rutilus alburnoides</i> , <i>Rutilus lemmingii</i> , <i>Cobitis taenia</i>	21,95
5300025	ES0000359	Campos de Alba	553, 554	400048, 400052	3170*, 3260, 92A0, 6420	<i>Ciconia nigra</i> , <i>Circus aeruginosus</i> , <i>Chlidonias niger</i> , <i>Burhinus oedicnemus</i> , <i>Oxyura leucocephala</i> , <i>Tringola Glareola</i> , <i>Sterna albifrons</i> , <i>Recurvirostra avosetta</i> , <i>Gelochelidon nilotica</i> , <i>Pandion haliaetus</i> , <i>Himantopus himantopus</i> , <i>Platalea leucorodia</i>	154,44
5300026	ES0000361	Dehesa del ríos Gamo y el Margañán	555, 557	400060	91B0, 92A0, 6420	<i>Ciconia nigra</i> , <i>Burhinus oedicnemus</i> , <i>Alcedo atthis</i>	75,45
5300028	ES0000364	Omañas	58	400002	3260, 7110*, 7140, 4020*, 6430	<i>Galemys pyrenaicus</i> , <i>Lutra lutra</i> , <i>Lacerta shreiberi</i> , <i>Rutilus arcasii</i>	175,98
5300029	ES0000366	Valdería-Jamuz	172, 187, 188	400012, 400011, 400019	3170*, 3250, 92A0, 6420	<i>Alcedo atthis</i> , <i>Burhinus oedicnemus</i> , <i>Falco columbarius</i>	97,14
5300030	ES4110002	Sierra de Gredos	614, 638, 639, 640, 641, 642, 643, 101111, 101112, 101106	400060	3110, 3150, 3160, 3170*, 3260, 7110*, 7140, 7150, 91B0, 92A0, 4020*, 6420, 6430	<i>Discoglossus galganoi</i> , <i>Emys orbicularis</i> , <i>Mauremys leprosa</i> , <i>Lacerta shreiberi</i> , <i>Grus grus</i> , <i>Burhinus oedicnemus</i> , <i>Alcedo atthis</i> , <i>Galemys pyrenaicus</i> , <i>Lutra lutra</i> , <i>Chondrostoma polylepis</i> , <i>Rutilus alburnoides</i>	558,21
5300031	ES4120012	Sierra de la Demanda	204, 205, 212, 226, 242, 200658, 200659	400021, 400027	3110, 3170*, 7230, 92A0, 4020*, 6410, 6430	<i>Alcedo atthis</i> , <i>Mustela lutreola</i> , <i>Lutra lutra</i> , <i>Galemys pyrenaicus</i> , <i>Discoglossus galganoi</i> , <i>Lacerta shreiberi</i> , <i>Rutilus arcasii</i> , <i>Chondrostoma polylepis</i> , <i>Austroptamobius pallipes</i>	319,09
5300032	ES4120031	Sabinas del Arlanza	227, 232, 234, 243, 241, 287	400017, 400018, 400027, 400030	7220*, 91E0*, 92A0, 4020*, 6430	<i>Discoglossus galganoi</i> , <i>Alcedo atthis</i> , <i>Austroptamobius pallipes</i> , <i>Galemys pyrenaicus</i> , <i>Lutra lutra</i> , <i>Chondrostoma polylepis</i> , <i>Rutilus arcasii</i>	374,06
5300033	ES4130003	Picos de Europa en Castilla y León	1, 3, 2, 4, 5, 7, 8, 9, 75, 25, 26, 27, 36, 51, 66, 76, 822, 200645, 200644	400001, 400003	3150, 3220, 3260, 7110*, 7140, 7220*, 7230, 4020*, 6420, 6430	<i>Lacerta shreiberi</i> , <i>Alcedo atthis</i> , <i>Austroptamobius pallipes</i> , <i>Galemys pyrenaicus</i> , <i>*Ursus arctos</i> , <i>Lutra lutra</i> , <i>Chondrostoma polylepis</i> , <i>Rutilus arcasii</i>	1010,82
5300034	ES4130024	Sierra de la Cabrera	170, 198, 210	400012, 400022	3110, 3150, 3170*, 7110*, 7140, 91E0*, 4020*, 6430	<i>Alcedo atthis</i> , <i>Lutra lutra</i> , <i>Galemys pyrenaicus</i> , <i>Chioglossa lusitanica</i> , <i>Lacerta shreiberi</i> , <i>Chondrostoma polylepis</i>	158,9
5300035	ES4130035	Valle de San Emiliano	6, 22, 23, 35, 54, 200647	400002	3150, 3220, 3260, 7110*, 7140, 7150, 7220*, 7230, 92A0, 4020*, 6430	<i>Discoglossus galganoi</i> , <i>Lacerta shreiberi</i> , <i>Alcedo atthis</i> , <i>Galemys pyrenaicus</i> , <i>*Ursus arctos</i> , <i>Lutra lutra</i> , <i>Chondrostoma polylepis</i> , <i>Rutilus arcasii</i>	486,14
5300036	ES4140011	Fuentes Carrionas y Fuente Cobre-Montaña Palentina	12, 31, 52, 53, 55, 57, 76, 68, 69, 71, 200649, 200650, 200651, 200648	400003	3220, 3250, 3260, 7110*, 7140, 7220*, 7230, 92A0, 4020*, 6410, 6430	<i>Discoglossus galganoi</i> , <i>Lacerta shreiberi</i> , <i>Alcedo atthis</i> , <i>Austroptamobius pallipes</i> , <i>Galemys pyrenaicus</i> , <i>*Ursus arctos</i> , <i>Lutra lutra</i> , <i>Chondrostoma polylepis</i> , <i>Rutilus arcasii</i>	774,19
5300037	ES4140036	La Nava-Campos Norte	118, 123, 248, 249, 193, 101110, 300097	400007, 400009, 400010	3140, 3170*, 3260, 92A0, 6420, 6430	<i>Ardea purpurea</i> , <i>Anser albifrons flavirostris</i> , <i>Circus aeruginosus</i> , <i>Branta leucopsis</i> , <i>Platalea leucorodia</i> , <i>Ciconia nigra</i> , <i>Egretta garzetta</i> , <i>Ardeola ralloides</i> , <i>Nycticorax nycticorax</i> , <i>Ixobrychus minutus</i> , <i>Sterna albifrons</i> , <i>Chlidonias niger</i> , <i>Tringola Glareola</i> , <i>Oxyura leucocephala</i> , <i>Himantopus himantopus</i> , <i>Grus grus</i> , <i>Porzana porzana</i> , <i>Pandion</i>	549,38

Código zona protegida	Código europeo	Nombre de la ZEPA	Código masa de agua superficial (DU-)	Código masa de agua subterránea (DU-)	Hábitat relacionado con el medio acuático	Nombre especie Nombre especie (Anejo II Directiva 92/43/CEE y Anejo I de la Directiva 79/409/CEE)	Superf. de la zona en la DHD (km ²)
						<i>haliaetus, Gelochelidon nilotica, Discoglossus galganoi, Rutilus arcasii, Chondrostoma polylepis</i>	
5300038	ES4150005	Las Batuecas-Sierra de Francia	583, 616	400058, 400065	7140, 91E0*, 92A0, 4020*, 6430	<i>Discoglossus galganoi, Emys orbicularis, Mauremys leprosa, Lacerta shreiberi, Ciconia nigra, Alcedo atthis, Galemys pyrenaicus, Lutra lutra, Rutilus alburnoides, Rutilus lemmingii, Rutilus arcasii</i>	108,23
5300039	ES4150039	Quilamas	-	400058	91E0*, 92A0, 6430	<i>Discoglossus galganoi, Mauremys leprosa, Lacerta shreiberi, Ciconia nigra, Burhinus oedicnemus, Alcedo atthis, Lutra lutra, Chondrostoma polylepis, Rutilus alburnoides, Rutilus lemmingii</i>	29,56
5300040	ES4150087	Riberas del río Águeda	524, 523	400053	91E0*, 91B0, 92A0, 6420	<i>Mauremys leprosa, Ciconia nigra, Burhinus oedicnemus, Alcedo atthis, Galemys pyrenaicus, Lutra lutra, Chondrostoma polylepis, Rutilus alburnoides, Rutilus lemmingii</i>	5,53
5300041	ES4160008	Hoces del Río Riaza	372, 200673	400042, 400046, 400049	3150, 3260, 7220*, 92A0, 6420, 6430	<i>Discoglossus galganoi, Mauremys leprosa, Egretta garzetta, Ciconia nigra, Platalea leucorodia, Circus aeruginosus, Pandion haliaetus, Grus grus, Himantopus himantopus, Recurvirostra avosetta, Philomachus pugnax, Chlidonias niger, Alcedo atthis, Galemys pyrenaicus, Lutra lutra, Chondrostoma polylepis, Rutilus arcasii</i>	65,4
5300042	ES4160048	Lagunas de Cantalejo	382	400045, 400055	3150, 3160, 3170*, 91E0*, 92A0, 6420	<i>Ixobrychus minutus, Porzana parva, Porzana porzana, Himantopus himantopus, Egretta garzetta, Burhinus oedicnemus, Grus grus, Ciconia nigra, Circus aeruginosus, Platalea leucorodia, Porzana pusilla, Chlidonias niger, Tringola glareola, Philomachus pugnax, Discoglossus galganoi, Rutilus arcasii, Chondrostoma polylepis</i>	123,03
5300043	ES4170013	Sierra de Urbión	272, 275, 274, 259, 269, 291	400027	3110, 3170*, 7150, 7230, 92A0, 6430, 4020*	<i>Emys orbicularis, Burhinus oedicnemus, Alcedo atthis, Galemys pyrenaicus, Lutra lutra, Mustela lutreola, Chondrostoma polylepis, Rutilus alburnoides, Rutilus arcasii</i>	302,2
5300044	ES4180017	Riberas de Castronuño	378, 394, 508, 200674	400038, 400041, 400047	92A0, 92D0, 6420, 6430	<i>Discoglossus galganoi, Mauremys leprosa, Botaurus stellaris, Ixobrychus minutus, Nycticorax nycticorax, Egretta garzetta, Ardea purpurea, Platalea leucorodia, Circus aeruginosus, Pandion haliaetus, Porzana parva, Porzana pusilla, Himantopus himantopus, Burhinus oedicnemus, Chlidonias niger, Alcedo atthis, Lutra lutra, Chondrostoma polylepis, Rutilus arcasii</i>	84,21
5300045	ES4190009	Lago de Sanabria y alrededores	198, 199, 214, 239, 200660, 101101, 101109, 101104, 101105	400022	3110, 3150, 3170*, 7110*, 7140, 91E0*, 92A0, 4020*, 6420, 6430	<i>Discoglossus galganoi, Lacerta shreiberi, Pandion haliaetus, Alcedo atthis, Margaritifera margaritifera, Galemys pyrenaicus, Lutra lutra, Chondrostoma polylepis, Rutilus arcasii</i>	193,1
5300046	ES0000067	Sierras de Demanda, Urbión, Cebollera y Cameros	-	400021	3110, 7130, 6430, 91E0*, 91B0	<i>Austropotamobius pallipes, Chondrostoma toxostoma, Rutilus arcasii, Cobitis taenia, Galemys pyrenaicus, Lutra lutra, Mustela lutreola, Circus aeruginosus, Pandion haliaetus, Grus grus</i>	20,76
5300048	ES0000188	Valles del Voltoya y el Zorita	439, 444, 573, 574, 577, 549, 550, 819, 820	400045, 400055, 400054, 400057, 400061	3150, 3260, 91B0, 92A0, 6420, 6430	<i>Ardea purpurea, Ciconia nigra, Pandion haliaetus, Himantopus himantopus, Burhinus oedicnemus, Egretta garzetta, Nycticorax</i>	493,76

Código zona protegida	Código europeo	Nombre de la ZEPA	Código masa de agua superficial (DU-)	Código masa de agua subterránea (DU-)	Hábitat relacionado con el medio acuático	Nombre especie Nombre especie (Anejo II Directiva 92/43/CEE y Anejo I de la Directiva 79/409/CEE)	Superf. de la zona en la DHD (km ²)
						<i>nycticorax, Ixobrychus minutus, Grus grus, Platalea leucorodia, Alcedo atthis, Chlidonias niger, Tringola Glareola, Philomachus pugnax, Galemys pyrenaicus, Lutra lutra, Discoglossus galganoi, Rutilus arcasii, Chondrostoma polylepis</i>	
5300050	ES0000207	Penillanuras-Campos Sur	121	400009, 400031	3150, 92A0, 6420, 6430	<i>Ixobrychus minutus, Circus aeruginosus, Porzana pusilla, Porzana porzana, Alcedo atthis, Porzana parva, Burhinus oedicnemus, Himantopus himantopus</i>	238,01
5300051	ES0000217	Penillanuras-Campos Norte	-	400009	3140, 3170*, 6420, 6430	<i>Himantopus himantopus, Ixobrychus minutus, Porzana porzana, Circus aeruginosus, Alcedo atthis, Porzana parva, Porzana pusilla, Burhinus oedicnemus</i>	132,42
5300053	ES0000358	Campo de Aliste	300, 301	400033	3170*, 3260, 3160, 92A0, 4020*	<i>Alcedo atthis, Burhinus oedicnemus, Falco columbarius</i>	61,25
5300054	ES0000365	Páramo Leones	-	400005	92A0, 6420, 6420	<i>Alcedo atthis, Burhinus oedicnemus, Falco columbarius</i>	69,16
5300055	ES0000370	Sierra de Gata y Valle de Pilas	632	400065	91E0*	<i>Chondrostoma polylepis, Rutilus alburnoides, Cobitis taenia, Mauremys leprosa, Lacerta shreiberi</i>	40,35
5300057	ES4130022	Montes Aquilanos	141, 145, 147, 169, 171, 172, 187	400012, 400019	3150, 3260, 7140, 7230, 91E0*, 4020*, 6410, 6430	<i>Burhinus oedicnemus, Alcedo atthis, Lacerta shreiberi, Chioglossa lusitanica, Mauremys leprosa, Chondrostoma polylepis</i>	222,7
5300058	ES4170044	Sierra del Moncayo	-	400036	7140, 7220*, 92A0, 4020*, 6430	<i>Pandion haliaetus, Alcedo atthis</i>	37,74

* Hábitat prioritario

Tabla 165. Zonas de Especial Protección para las Aves de la parte española de la DHD relacionadas con el medio hídrico.

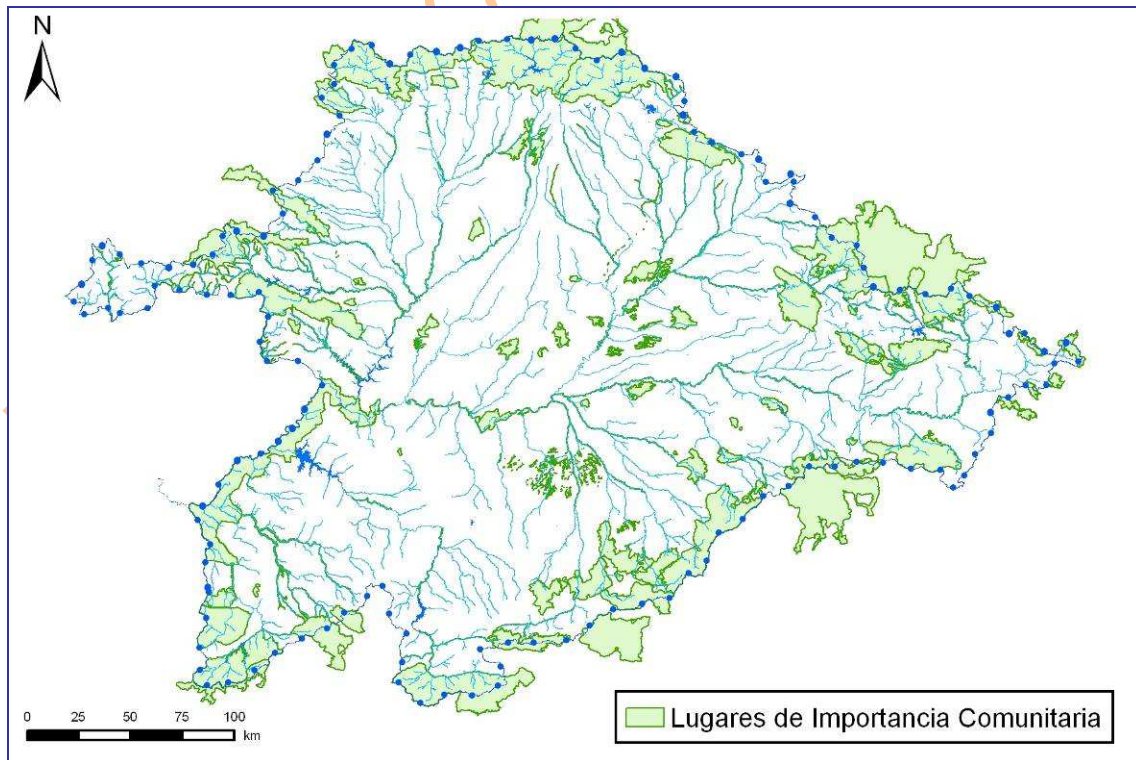


Figura 156. Lugares de Importancia Comunitaria en la parte española de la DHD (Mapa 128).

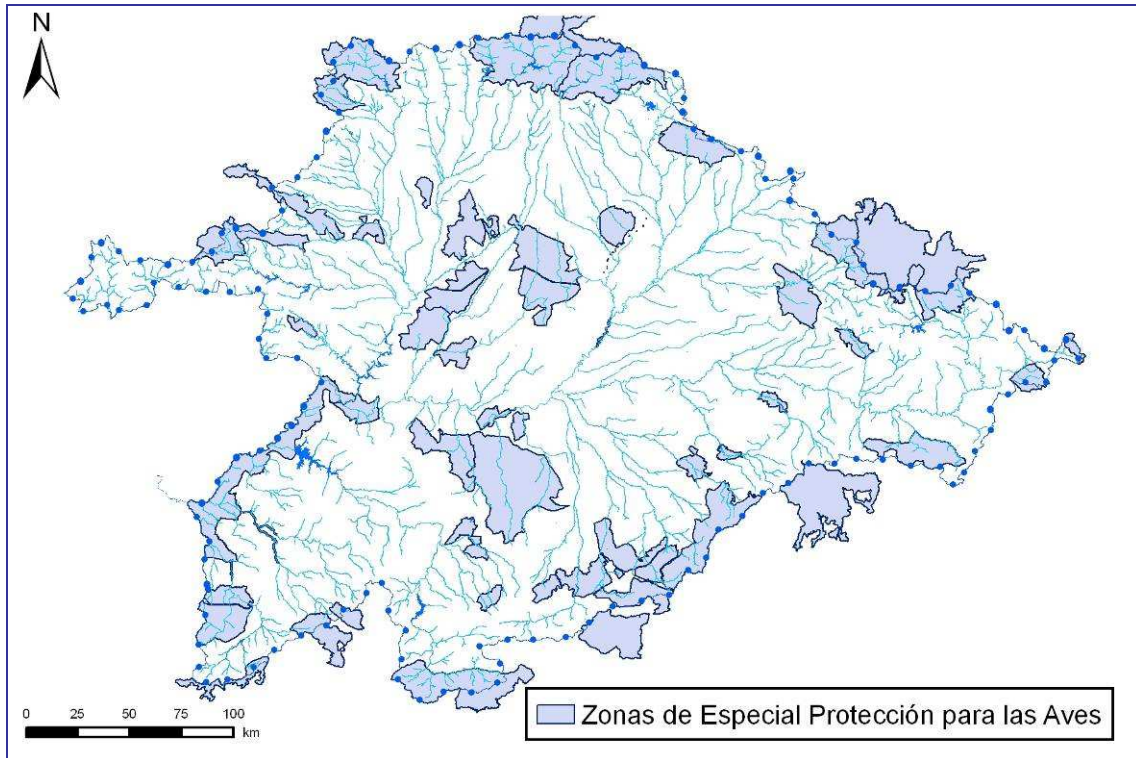


Figura 157. Zonas de Especial Protección para las Aves, (Mapa 130).

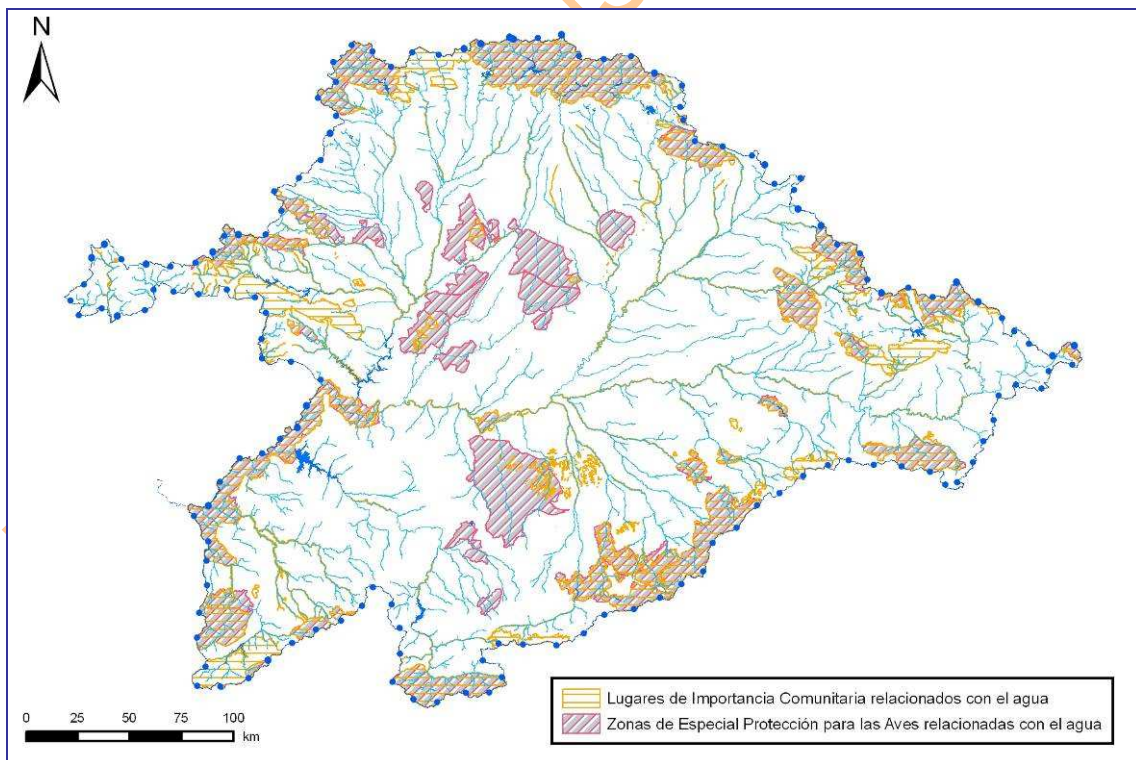


Figura 158. Zonas de LIC y ZEPAs relacionados con el medio hídrico dentro del ámbito territorial del PHD, (Mapa 132).

5.9. Perímetros de protección de aguas minerales o termales

Son las zonas comprendidas en los perímetros de protección de aguas minerales y termales aprobados de acuerdo con su legislación específica. El marco normativo para la designación de los perímetros de protección viene definido por la Ley 22/1973, de Minas, y su desarrollo en el RD 2857/1978, de 25 de agosto, por el que se aprueba el Reglamento General para el Régimen de la Minería.

La utilización específica de aguas minerales como aguas de bebida envasadas está sujeta a una normativa particular. En el ámbito de la UE la mencionada normativa se concreta en la Directiva 2009/54/CE, sobre explotación y comercialización de aguas minerales naturales, que deroga a la anterior Directiva 80/777/CEE. La legislación nacional al respecto viene dada por el RD 1074/2002, modificado posteriormente por el RD 1744/2003, que regulan el proceso de elaboración, circulación y comercio de aguas de bebida envasadas.

En la demarcación hidrográfica del Duero existen 22 zonas de protección de aguas minerales, 3 de aguas termales y 5 zonas de aguas minerales y termales. En total 30 perímetros, enumerados en la Tabla 166 y representados gráficamente en la Figura 159. Estos perímetros suponen la protección de 16.468,8 ha (164,69 km²).

Código zona Protegida	Nombre (localidad)	M/T	Provincia	Municipio	Superficie (ha)
5400001	Planta Don Pepe JM	M	SALAMANCA	Salamanca, Carrascal de Barregas (Pertenencia), Aldeatejada	177,7
5400002	Planta de Bezoya (Tres Casas)	M	SEGOVIA	Torrecaballeros, Trescasas	172,0
5400003	Planta de Bezoya (Ortigosa)	M	SEGOVIA	Otero de Herreros, Ortigosa del Monte, El Espinar	356,8
5400004	Balneario Villa de Olmedo	M, T	VALLADOLID	Olmedo, Aguasal	694,1
5400005	Balneario de Ledesma	M, T	SALAMANCA	Juzbado, Vega de Tirados, Villamayor, San Pedro del Valle	2.801,3
5400006	Planta de Calabor	M	ZAMORA	Pedralba de la Pradería	99,3
5400007	Planta de Montepinos	M	SORIA	Almazán	140,0
5400008	Planta de Fontedoso	M	ÁVILA	San Pascual, El Oso, Riocabado, Hernansancho, Gotarrendura, Las Berlanas	1.181,7
5400009	Planta y Balneario de Babilafuente	M	SALAMANCA	Aldearrubia, Babilafuente	78,0
5400010	Planta de La Platina	M	SALAMANCA	Villamayor, Salamanca	462,5
5400011	Planta de San Andrés II	M	LEÓN	Cuadros, Riaseco de Tapia	740,2
5400012	Balneario de Las Salinas	T	VALLADOLID	Medina del Campo, El Campillo	94,5
5400013	Planta Las Berlanas	M	ÁVILA	Las Berlanas	569,0
5400014	Planta de Lebanza	M	PALENCIA	La Pernía, Cervera de Pisuerga, Polentinos	2.398,6
5400015	Planta Loma de Ucieza	M	PALENCIA	Loma de Ucieza	257,2
5400016	Planta de San Joaquín de Huelmos	M	SALAMANCA	Valdunciel, Forfoleda	182,2
5400017	Planta Dehesa Boyal	M	SORIA	Matamala de Almazán	261,6
5400018	Planta La Fontiña	M	ZAMORA	Requejo	316,7
5400019	Caldas de Luna, Balneario de	T	LEÓN	Sena de Luna	0,3
5400020	Planta de agua de El Teleno	M	LEÓN	Riego de la Vega, Santa María de la Isla, Soto de la Vega, Villamontán de la Valduerna, La Bañeza	2.313,7
5400021	Planta Agua del Valle	M	LEÓN	Benavides	486,0
5400022	Planta Virgen del Camino	M	LEÓN	Valverde de la Virgen	287,7
5400023	Las Carrizas II, Planta de	M	LEÓN	San Andrés del Rabanedo	79,3
5400024	Balneario Caldas de San Adrián	M, T	LEÓN	Boñar, Vegaquemada	363,1
5400025	Balneario Baños de Villanueva	M, T	LEÓN	Villamanín	20,1
5400026	Balneario de Retortillo	M, T	SALAMANCA	Retortillo, Sancti-Spíritus	84,1
5400027	Granja del Molino	T	VALLADOLID	Mayorga	314,9
5400028	Cabreiroá, Aguas de	M	OURENSE	Verín	814,3
5400029	Fontenova, Agua de	M	OURENSE	Verín	21,4
5400030	Sousas, Aguas de	M	OURENSE	Verín	700,5

Tabla 166. Zonas de protección de aguas minerales (M) y termales (T) dentro de la parte española de la DHD.

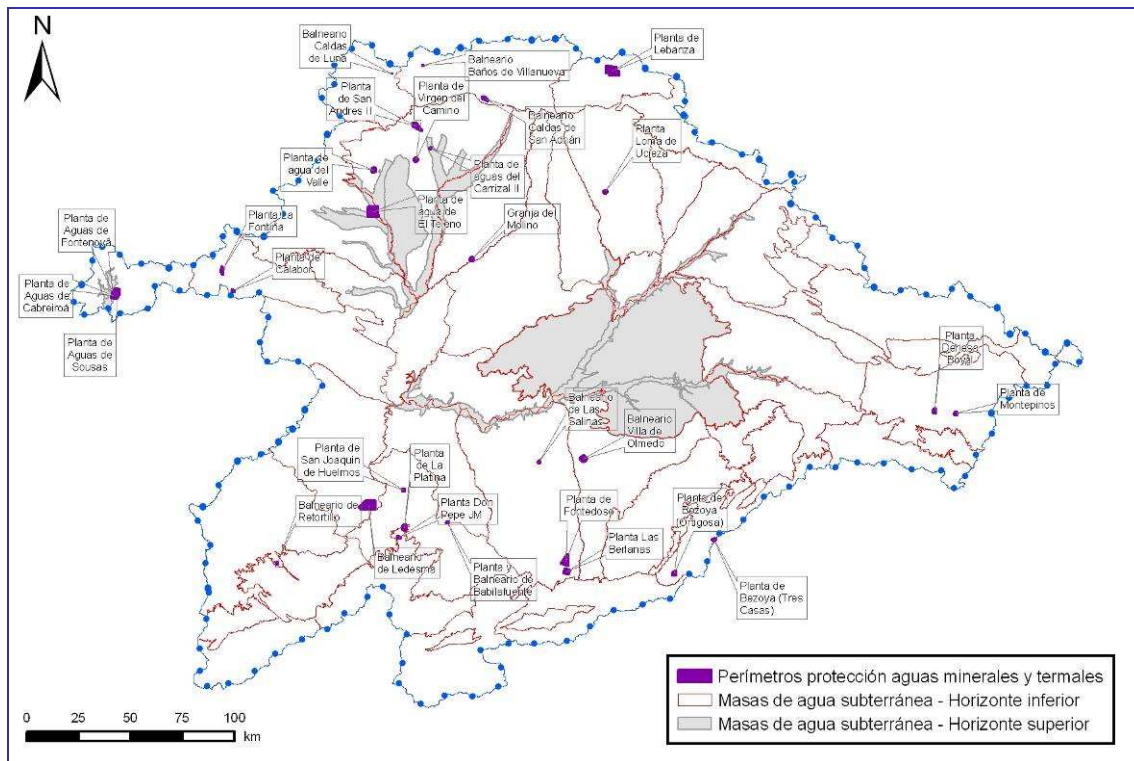


Figura 159. Zonas de protección de aguas minerales y termales. (Mapa 133).

5.10. Reservas Naturales Fluviales

El artículo 25 del PHN (Ley 10/2001, de 5 de julio) crea la figura de las reservas hidrológicas por motivos ambientales, con la finalidad de proteger y conservar los bienes de dominio público hidráulico que, por sus especiales características o su importancia hidrológica, merezcan una especial protección. De conformidad con ello aparece la figura de la reserva natural fluvial.

Son zonas protegidas aquellas masas de agua superficial identificadas como reservas naturales fluviales. Las reservas naturales fluviales se establecen en el Plan Hidrológico de cuenca con arreglo a lo dispuesto en los artículos 42.1 b) del TRLA y 22 del RPH (RD 907/2007) y la IPH.

Las reservas corresponderán a masas de agua de la categoría río con escasa o nula intervención humana. Para identificar dichas masas de agua se tendrá en cuenta la naturaleza de su cuenca, la existencia de actividades humanas que puedan influir en sus características fisicoquímicas e hidrológicas, el estado ecológico, la incidencia de la regulación del flujo de agua y la presencia de alteraciones morfológicas. Estas reservas se circunscribirán a bienes de dominio público.

De conformidad con lo previsto en los art. 42.1.b) c') del texto refundido de la Ley de Aguas y 22 del RPH, el presente plan determina la declaración de las reservas naturales fluviales que se indican en la Tabla 167 y se muestran en la Figura 160.

Su declaración formal se desarrolla en el documento de Normativa del presente Plan Hidrológico, donde también se detallan las medidas concretas para su protección efectiva que, de acuerdo con el artículo 25 del PHN podrán implicar la prohibición de otorgar autorizaciones o concesiones sobre el bien reservado. También tienen carácter normativo aquellas reservas naturales fluviales que se designen con posterioridad a la aprobación del Plan Hidrológico de cuenca. De acuerdo con los art. 42 del TRLA y 22 y 25.4 del RPH cuando una reserva natural fluvial se designe con posterioridad a la elaboración de este Plan Hidrológico, esta reserva se incorporará a las reservas recogidas en el Plan, actualizando el Registro de Zonas Protegidas, con el mismo efecto que las reservas definidas inicialmente, sin que sean necesarios los procedimientos de consulta y aprobación del plan hidrológico definidos en los art. 80 y 83 del RPH.

En la parte española de la demarcación hidrográfica del Duero existen por tanto, 24 reservas naturales fluviales con una longitud total de 508,07 km, lo que supone el 3,76% de la red catalogada como masa de agua y el 0,61% de la red fluvial total identificada en la parte española de la demarcación.

En el anejo 3 (Zonas Protegidas) a esta Memoria se incluyen fichas descriptivas de cada una de las reservas identificadas, que incorporan su estudio de caracterización. Las fichas se numeran con el código señalado en la primera columna de la tabla, que también se aprovecha para su identificación en el mapa.

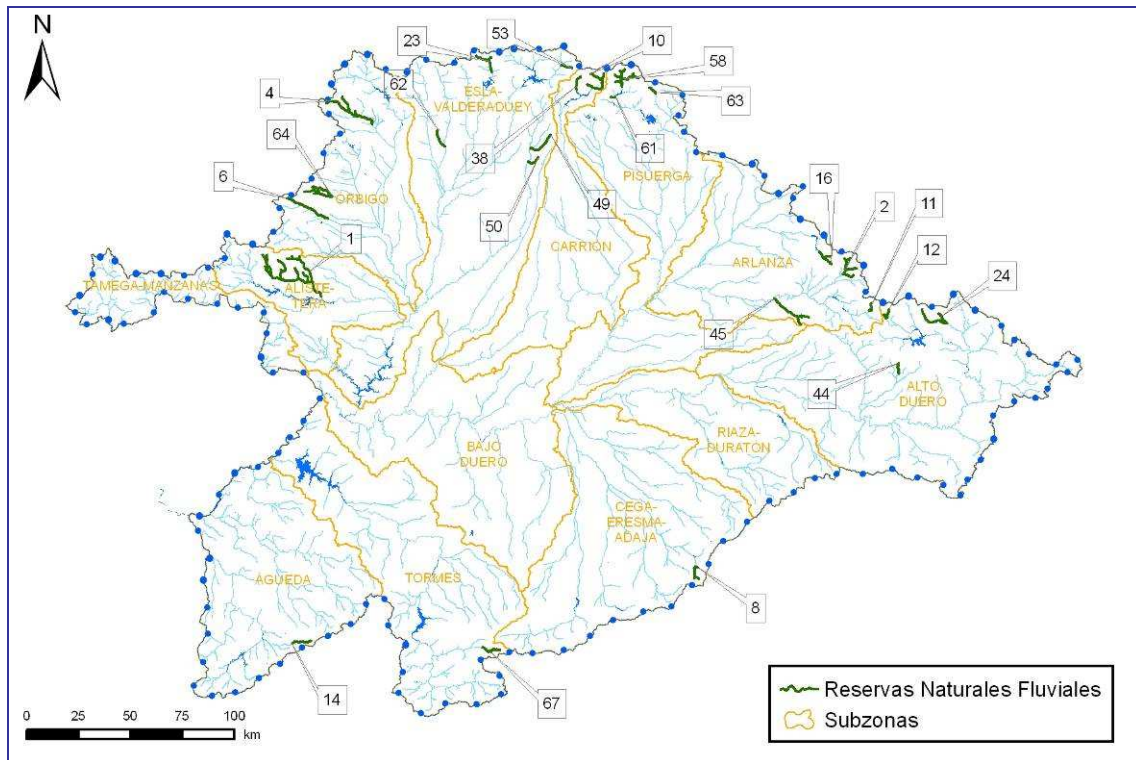


Figura 160. Reservas Naturales Fluviales en la parte española de la DHD (Mapa 134).

Nº ficha	Código zona protegida	Código masa de agua	Código segmento	Subzona	Tramo	Longitud (km)
1	6000001	206,207,208,209,210,211	500543, 500544, 500545, 500547, 500548, 500556, 500557, 500542, 500546, 500549, 500559, 500552, 500539, 500540, 500541, 500554, 500558, 500550, 500553, 500551, 500555	Aliste-Tera	Río Negro y afluentes	112,17
2	6000002	212	500560, 500561, 500562, 500563, 500564, 500565	Arlanza	Cabecera del río Pedroso	25,61
4	6000004	58,60,64	500211, 500220, 500221, 500222, 500227, 500228, 500230, 501566, 501567,	Órbigo	Alto Omañas	46,88
6	6000006	141,145,146	500420, 500428, 500426, 500429, 501587, 500431	Órbigo	Alto Duerna	26,57
8	6000008	565	501307, 501308, 501309, 501310	Cega-Eresma-Adaja	Alto Eresma	11,24
10	6000010	31	500121, 500122, 500124, 500125	Carrión	Alto Carrión	25,99
11	6000011	278	500762, 500763	Arlanza	Alto Arlanza (hasta Quintanar de la Sierra) y afluentes	6,22
12	6000012	288	500790, 500791	Alto Duero	Alto Duero (hasta Duruelo de la Sierra)	8,29
14	6000014	616	501734	Agueda	Alto Agadón	12,43
16	6000016	204, 205	500536,500537, 500538	Arlanza	Alto Arlanzón	14,09
23	6000023	3, 4	500021, 500023, 500028, 500032	Esla-Valderaduey	Alto Porma y río Isoba	16,98

Nº ficha	Código zona protegida	Código masa de agua	Código segmento	Subzona	Tramo	Longitud (km)
24	6000024	274,291	500742, 500744, 500756, 500793, 500795	Alto Duero	Alto Razón	25,58
38	6000038	52	500189	Carrión	Fluvioglaciares de Cardaño de Arriba	8,36
44	6000044	333	500914	Alto Duero	Hoces de Muriel de la Fuente	7,59
45	6000045	287	500787	Arlanza	Río Mataviejas, Desfiladeros de La Yecla y Peña Cervera	28,63
49	6000049	95, 94	501580, 501581	Esla-Valderaduey	Arroyo Rebedul	15,72
50	6000050	111	500365	Esla-Valderaduey	Arroyo Riocamba	7,88
53	6000053	2	500015	Esla-Valderaduey	Río Lechada	6,22
58	6000058	12	500058, 500059, 500060, 500061, 500062, 500063, 500064, 500065, 500066, 500067, 500068	Pisuerga	Alto Pisuerga	34,27
61	6000061	57	500197	Pisuerga	Arroyo Resoba	3,19
62	6000062	98	500315	Esla-Valderaduey	Río Ríosequino	10,57
63	6000063	69	501570	Pisuerga	Alto Rubagón	5,71
64	6000064	104	500318, 500321, 500322, 500329, 500333, 500340	Órbigo	Alto Turienzo y afluentes	34,73
67	6000067	622	501445, 501449, 501462	Tormes	Río Corneja	13,15

Tabla 167. Reservas naturales fluviales en la cuenca española del Duero.

5.11. Zonas de Protección Especial

Pueden ser declaradas de protección especial determinadas zonas, cuencas o tramos de cuencas, acuíferos o masas de agua por sus características naturales o interés ecológico, de acuerdo con la legislación ambiental y de protección de la naturaleza (art.23 RPH), debiendo el Plan Hidrológico recoger la clasificación de dichas zonas y las condiciones específicas para su protección. De acuerdo con ello, el presente Plan Hidrológico determina la declaración de las zonas de protección especial que se listan en la Tabla 168 y se muestran en la Figura 161.

Nº ficha	Código zona protegida	Código masa de agua (DU-)	Código de segmento	Subzona	Nombre	Longitud (km)
3	6100003	637, 638, 642	501500, 501501, 501502, 501503, 501504, 502212, 502213, 501510, 501516, 501527, 501528, 501534, 501542, 501543, 501506, 501509, 501511, 501512, 501520, 501521, 501532, 501535, 501537, 501538	Tormes	Cabeceras del río Tormes	63,16
5	6100005	166, 167, 168, 169	500463, 500464, 500477, 500479, 500468, 500473, 500476, 500462, 500465, 500481, 501599, 500466, 500470, 500472, 501600, 501601	Órbigo	Cabeceras del río Eria	61,97
7	6100007	547	501286	Cega-Eresma-Adaja	Río Cambrones	14,30
9	6100009	497, 498	501193, 501191, 501196, 501199	Cega-Eresma-Adaja	Alto Cega y cañones de Pedraza	27,69
13	6100013	312, 313, 319, 329	501628, 500843, 500844, 500846, 500847, 500841, 500842, 500845, 500848, 501629, 500864, 500865, 500866, 500867, 500868, 500896, 500898, 500899, 500912	Alto Duero	Cabecera y cañón del río Lobos	79,17

Nº ficha	Código zona protegida	Código masa de agua (DU-)	Código de segmento	Subzona	Nombre	Longitud (km)
15	6100015	216, 217, 218, 219	500610, 500611, 500573, 500574, 500575, 500578, 500579, 500581, 500582, 500584, 500585, 500614, 500588	Támega-Manzanas	Alto Támega y afluentes	58,23
17	6100017	21, 32, 33	500081, 500083, 50084, 500138, 500140, 504555, 501556	Esla-Valderaduey	Alto Torío	30,16
18	6100018	197, 198, 199, 200, 214, 101101, 200660	500522, 500523, 500527, 500528, 500529, 500530, 500531, 500533, 500512, 500534, 500513, 500514, 500568, 500569, 500570, 500571, 502190, 502190, 502191, 502217, 502218, 505519, 600199, 700048	Aliste-Tera	Alto Tera	89,25
19	6100019	451, 452	501106, 501117, 501095, 501098, 501115, 501102	Cega-Eresma-Adaja	Río Arevalillo	74,68
20	6100020	174, 176	501605, 500482, 501606	Arlanza	Río Hormazuela (o Rumaza)	50,75
21	6100021	297	500796	Arlanza	Río Franco	31,52
22	6100022	239	500658, 500659, 500660, 500661, 500662, 500663, 500664, 500665, 500666	Támega-Manzanas	Río Tuela y afluentes	37,26
25	6100025	468	501140, 501143	Riaza-Duración	Hoces del río Duración	15,17
26	6100026	372	500974	Riaza-Duración	Hoces del río Riaza	30,90
27	6100027	11, 24, 823, 824	500057, 500095, 500102, 500103, 500115, 500116, 500120, 500107, 500106, 500112	Esla-Valderaduey	Río Curueño y arroyo Valdecésar	44,71
28	6100028	271, 282, 807	500737, 500738, 500739, 500770, 500782, 500784, 500769, 502044, 502045	Támega-Manzanas	Río Manzanas	45,11
29	6100029	527, 528	501247, 501248, 501706, 501707	Águeda	Río Camaces	52,64
30	6100030	408, 200670, 200671	500989, 500991, 500990, 501041, 502226, 700024, 700117	Bajo Duero	Cañones del río Esla y Duero	38,59
31	6100031	412	501044, 501045	Tormes	Cañón del río Tormes	17,60
32	6100032	480	501160	Águeda	Cañón del río Uces	4,12
33	6100033	538, 513	501255, 501259, 501214, 501215, 501216, 501217, 501218	Águeda	Desembocadura del río Yeltes y cañón del río Huebra	61,27
34	6100034	524, 525, 539	501239, 501238, 501245, 501281	Águeda	Cañón del río Águeda y Morgáez	54,93
35	6100035	540, 541, 542	501712, 501710, 501711, 501713	Cega-Eresma-Adaj	Cañones del Eresma y Cigüeñuela	17,61
36	6100036	23, 22, 35, 6	500086, 500087, 500088, 500089, 500092, 500093, 500085, 500141, 500041, 500042, 500043, 500044	Órbigo	Fluvioglaciares de Hurgas de Babia y Riologo	49,68
37	6100037	-	-	Esla-Valderaduey	Fluvioglaciares de Casares de Arbás	4,65
39	6100039	812	500368	Arlanzón	Garganta del río Ubierna	24,93
40	6100040	-	-	Arlanza	Garganta de Peñahorada	4,70
41	6100041	243	500685, 500686	Arlanza	Hoces de Covarrubias hasta Hortiguera	28,35
42	6100042	260, 261	501618, 501619	Pisuerga	Meandros de Venta de Baños	29,14
43	6100043	378, 200674	500982, 500986, 700027	Bajo Duero	Riberas de Castronuño	29,49
46	6100046	107	500359	Pisuerga	Alto Odra y Fuentes de Odra	11,50
47	6100047	396, 397	501654, 501655	Bajo Duero	Río Duero aguas arriba de Zamora	15,05
48	6100048	56	500196, 500200, 500206	Pisuerga	Arroyo Mudá	8,97
51	6100051	423, 424	501067, 501063, 501064	Alto Duero	Río Talegones	30,16
52	6100052	-	-	Esla-Valderaduey	Arroyo de Los Calderones	5,31
54	6100054	-	-	Esla-Valderaduey	Arroyo de Erendia	3,75
55	6100055	221, 700, 224	500597, 500596, 500599, 500600, 500601, 500602, 500603, 502148, 500591	Támega-Manzanas	Río Búbal	48,50
56	6100056	89	500294, 500301	Pisuerga	Río Burejo	18,22

Nº ficha	Código zona protegida	Código masa de agua (DU-)	Código de segmento	Subzona	Nombre	Longitud (km)
57	6100057	71	500252	Pisuerga	Río Camesa	15,81
59	6100059	419	501061, 501062	Alto Duero	Río Caracena	40,20
60	6100060	516, 517, 386	501225, 501223, 501224, 501007	Cega-Eresma-Adaja	Alto Pirón	23,65
65	6100065	608	501412	Cega-Eresma-Adaja	Alto Adaja	10,85
66	6100066	294, 295	501622, 501623	Aliste-Tera	Río Castrón hasta Santa María de Valverde	20,69
68	6100068	555	501296, 501298, 501722	Tormes	Alto Margañán	14,54
69	6100069	530	501251	Águeda	Río Oblea	15,44

Tabla 168. Zonas de protección especial en la parte española de la DHD.

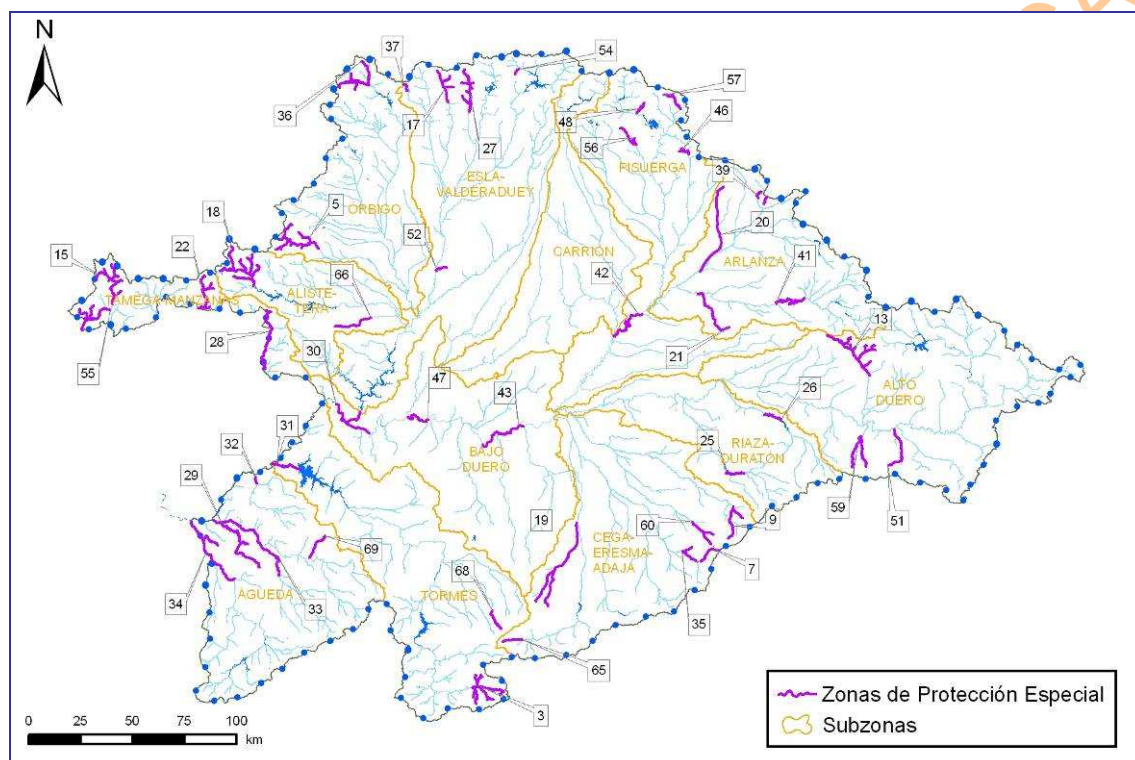


Figura 161. Zonas de protección especial en la parte española de la DHD (Mapa 135).

Como zonas de protección especial se han identificado 45 tramos de río. La longitud de los tramos fluviales de estas zonas asciende a 1.454,37 km, lo que supone un 10,77% de la red designada masa de agua y un 1,74% de la red fluvial completa de la parte española de la demarcación. En el anejo 3 (Zonas Protegidas) a esta Memoria se incluyen fichas descriptivas de cada una de las zonas de protección especial que se declaran, incorporando su detallado estudio de caracterización.

Su declaración formal se desarrolla en el documento de Normativa del presente Plan Hidrológico. También tienen carácter normativo aquellas zonas de protección especial que se designen con posterioridad a la aprobación del Plan Hidrológico de cuenca. De acuerdo con los art. 42 del TRLA y 23 y 25.4 del RPH cuando una zona de protección especial se designe con posterioridad a la elaboración de este Plan Hidrológico, esta zona se incorporará a las ya recogidas en el Plan, actualizando el Registro de Zonas Protegidas, con el mismo efecto que las establecidas inicialmente, sin que sean necesarios los procedimientos de consulta y aprobación del plan hidrológico definidos en los art. 80 y 83 del RPH.

5.12. Zonas húmedas

En el Registro de Zonas Protegidas se recogen las zonas húmedas amparadas por el Convenio de Ramsar y otras zonas húmedas listadas en inventarios que se consideran relevantes. En este último grupo se han

incluido las zonas húmedas recogidas en los trabajos preparatorios del Inventario Nacional de Zonas Húmedas y las que figuran en otros catálogos elaborados por las Comunidades Autónomas. También se incluyen algunas zonas por iniciativa de la Confederación Hidrográfica del Duero. En total son 361 espacios que forman parte del Registro como humedales, de los más de 2.000 espejos de agua identificados como segmentos de lago en el ámbito territorial del Plan.

La demarcación hidrográfica cuenta con 2 espacios acogidos al Convenio de Ramsar, con una superficie total de 309,854 ha, situados principalmente en las provincias de Zamora, al noroeste, y en Palencia, como puede apreciarse en la Tabla 169 y la Figura 162. El Convenio de Ramsar, sobre humedales, fue firmado en la citada ciudad iraní el 2 de febrero de 1971; España se adhirió al mismo el 18 de marzo de 1982 mediante el correspondiente instrumento de adhesión al Convenio.

Las zonas húmedas han sido designadas ante la convención de Ramsar mediante los siguientes actos formales:

- Acuerdo del Consejo de Ministros de 28 de julio de 1989 para la designación de nuevos humedales por parte de España, autorizando la inclusión de nuevas zonas húmedas en la lista del Convenio de Ramsar. (http://www.boe.es/g/es/bases_datos/doc.php?coleccion=iberlex&id=1990/10259)
- RESOLUCIÓN de 17 de octubre de 2002, de la Dirección General de Conservación de la Naturaleza, por la que se dispone la publicación del Acuerdo de Consejo de Ministros de 27 de septiembre de 2002, por el que se autoriza la inclusión en la lista del Convenio de Ramsar, de 2 de febrero de 1971, relativo a humedales de importancia internacional especialmente como hábitat de aves acuáticas, de las siguientes zonas húmedas españolas: Txingudi, Salburua, colas del Embalse de Ullibarri, lago de Caicedo-Yuso y salinas de Añana, saladar de Jandía, laguna de La Nava de Fuentes y bahía de Cádiz, y la ampliación de las lagunas de Laguardia. (http://www.boe.es/g/es/bases_datos/doc.php?coleccion=iberlex&id=2002/22546&txtlen=1000)

Además, el Real Decreto 435/2004, de 12 de marzo (BOE nº73, de 25-03-2004), regula el Inventario Nacional de Zonas Húmedas. En la comunidad de Castilla y León, el Decreto 194/1994, de 25 de agosto (BOCYL nº168, de 31-08-1994) aprueba el Catálogo de Zonas Húmedas y establece su régimen de protección. Posteriormente, el Decreto 125/2001, de 19 de abril (BOCYL nº80, de 25-04-2001) modifica el Decreto 194/1994, de 25 de agosto, aprobando la ampliación del Catálogo de Zonas Húmedas de Interés Especial.

No se ha podido disponer de una relación formal de las zonas húmedas incluidas en el Inventario Nacional porque, para el ámbito castellano leonés, no se encuentra formalmente establecido. En la actualidad se están desarrollando los trabajos que han de conducir a su definición. Por ello, se ha tomado como listado de humedales del INZH el aportado por los trabajos previos de caracterización desarrollados en 1990 y que, únicamente, tienen carácter indicativo.

Nombre RAMSAR	Fecha designación	Comunidad Autónoma	Superficie (km ²) Ramsar	Superficie (km ²) según Mírame	Situación geográfica	Código masas de agua	Código segmento de lago	Nombre masa de agua
Laguna de la Nava de Fuentes	24/10/02	Castilla y León	3,07	3,29	42°04'N 004°45'W	101110	600067	Laguna de la Nava de Fuentes
Lagunas de Villafáfila	05/12/89	Castilla y León	28,54	1,99	41°49'N 005°37'W	101102	600205	Salina Grande (Lagunas de Villafáfila)
				1,12		101103	600206	Laguna de Barrillos (Lagunas de Villafáfila)
				0,66		101107	600203	Laguna de Las Salinas
				0,29		101113	600207 600208 600209 600247 600248 600256	Complejo lagunar de Villafáfila, mineralización media
				0,12		101114	600202	Complejo lagunar de Villafáfila, mineralización alta

Tabla 169. Humedales amparados por el Convenio de Ramsar.

En la Tabla 170 y la Figura 163, que se presentan a continuación, se ofrece una relación de los humedales registrados en la parte española de la demarcación. Del total de 361 zonas húmedas, están incluidas dentro del Inventario Nacional de Zonas Húmedas 270, apareciendo 91 que no están incluidas en el citado inventario nacional. En el Catálogo de Castilla y León, están incluidas 242 zonas de las recogidas en este listado, mientras que 119 no están incluidas. En ambos inventarios (INZH y Catálogo de CyL) aparecen 147 humedales coincidentes.

Las zonas húmedas acogidas al Convenio de Ramsar (dos complejos que integran 9 lagunas), están incluidas tanto en el Inventario Nacional de Zonas Húmedas (excepto la Laguna de la Vega) como en el Catálogo de Castilla y León.

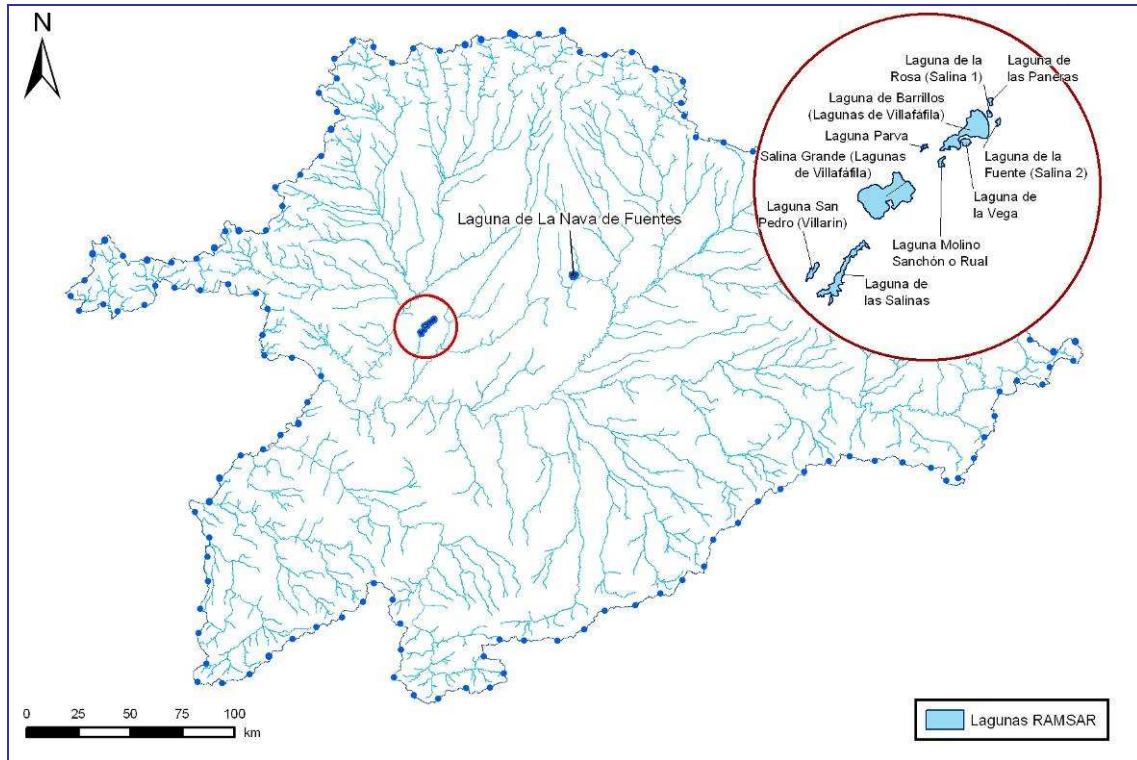


Figura 162. Humedales Ramsar en la cuenca española del Duero. (Mapa 136).

Segmento de lago (DU-)	Códigos		Nombre del humedal	INZH	Catálogo CyL	RAMSAR	Sup. (ha)	Municipio
	Humedal (DU-)	Masa de agua (DU-)						
600001	5500331		Lagunas del Trampal I	SI	SI	NO	0,2	Solana de Ávila
600002	5500330		Lagunas del Trampal II	SI	SI	NO	1,2	Solana de Ávila
600003	5500329		Lagunas del Trampal III	SI	SI	NO	6,6	Solana de Ávila
600004	5500004	101112	Laguna del Duque I	SI	SI	NO	22,1	Solana de Ávila
600005	5500340	101111	Laguna del Barco	SI	SI	NO	11,1	Puerto Castilla
600006	5500328		Laguna de los Caballeros	SI	SI	NO	1,8	Navalonguilla
600007	5500327		Laguna de La Nava	SI	SI	NO	4,7	Nava del Barco
600008	5500326		Laguna Cimera. Cinco lagunas 1	SI	SI	NO	4,2	Zapardiel de la Ribera
600009	5500325		Laguna Doncella. Cinco lagunas 2	SI	SI	NO	1,6	Zapardiel de la Ribera
600010	5500324		Laguna Medianera. Cinco lagunas 3	SI	SI	NO	0,3	Zapardiel de la Ribera
600011	5500323		Laguna Galana. Cinco lagunas 4	SI	SI	NO	0,1	Zapardiel de la Ribera
600012	5500322		Laguna Bajera. Cinco lagunas 5	SI	SI	NO	1	Zapardiel de la Ribera
600013	5500003	101106	Laguna Grande de Gredos	SI	SI	NO	8,5	Navalperal de Tormes
600014	5500321		Laguna San Antón	SI	SI	NO	0,7	Adanero
600015	5500320		Laguna del Oso	NO	SI	NO	13,4	El Oso
600016	5500319		Laguna de Majalaescoba	NO	SI	NO	0,3	Zapardiel de la Ribera
600017	5500318		Turbera de Las Lagunillas	NO	SI	NO	0,6	Zapardiel de la Ribera
600018	5500317		Laguna del Cura	NO	SI	NO	0,8	Hoyos del Espino
600019	5500316		Laguna de El Gutre	NO	SI	NO	0,1	Zapardiel de la Ribera
600020	5500315		Laguna de El Cancho	NO	SI	NO	0,2	Navalonguilla
600021	5500314		Laguna Cuadrada	SI	SI	NO	0,7	Puerto Castilla
600022	5500313		Laguna del Novillero	SI	SI	NO	0,6	Zapardiel de la Ribera

MEMORIA – VERSIÓN PARA CONSULTA PÚBLICA – 5. ZONAS PROTEGIDAS

Códigos			Nombre del humedal	INZH	Catálogo CyL	RAMSAR	Sup. (ha)	Municipio
Segmento de lago (DU-)	Humedal (DU-)	Masa de agua (DU-)						
600023	5500312		El Barquillo de la Laguna	NO	SI	NO	4,1	Solana de Ávila
600024	5500311		Laguna del Chorrito	NO	SI	NO	0,3	Solana de Ávila
600026	5500362		Laguna Redonda	SI	NO	NO	15,8	San Juan de Encinilla
600027	5500310		Laguna La Tejera	SI	SI	NO	3	Huerta de Arriba
600028	5500309		Laguna de Haedillo	SI	SI	NO	2,1	Valle de Valdelaguna
600029	5500308		Laguna de Legua	SI	SI	NO	1,4	Huerta de Arriba
600030	5500307		Laguna La Laguna Grande	SI	SI	NO	3,8	Cabrillanes
600031	5500306		Laguna de las Verdes	SI	SI	NO	1,6	Cabrillanes
600032	5500344		Laguna de Lago	SI	NO	NO	0,7	San Emiliano
600033	5500305		Lago del Ausente	SI	SI	NO	4,4	Puebla de Lillo
600034	5500304		Lago de Isoba	SI	SI	NO	2,9	Puebla de Lillo
600035	5500303		Lagunas de los Hoyos de Vargas 1	SI	SI	NO	0,7	Boca de Huérgano
600036	5500302		Lagunas de los Hoyos de Vargas 2	SI	SI	NO	0,7	Boca de Huérgano
600037	5500301		Laguna La Laguna	SI	SI	NO	0,6	Truchas
600038	5500363		Laguna El Lago	SI	NO	NO	5,3	Truchas
600039	5500300		Laguna La Laguna	SI	SI	NO	1,2	Quintana y Congosto
600040	5500299		Laguna Chozas de Arriba	SI	SI	NO	10,3	Chozas de Abajo
600041	5500298		Laguna de Som	SI	SI	NO	0,8	Chozas de Abajo
600042	5500345		Laguna de Cal	SI	NO	NO	0,7	Valdevimbre
600043	5500297		Laguna del Rey	SI	SI	NO	2,5	Chozas de Abajo
600044	5500296		Laguna La Laguna	SI	SI	NO	4,4	Onzonilla
600045	5500295		Laguna Sentiz	SI	SI	NO	4,2	Valdepolo
600046	5500294		Laguna de Villagán	SI	SI	NO	8	Joarilla de las Matas
600047	5500293		Laguna de Villadangos de Páramo	NO	SI	NO	9,8	Villadangos del Páramo
600048	5500292		Laguna Grande de Bercianos del Real Camino	SI	SI	NO	17,4	Bercianos del Real Camino
600049	5500291		Laguna del Pueblo	NO	SI	NO	1,2	El Burgo Ranero
600050	5500290		Laguna Grajalejo de las Matas	SI	SI	NO	4,2	Villamorietel de las Matas
600051	5500289		Laguna Grande de Valverde-Enrique	NO	SI	NO	3,9	Valverde-Enrique
600052	5500288		Laguna de Linos	NO	SI	NO	0,8	Valverde-Enrique
600053	5500287		Laguna de los Picos	NO	SI	NO	0,1	Valverde-Enrique
600054	5500286		Laguna de Cifuentes	NO	SI	NO	0,5	Matanza
600055	5500285		Laguna del Gamonal	SI	SI	NO	1,7	Villabraz
600057	5500284		Pozo Butrero	NO	SI	NO	0,2	Boca de Huérgano
600058	5500283		Laguna Velaza	SI	SI	NO	0,9	El Burgo Ranero
600059	5500282		Laguna Vallejos	SI	SI	NO	5,1	Joarilla de las Matas
600061	5500281		Laguna Amor	SI	SI	NO	0,5	Izagre
600062	5500280		Lago de las Lomas	SI	SI	NO	2,3	Veilla del Río Carrión
600063	5500279		Laguna de Fuentes Carrionas	SI	SI	NO	3,3	Cervera de Pisuerga
600064	5500278		Lagunas del Ves	SI	SI	NO	2,3	Cervera de Pisuerga
600065	5500277		Lago del Pozo de Curavacas	SI	SI	NO	3	Cervera de Pisuerga
600066	5500276		Laguna del Pozo Oscuro	SI	SI	NO	0,5	Cervera de Pisuerga
600067	5500336	101110	Laguna de La Nava de Fuentes	SI	SI	SI	329,5	Fuentes de Nava
600068	5500275		Laguna del Deseo	SI	SI	NO	2	Fuentes de Nava
600069	5500274		Charca de Valdemudo	SI	SI	NO	11,4	Becerril de Campos
600070	5500273		Laguna de Ribas	SI	SI	NO	7,9	Ribas de Campos
600071	5500272		Charca de Besana	SI	SI	NO	4,2	San Cebrían de Campos
600072	5500271		Turbera del Ves	NO	SI	NO	1,5	Cervera de Pisuerga
600073	5500270		Turbera de Cantos	NO	SI	NO	0,4	Cervera de Pisuerga
600076	5500269		Laguna de Enmedio	SI	SI	NO	2,4	Santibáñez de la Peña
600077	5500268		Laguna de El Campillo	SI	SI	NO	3,1	Respnda de la Peña
600078	5500267		Laguna de Pradales	SI	SI	NO	8,1	Respnda de la Peña
600079	5500266		Laguna de Cabañas	NO	SI	NO	1,1	Osorno la Mayor
600080	5500265		Charca del Juncal	NO	SI	NO	0,7	Lantadilla
600081	5500264		Charca del Rosillo	NO	SI	NO	0,4	Requena de Campos
600082	5500263		Charca de Valdemora	NO	SI	NO	7,6	Boadilla del Camino
600083	5500262		Laguna de Ontanillas	NO	SI	NO	0,7	Frómista
600085	5500261		Laguna de Valchivita	NO	SI	NO	2	Piña de Campos
600086	5500260		Charca de los Corrales	NO	SI	NO	1,4	Amusco
600087	5500259		Charca de Arroyales	NO	SI	NO	0,9	San Cebrían de Campos
600088	5500258		Charca de Rueda	NO	SI	NO	1,6	San Cebrían de Campos
600089	5500257		Laguna del Lomo	NO	SI	NO	1,5	Amusco
600090	5500256		Charca de Fuentemimbre	NO	SI	NO	0,8	Amusco
600091	5500255		Charca del Tencario	NO	SI	NO	1	Ribas de Campos
600094	5500254		Charca de Reyerta	NO	SI	NO	0,9	Husillos
600095	5500253		Charca de Casa Blanca	NO	SI	NO	1,4	Villaumbrales
600096	5500252		Charca de la Raya	NO	SI	NO	0,9	Grijota
600097	5500251		Charca de las Casas del Rey	NO	SI	NO	0,5	Paredes de Nava
600098	5500250		Toja del Pescador	NO	SI	NO	0,5	Paredes de Nava
600099	5500249		Laguna de Abarca	NO	SI	NO	1,6	Abarca de Campos
600100	5500248		Charcas del Cruce - Charca 1	NO	SI	NO	1	Castromochó
600101	5500247		Charca de la Membrilla	NO	SI	NO	0,6	Capillas
600102	5500246		Charca del Arroyal	NO	SI	NO	0,7	Capillas
600103	5500245		Charca del Parporquero I	NO	SI	NO	0,4	Capillas
600104	5500244		Charca del Parporquero II	NO	SI	NO	0,5	Capillas
600105	5500243		Charca de Rosalejo	NO	SI	NO	0,3	Capillas
600106	5500242		Charca de la Esclusa nº 4	NO	SI	NO	0,7	Castil de Vela
600107	5500241		Laguna de Belmonte	NO	SI	NO	1,5	Belmonte de Campos
600108	5500240		Laguna de Boada	SI	SI	NO	5,3	Boada
600109	5500239		Laguna del Cristo	SI	SI	NO	25	Aldehuela de Yeltes
600110	5500238		Laguna de los Lavajares	SI	SI	NO	26,5	Rágama y Horcajo de las Torres
600111	5500237		Laguna de la Zarza	NO	SI	NO	11,6	Boada
600112	5500236		Charca de la Cervera	SI	SI	NO	9,9	Aldehuela de Yeltes
600113	5500235		Laguna Grande de Campanero	SI	SI	NO	3,2	Castillejo de Martín Viejo

Segmento de lago (DU-)	Códigos		Nombre del humedal	INZH	Catálogo CyL	RAMSAR	Sup. (ha)	Municipio
	Humedal (DU-)	Masa de agua (DU-)						
600114	5500234		Laguna de la Cervera	SI	SI	NO	6,1	Olmedo de Camaces (Hernardinos)
600115	5500233		Charca del Campo	SI	SI	NO	3,4	Sando
600118	5500232		Lagunas del Caballo Alba	SI	SI	NO	17	Villeguillo
600119	5500231		Laguna de las Eras	SI	SI	NO	7,4	Coca
600120	5500230		Laguna de la Iglesia	SI	SI	NO	6,3	Coca
600121	5500229		Laguna Lavajo Chico	SI	SI	NO	0,9	Martín Muñoz de las Posadas
600122	5500228		Laguna Lavajo Grande	SI	SI	NO	1,2	Martín Muñoz de las Posadas
600124	5500227		Laguna Pero Rubio	SI	SI	NO	0,2	Navas de Oro
600125	5500226		Laguna de la Magdalena	SI	SI	NO	1,2	Navas de Oro
600126	5500225		Laguna de la Vega	SI	SI	NO	2	Navas de Oro
600127	5500224		Laguna del Señor	SI	SI	NO	5	Gomezerracín
600128	5500223		Laguna de la Tenca	SI	SI	NO	27,3	Lastras de Cuéllar
600129	5500222		Laguna Lucía	SI	SI	NO	7,6	Hontalbilla
600130	5500221		Laguna Carrizal	SI	SI	NO	9,5	Lastras de Cuéllar
600131	5500220		Laguna Muña	SI	SI	NO	7,1	Cantalejo
600132	5500219		Laguna de Navahornos	SI	SI	NO	8,1	Cantalejo
600133	5500218		Laguna Cespedosa	SI	SI	NO	0,6	Cantalejo
600134	5500217		Laguna de la Temblosa	SI	SI	NO	5,5	Cantalejo
600135	5500216		Laguna del Sapo	SI	SI	NO	1,1	Cantalejo
600136	5500215		Laguna de la Cerrada	SI	SI	NO	1,3	Cantalejo
600137	5500214		Laguna Navalagrulla	SI	SI	NO	0,3	Cantalejo
600138	5500213		Laguna de Navalayegua	SI	SI	NO	4,7	Cantalejo
600139	5500212		Laguna de Navaelsoto	SI	SI	NO	3,3	Cantalejo
600140	5500211		Laguna de Matisalvador	SI	SI	NO	1,8	Cantalejo
600141	5500210		Laguna de Navacormales	SI	SI	NO	0,9	Cantalejo
600142	5500209		Laguna del Sotillo Bajero	SI	SI	NO	0,6	Cantalejo
600143	5500208		Laguna de los Pollos	NO	SI	NO	0,1	Cantalejo
600144	5500207		Laguna de los Sotillos Encimeros	NO	SI	NO	0,1	Cantalejo
600145	5500206		Laguna de Barracalejo	NO	SI	NO	0,3	Fuenterrebollo
600146	5500205		Laguna de las Zorreras	NO	SI	NO	0,3	Fuenterrebollo
600147	5500204		Laguna de los Navamazos	NO	SI	NO	0,1	Fuenterrebollo
600148	5500203		Laguna de los Hombres	NO	SI	NO	0,2	Fuenterrebollo
600149	5500202		Laguna de la Tremedosa	NO	SI	NO	0,3	Fuenterrebollo
600150	5500201		Laguna de Navalisteva	NO	SI	NO	0,1	Fuenterrebollo
600151	5500200		Laguna Grande	SI	SI	NO	1,7	Navalilla
600153	5500199		Laguna Larga	SI	SI	NO	1,3	Covalada
600154	5500198		Laguna Helada	SI	SI	NO	2,5	Covalada
600155	5500197		Laguna Negra	SI	SI	NO	3,4	Vinuesa
600156	5500196		Laguna Cebollera	SI	SI	NO	3,2	Sotillo del Rincón
600157	5500195		Laguna de Cabezadas	SI	SI	NO	1,9	Noviercas
600158	5500194		Laguna de los Llanos de la Herrada	SI	SI	NO	16,3	Los Rábanos
600159	5500193		Laguna de la Dehesa I	SI	SI	NO	3,5	Cubo de la Solana
600160	5500192		Laguna de la Dehesa II	SI	SI	NO	1,1	Cubo de la Solana
600161	5500191		Laguna Majada Lobito o El Mojonazo	SI	SI	NO	5,5	Cubo de la Solana
600162	5500190		Laguna del Chorradero	SI	SI	NO	0,9	Cubo de la Solana
600163	5500189		Laguna Honda	SI	SI	NO	0,7	Alconaba
600164	5500188		Laguna Herrera	SI	SI	NO	4,7	Aldealfuente
600165	5500187		Laguna del Ojo	SI	SI	NO	4,7	Aldealfuente
600166	5500186		Laguna de la Sima	SI	SI	NO	3,5	Miño de Medinaceli
600167	5500185		Laguna Cerrada	NO	SI	NO	0,5	Baraona
600168	5500184		Laguna del Ojo	SI	SI	NO	0,7	Baraona
600169	5500183		Laguna del Hornillo	NO	SI	NO	1,8	Covalada
600170	5500182		Laguna del Mojón Alto	NO	SI	NO	0,3	Covalada
600171	5500181		Laguna Mansegosa	NO	SI	NO	0,4	Covalada
600172	5500180		Laguna Verde	NO	SI	NO	0,1	Vinuesa
600173	5500179		Lagunas del Castillo - 1	NO	SI	NO	1,4	El Royo
600174	5500178		Laguna de los Llanos	SI	SI	NO	4,7	Almarza
600175	5500177		Laguna de El Royo	SI	SI	NO	1,6	El Royo
600177	5500176		Laguna de Villaciervitos	NO	SI	NO	0,3	Villaciervos
600178	5500175		Laguna de la Hinojosa	NO	SI	NO	51,6	El Royo
600180	5500174		Lavajo de las Lavanderas	SI	SI	NO	11,2	Carpio
600181	5500173		Lagunas Reales 2	SI	SI	NO	7,5	Medina del Campo
600182	5500172		Lagunas Reales 1	SI	SI	NO	4,7	Medina del Campo
600183	5500171		Lagunas de Medina del Campo	SI	SI	NO	0,8	Medina del Campo
600184	5500170		Laguna de La Zarza	SI	SI	NO	1,5	La Zarza
600185	5500169		Bodón Blanco	SI	SI	NO	7,9	Bocigas
600186	5500168		Bodón Juncial	SI	SI	NO	6,7	Bocigas
600188	5500343	101104	Laguna de Lacillos	SI	SI	NO	14	Porto
600189	5500346		Laguna de Ventosa	SI	NO	NO	1,3	Galende
600190	5500347		Laguna de Cubillas	SI	NO	NO	0,3	Trefacio
600191	5500167		Lagunas de Camposagrado 2	SI	SI	NO	1,5	Porto
600192	5500166		Lagunas de Camposagrado 1	SI	SI	NO	1,3	Porto
600193	5500165		Lagunas de la Clara 2	SI	SI	NO	1,2	Porto
600194	5500164		Lagunas de la Clara 1	SI	SI	NO	4,2	Porto
600195	5500163		Laguna Roya	SI	SI	NO	2,3	Galende
600196	5500162		Laguna del Cuadro	SI	SI	NO	2,5	Galende
600197	5500161		Lagunas de Mancas	SI	SI	NO	3,1	Galende
600198	5500341	101105	Laguna de Sotillo	SI	SI	NO	9,1	Cobrerros
600199	5500001	101101	Lago de Sanabria	SI	SI	NO	348,8	Galende
600200	5500160		Laguna de la Paviosa	SI	SI	NO	3,3	Villarrín de Campos
600201	5500159	101114	Laguna de Villardón	SI	SI	NO	2,4	Villarrín de Campos
600202	5500158	101114	Laguna San Pedro (Villarrín)	SI	SI	SI	12,2	Villarrín de Campos
600203	5500337	101107	Laguna de las Salinas (Lagunas de	SI	SI	SI	66,3	Villafáfila, Villarrín de Campos

MEMORIA – VERSIÓN PARA CONSULTA PÚBLICA – 5. ZONAS PROTEGIDAS

Segmento de lago (DU-)	Códigos		Nombre del humedal	INZH	Catálogo CyL	RAMSAR	Sup. (ha)	Municipio
	Humedal (DU-)	Masa de agua (DU-)						
			Villafáfila)					
600204	5500157		Laguna Parva (Salina Pequeña)	SI	SI	NO	4,5	Villafáfila
600205	5500002	101102	Salina Grande (Lagunas de Villafáfila)	SI	SI	SI	199	Villafáfila
600206	5500338	101103	Laguna de Barrillos (Lagunas de Villafáfila)	SI	SI	SI	112,2	Villafáfila, Revellinos
600207	5500156	101113	Laguna de las Paneras	SI	SI	SI	4,1	Revellinos
600208	5500155	101113	Laguna de la Rosa (Salina 1)	SI	SI	SI	3,8	Revellinos
600209	5500154	101113	Laguna de la Fuente (Salina 2)	SI	SI	SI	3,6	Revellinos
600210	5500153		Salina 3	SI	SI	NO	0,4	Revellinos
600211	5500152		Laguna de Castrillo	SI	SI	NO	10,5	Toro
600212	5500151		Laguna Pedriña	SI	SI	NO	4,4	Porto
600213	5500150		Laguna de las Sanguijuelas	NO	SI	NO	0,1	Galende
600214	5500149		Laguna del Padornelo-1	SI	SI	NO	1	Lubán
600215	5500148		Laguna del Padornelo-2	SI	SI	NO	0,7	Porto
600216	5500147		Laguna de Carros	SI	SI	NO	1,8	Galende
600217	5500146		Laguna de las Salinas	SI	SI	NO	0,9	San Justo
600218	5500145		Lagunas Herbosas 1	SI	SI	NO	0,2	Porto
600219	5500144		Laguna de Aguas Cernidas	NO	SI	NO	1,9	Porto
600220	5500143		Laguna de Patos	NO	SI	NO	1	Porto
600221	5500142		Laguna de Fueyo Grande	NO	SI	NO	0,6	Porto
600222	5500141		Laguna de los Peces	SI	SI	NO	13	Galende
600223	5500140		Laguna del Payón	SI	SI	NO	0,9	Galende
600224	5500139		Turbera de la Clara	NO	SI	NO	2,4	Porto
600225	5500138		Turbera de Puente Porto	NO	SI	NO	13,4	Porto
600226	5500137		Turbera de Majadavieja	NO	SI	NO	24,1	Porto
600227	5500136		Turbera de la Debesa	NO	SI	NO	1,2	Galende
600228	5500135		Turbera de Camposagrado	NO	SI	NO	12,5	Porto
600229	5500134		Turbera de Lacillo	NO	SI	NO	3	Porto
600230	5500133		Turbera de Aguas Cernidas	NO	SI	NO	1,9	Porto
600231	5500132		Turbera de las Sanguijuelas	SI	SI	NO	1,5	Galende
600232	5500131		Turbera de la Roya	NO	SI	NO	2	Galende
600233	5500130		Turbera de Maseirón	NO	SI	NO	6	Porto
600234	5500129		Turberas del Alto Tera	NO	SI	NO	18,8	Porto
600235	5500128		Turbera del Geijo	NO	SI	NO	9,9	Porto
600236	5500127		Turbera de Covadosos	NO	SI	NO	13,1	Galende
600237	5500126		Turbera de la Barrosa	NO	SI	NO	9,4	San Justo
600238	5500125		Turbera del Padornelo-1	NO	SI	NO	1,4	Porto
600239	5500124		Turbera del Padornelo-2	NO	SI	NO	1,1	Porto
600241	5500339	101109	Embalse de Cárdena	SI	SI	NO	18,9	Galende y Porto
600246	5500123		Laguna Bamba	SI	SI	NO	1	Tapioles
600247	5500122	101113	Laguna Molino Sanchón	SI	SI	SI	6,4	Villafáfila
600248	5500121	101113	Laguna Parva	SI	SI	SI	2,9	Villafáfila
600249	5500120		Laguna Vallor	SI	SI	NO	0,3	Manganeses de la Lampreana
600250	5500119		Laguna de las Alcantarillas	SI	SI	NO	1,1	Manganeses de la Lampreana
600251	5500118		Laguna Honda	SI	SI	NO	1,3	Villalba de la Lampreana
600252	5500117		Laguna de las Higüillas	SI	SI	NO	2,2	Pajares de la Lampreana
600253	5500116		Laguna Grima	SI	SI	NO	1,1	Pajares de la Lampreana
600254	5500115		Laguna Sierna	NO	SI	NO	0,5	Piedrahita de Castro
600255	5500114		Laguna Grande de Manganeses	NO	SI	NO	2	Manganeses de la Lampreana
600256	5500113	101113	Laguna de la Vega	NO	SI	SI	8,4	Villafáfila
600257	5500112		Laguna de Arbellina	NO	SI	NO	1,7	Villafáfila
600258	5500111		Tres Lagunas	NO	SI	NO	4,7	Villarrín de Campos
600259	5500110		Laguna Barrosa	NO	SI	NO	0,9	Manganeses de la Lampreana
600275	5500109		Laguna Larga	SI	NO	NO	1,4	Cebanico
600276	5500108		Redonda, Laguna	SI	NO	NO	1,8	Cebanico
600277	5500107		La Laguna	SI	NO	NO	1,9	Cubillas de Rueda
600278	5500106		Laguna Latorre	SI	NO	NO	1,3	Congosto de Valdavia
600279	5500105		Gallega, Laguna	SI	NO	NO	3,7	Villamejil
600280	5500104		Barreras, Laguna	SI	NO	NO	0,8	Benavides
600281	5500103		Polaina, Laguna	SI	NO	NO	1	Benavides
600282	5500102		Arriba, Laguna de	SI	NO	NO	0,6	Villadangos del Páramo
600283	5500101		Gente, Laguna	SI	NO	NO	1,1	Valdepolo
600284	5500100		Cantos, Laguna de	SI	NO	NO	1,5	Valdepolo
600285	5500099		Rueda, Laguna de	SI	NO	NO	0,6	Valdepolo
600286	5500098		Diel, Laguna	SI	NO	NO	1,9	Valdepolo
600287	5500097		Laguna Diez	SI	NO	NO	1,1	Pozza de la Vega
600288	5500096		Páramo, Laguna del	SI	NO	NO	1,7	Villazanzo de Valderaduey
600289	5500095		Grande de Renedo, Laguna	SI	NO	NO	0,5	Saldaña
600290	5500094		Páramo, Laguna El	SI	NO	NO	0,8	Santervás de la Vega
600291	5500348		Grande, Laguna	SI	NO	NO	2,8	Villameriel y Sotobañado y Priorato
600292	5500093		Laguna Hijosa	SI	NO	NO	2,3	Santa Cruz de Boedo
600293	5500092		Cerra, Laguna de la	SI	NO	NO	0,3	Santa Cruz de Boedo y Herrera de Pisuergra
600294	5500091		San Martín del Monte, Laguna de	SI	NO	NO	3,9	Villameriel
600295	5500349		Cernea, Laguna	SI	NO	NO	0,7	Santacoloma de Somoza
600296	5500364		Pedredo, Laguna de	SI	NO	NO	2,5	Santacoloma de Somoza
600297	5500350		La Chana, Laguna	SI	NO	NO	0,6	Lucillo
600298	5500090		Moral, Laguna del	SI	NO	NO	4,3	Villares de Érbigo
600299	5500089		Cacho, Laguna del	SI	NO	NO	0,4	Bustillo del Páramo
600300	5500088		Satanas, Laguna de	SI	NO	NO	1,2	Bustillo del Páramo
600301	5500087		Sordón, Laguna	SI	NO	NO	2,2	San Pedro Bercianos
600302	5500086		Quintanales, Laguna de los	SI	NO	NO	3,4	Bercianos del Páramo
600303	5500085		Leche, Laguna	SI	NO	NO	1,3	Bercianos del Páramo
600304	5500084		Dalga, Laguna	SI	SI	NO	0,8	Laguna Dalga
600305	5500083		Ibera, Laguna	SI	NO	NO	0,8	Mansilla de las Mulas
600306	5500082		Redós, Laguna del	SI	NO	NO	0,9	El Burgo Ranero

Segmento de lago (DU-)	Códigos		Nombre del humedal	INZH	Catálogo CyL	RAMSAR	Sup. (ha)	Municipio
	Humedal (DU-)	Masa de agua (DU-)						
600307	5500081		Hontanar, Laguna de	SI	NO	NO	2,3	Santervás de la Vega
600308	5500080		La Calva, Laguna de	SI	NO	NO	1,8	Laguna Dalga
600309	5500079		Zotes del Páramo 1, Laguna de	SI	NO	NO	1,3	Zotes del Páramo
600310	5500078		Zotes del Páramo 2, Laguna de	SI	NO	NO	1,8	Zotes del Páramo
600311	5500077		Villasinda, Laguna de	SI	NO	NO	1,8	Matadeón de los Oteros
600312	5500076		Valdecastillo, Laguna de	SI	NO	NO	0,6	Valverde-Enrique
600313	5500075		Rebollar, Laguna de	SI	NO	NO	4	Joarilla de las Motas, Monasterio de Vega
600314	5500351		Corcos, Laguna	SI	NO	NO	0,4	Mayorga y Matanza
600315	5500074		Laguna de la Vega	SI	NO	NO	4,7	Matilla de Arzón (Monte y Vega de la Mata)
600316	5500352		Requejada, Laguna	SI	NO	NO	0,3	Figueruela de Arriba
600317	5500353		Italiano, Laguna del	SI	NO	NO	1,6	Melgar de Tera
600318	5500354		Aguayo de las Pariciones	SI	NO	NO	2,4	Melgar de Tera
600319	5500355		Perro, Laguna del	SI	NO	NO	0,5	Melgar de Tera
600320	5500073		Laguna de la Carrola	SI	NO	NO	2,3	Quintanilla del Monte
600321	5500072		Cabrerros del Monte, Navajos de	SI	NO	NO	1,1	Cabrerros del Monte
600322	5500071		Laguna de Amaldos	SI	NO	NO	0,9	Villalpando
600323	5500070		Pozoviejo, Laguna del	SI	NO	NO	0,4	Palazuelo de Vedija
600324	5500342	101108	Laguna de Boada de Campos	SI	NO	NO	61,8	Boada de Campos
600325	5500356		Pedrosa, Laguna de	SI	NO	NO	0,9	Figueruela de Arriba
600326	5500357		Campo, Laguna del	SI	NO	NO	0,4	Lasacino
600327	5500069		Laguna de Tras de Encinas	SI	NO	NO	0,2	Cotanes
600328	5500068		Cotanes 1, Lagunas de	SI	NO	NO	0,8	Cotanes
600329	5500067		Lagunas de Cotanes 2	SI	NO	NO	0,9	Cotanes
600330	5500066		Barrero Grande, El	SI	NO	NO	0,4	Villanueva de los Caballeros
600333	5500063		Laguna Ballesteros	SI	NO	NO	0,5	Torres del Carrizal
600334	5500062		Laguna de Villavendimio	SI	NO	NO	1,2	Villavendimio
600335	5500061		Laguna de la Sal	SI	NO	NO	0,3	Aldeamayor de San Martín
600336	5500060		Laguna de Duero, Laguna de	SI	NO	NO	4,4	Laguna de Duero
600337	5500059		Padilla de Duero, Laguna de	SI	NO	NO	4,1	Peñañiel
600338	5500058		Laguna de la Torre	SI	NO	NO	7,8	Aldealfuente
600339	5500057		Toro, Laguna de	SI	NO	NO	2,8	Portillo
600340	5500056		Las Lagunillas	SI	NO	NO	3,3	Medina del Campo
600341	5500055		Carravillas, Lavajo de	SI	NO	NO	20,7	Nueva Villa de las Torres
600342	5500054		Lavajo de la Nava	SI	NO	NO	15	Carpio
600343	5500053		Navahonda, Lavajo de	SI	NO	NO	5,2	Nueva Villa de las Torres
600344	5500052		Toribia, Lavajo	SI	NO	NO	0,8	San Vicente del Palacio
600345	5500051		Rabiosa 2, Lavajo	SI	NO	NO	7,6	San Vicente del Palacio
600346	5500050		Berenderos, Laguna de	SI	NO	NO	0,7	Velascálvaro
600347	5500049		Eriillas, Lavajo de las	SI	NO	NO	0,4	Carpio
600348	5500048		La Gran Hierba 2	SI	NO	NO	0,3	San Vicente del Palacio
600349	5500047		La Gran Hierba 3	SI	NO	NO	0,3	San Vicente del Palacio
600350	5500046		Rabiosa, Lavajo	SI	NO	NO	3,8	San Vicente del Palacio
600351	5500045		San Pelayo 1, Bodones	SI	NO	NO	1	Bocigas
600352	5500044		San Pelayo 2, Bodones	SI	NO	NO	0,7	Bocigas
600353	5500043		Grillo, Bodón del	SI	NO	NO	0,3	Bocigas
600354	5500042		Valdeperillán, Bodón de	SI	NO	NO	5,7	Fuente-Olmado
600355	5500041		El Navajo Grande	SI	NO	NO	3,8	Ramiro
600356	5500040		Valderruedas, Laguna de	SI	NO	NO	1,4	Coca
600357	5500039		Fuente Miñor, Laguna de	SI	NO	NO	5,4	Coca
600358	5500038		Bernuy, Laguna de	SI	NO	NO	2,6	Santiuste de San Juan Bautista
600359	5500037		Bodón Blanco	SI	NO	NO	0,2	Fuente el Olmo de Iscar
600360	5500036		Prado Navaca, Laguna del	SI	NO	NO	8,1	San Martín y Mudrián
600361	5500035		Navaza, Laguna de	SI	NO	NO	4,2	San Martín y Mudrián
600362	5500034		Bordal, Laguna del	SI	NO	NO	0,3	San Martín y Mudrián
600363	5500033		Conquezueta, Laguna de	SI	NO	NO	25,6	Miño de Medinaceli
600364	5500032		Prado de la Hermita, Laguna	SI	NO	NO	0,7	Palencia de Negrilla
600365	5500031		Grande, Laguna	SI	NO	NO	0,1	La Vellés
600366	5500030		Nueva, Laguna	SI	NO	NO	1,5	Pedrosillo el Ralo
600367	5500029		Bernardos, Laguna de	SI	NO	NO	1,1	Bernardos
600368	5500028		Villar de Gallimazo	SI	NO	NO	0,6	Villar de Gallimazo
600369	5500027		Regajal, Laguna del	SI	NO	NO	0,3	Donjimeno
600370	5500026		Polo, Laguna del	SI	NO	NO	0,1	Fontiveros
600371	5500025		Pinaderos, Laguna de	SI	NO	NO	0,1	Gimialcón
600372	5500024		Navarredonda, Laguna de	SI	NO	NO	0,5	Pedro-Rodríguez
600373	5500023		Pico, Laguna del	SI	NO	NO	0,1	Cabizuela
600374	5500022		Hoyo, Laguna del	SI	NO	NO	1,1	Cabizuela
600375	5500021		Saladas, Laguna de las	SI	NO	NO	1,5	San Pascual
600376	5500020		Llano, Laguna del	SI	NO	NO	1,6	Muñopedro
600377	5500019		Tesoro, Laguna del	SI	NO	NO	2,1	San Pascual
600378	5500018		Egido, Laguna del	SI	NO	NO	1,4	Riocabado
600379	5500017		Eras, Laguna de las	SI	NO	NO	0,8	Vega de Santa María
600380	5500016		Luminaria, Laguna de la	SI	NO	NO	2,7	El Oso
600381	5500015		Charca de los Carrizales	SI	SI	NO	0,2	Martín Muñoz de las Posadas
600382	5500014		Laguna-Rodrigo	SI	NO	NO	26,6	Santa María la Real de Nieva
600383	5500358		Campo, Charca del	SI	NO	NO	3,3	Carrascal del Obispo
600384	5500013		Carabias, Laguna de	SI	NO	NO	3,6	Larodrigo
600385	5500012		Taña, Laguna de	SI	NO	NO	12,9	Ávila
600386	5500359		Laguna de Tolbaños	SI	NO	NO	2,0	Tolbaños
600387	5500360		San Bartolomé, Laguna	SI	NO	NO	2,5	Maello
600388	5500361		Grande, Laguna	SI	NO	NO	0,1	Tenebrón
600389	5500011		La Laguna	SI	NO	NO	10,9	Muñana
600394	5500009		Laguna Carreto	NO	SI	NO	0,8	Cabrillanes
600396	5500008		Lagunas del Castillo-2	NO	SI	NO	0,2	El Royo

Códigos			Nombre del humedal	INZH	Catálogo CyL	RAMSAR	Sup. (ha)	Municipio
Segmento de lago (DU-)	Humedal (DU-)	Masa de agua (DU-)						
600397	5500007		Lagunas del Castillo-3	NO	SI	NO	0,1	El Royo
600398	5500006		Lagunas del Castillo-4	NO	SI	NO	0,2	El Royo
600399	5500005		Charcas del Cruce - Charca 2	NO	SI	NO	1	Castromocho
624356	5500335		Laguna Roya 2	NO	SI	NO	1,2	Galende
624800	5500334		Lagunas Herbosas 2	SI	SI	NO	0,2	Porto
624801	5500333		Laguna de Losteiros	SI	NO	NO	0,7	Porto
624802	5500332		Lagunilla de Cárdenas	SI	NO	NO	0,5	Lubián

Tabla 170. Resumen de humedales protegidos en la demarcación: Ramsar, Inventario Nacional de Zonas Húmedas y Catálogo de Zonas Húmedas de la JCyL.

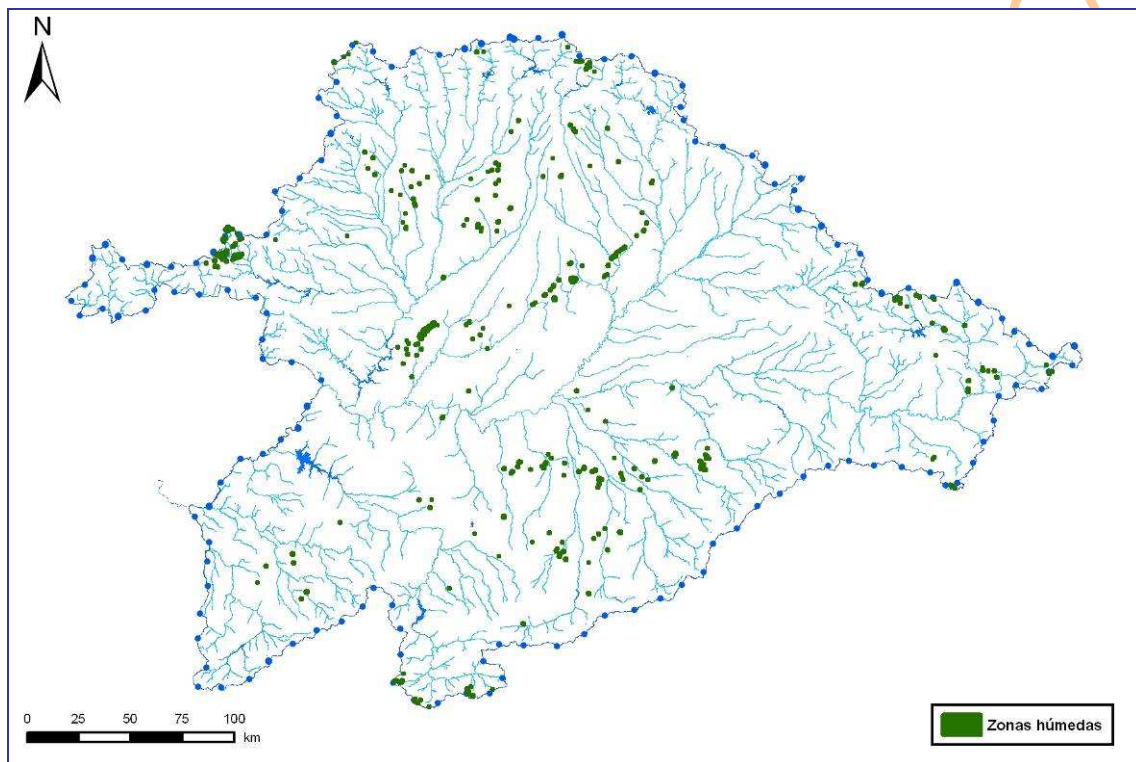


Figura 163. Humedales en la parte española de la demarcación hidrográfica del Duero. (Mapa 137).

BORRADOR