

GOBIERNO DE ESPAÑA

MINISTERIO DE MEDIO AMBIENTE Y MEDIO RURAL Y MARINO

CONFEDERACIÓN HIDROGRÁFICA DEL DUERO

PLAN HIDROLÓGICO

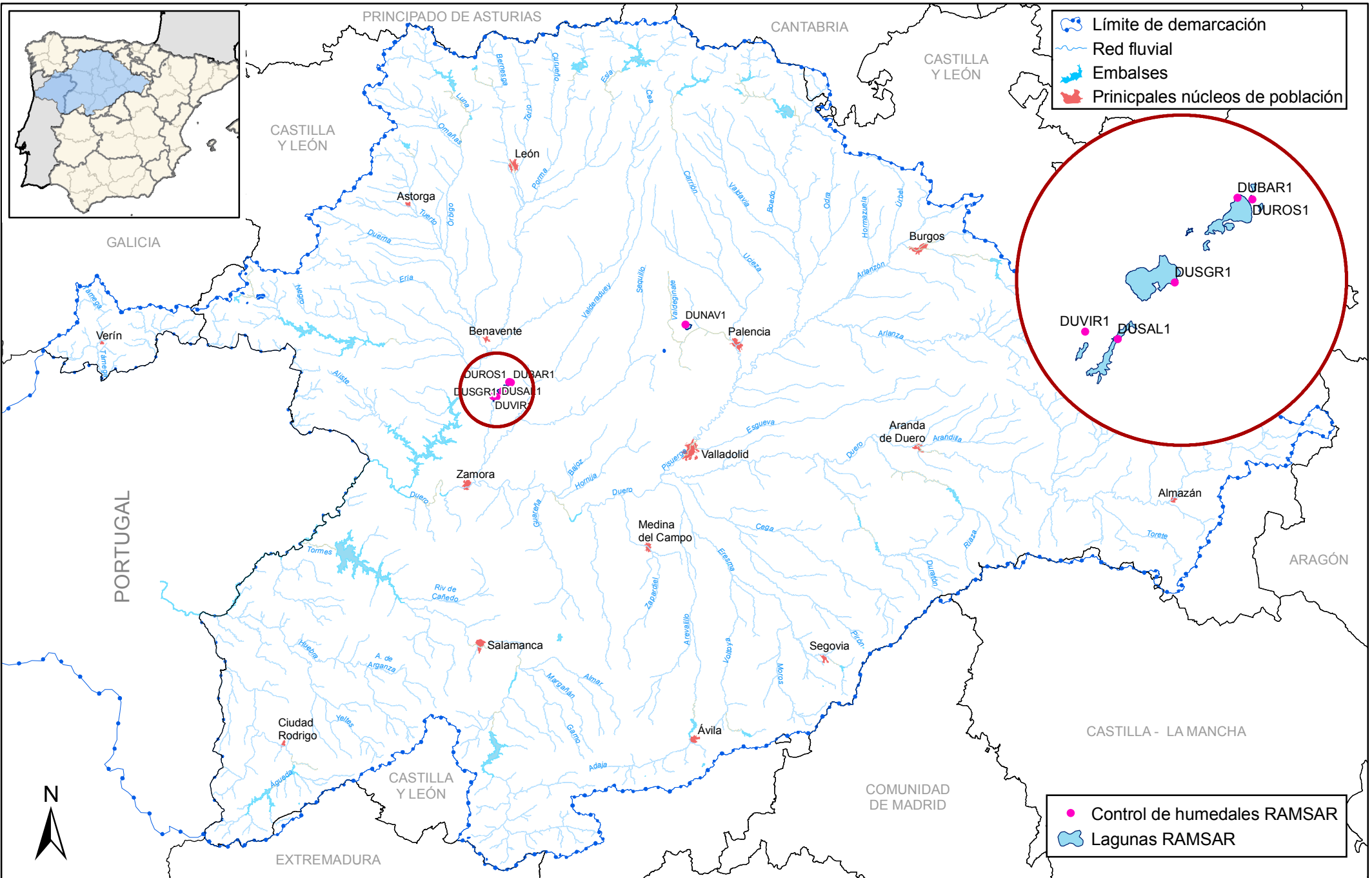
Título:
PUNTOS Y ZONAS DEL SUBPROGRAMA DE CONTROL DE ZONAS PROTEGIDAS DECLARADAS EN VIRTUD DE LA DIRECTIVA 91/271/CEE (SENSIBLES)

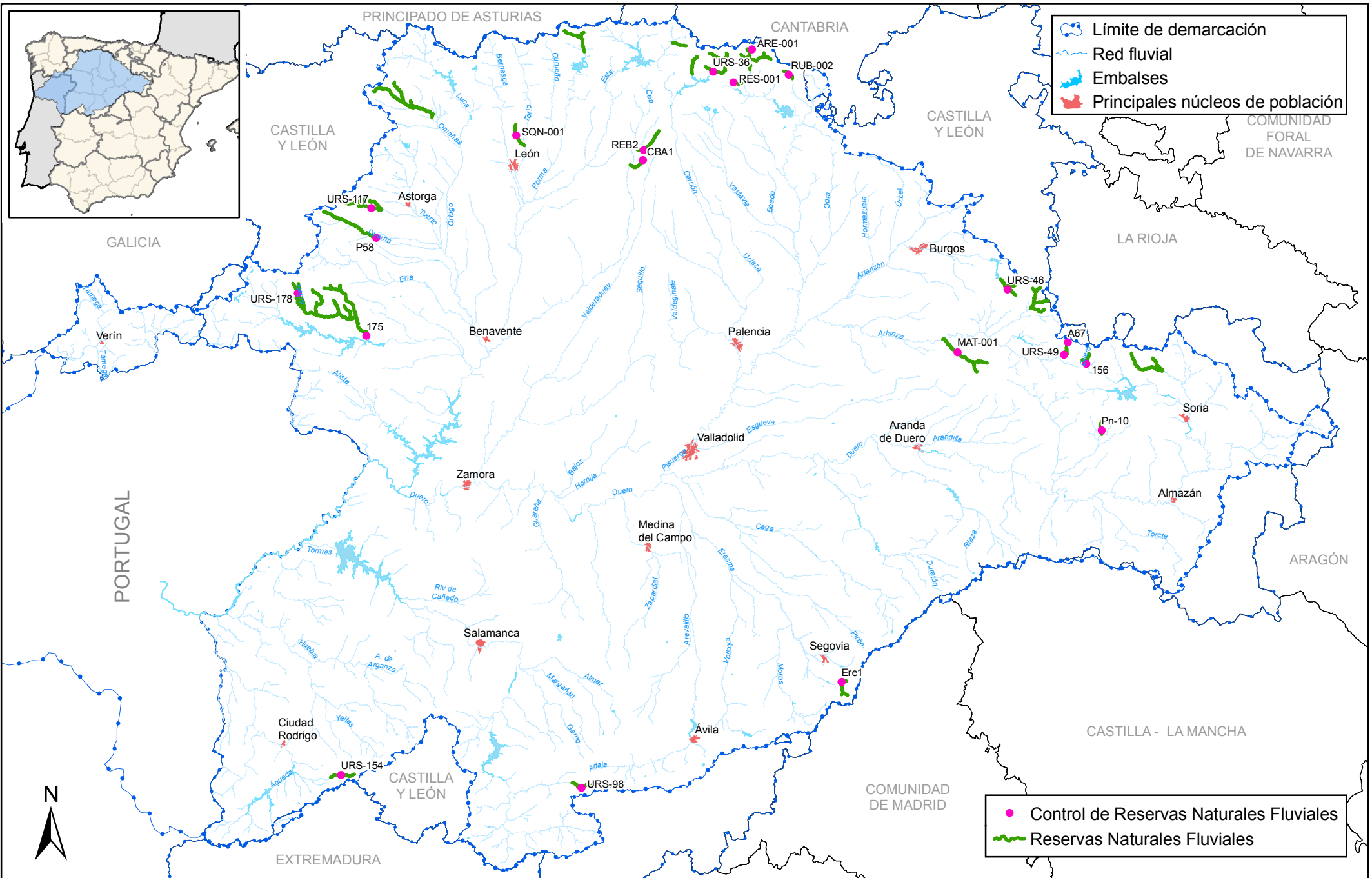
Nº de mapa:
153

Fecha de impresión: 15/09/2010
Fecha de composición: 15/09/2010
Fecha de información: 01/12/2009

Escala gráfica:







- Límite de demarcación
- Red fluvial
- Embalses
- Principales núcleos de población

- Control de Reservas Naturales Fluviales
- Reservas Naturales Fluviales



MINISTERIO DE MEDIO AMBIENTE Y MEDIO RURAL Y MARINO

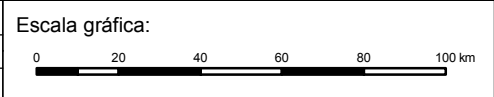
CONFEDERACIÓN HIDROGRÁFICA DEL DUERO

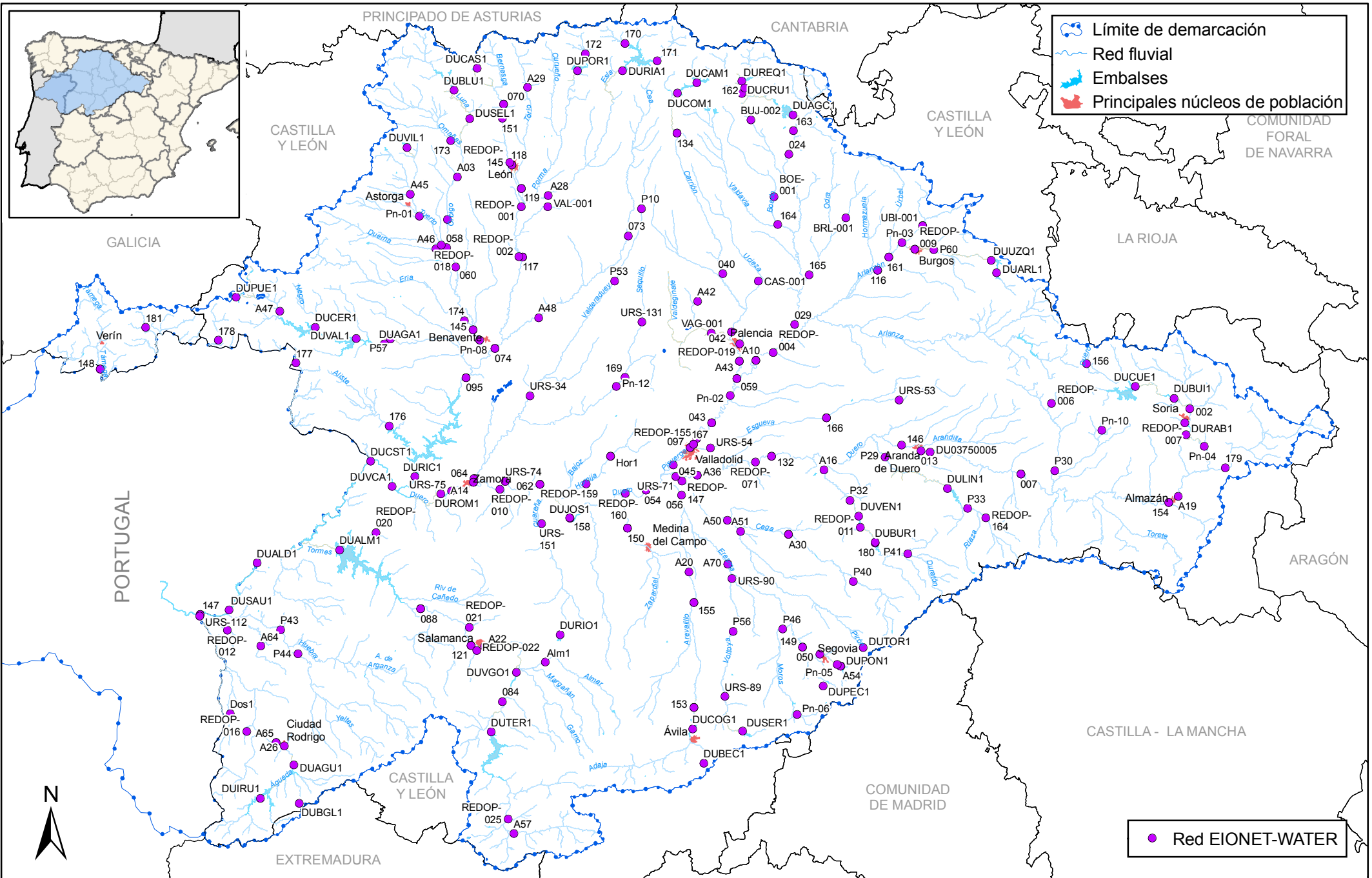
PLAN HIDROLÓGICO

Título:
PUNTOS Y ZONAS DEL SUBPROGRAMA DE CONTROL DE LAS RESERVAS NATURALES FLUVIALES

Nº de mapa:
156

Fecha de impresión: 16/09/2010
Fecha de composición: 16/09/2010
Fecha de información: 01/04/2010





MINISTERIO DE MEDIO AMBIENTE Y MEDIO RURAL Y MARINO

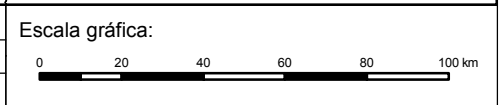
CONFEDERACIÓN HIDROGRÁFICA DEL DUERO

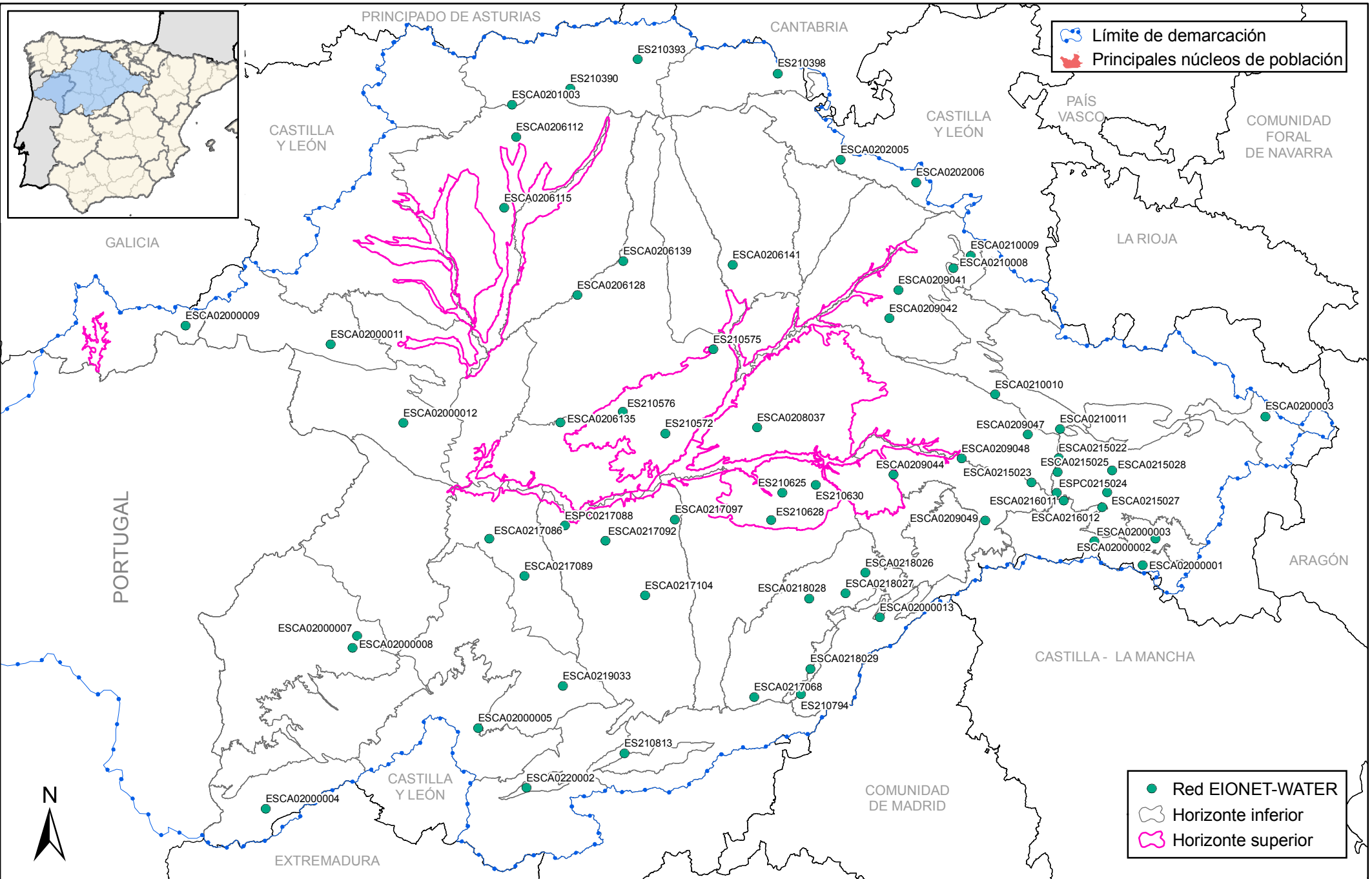
PLAN HIDROLÓGICO



Título:
ESTACIONES DE CONTROL DE AGUAS SUPERFICIALES QUE FORMAN PARTE DE LA EIONET-WATER




Nº de mapa:
157

Fecha de impresión: 16/09/2010
Fecha de composición: 16/09/2010
Fecha de información: 01/04/2010





 Límite de demarcación
 Principales núcleos de población

 Red EIONET-WATER
 Horizonte inferior
 Horizonte superior



GOBIERNO DE ESPAÑA
 MINISTERIO DE MEDIO AMBIENTE Y MEDIO RURAL Y MARINO

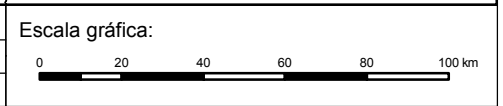
CONFEDERACIÓN HIDROGRÁFICA DEL DUERO

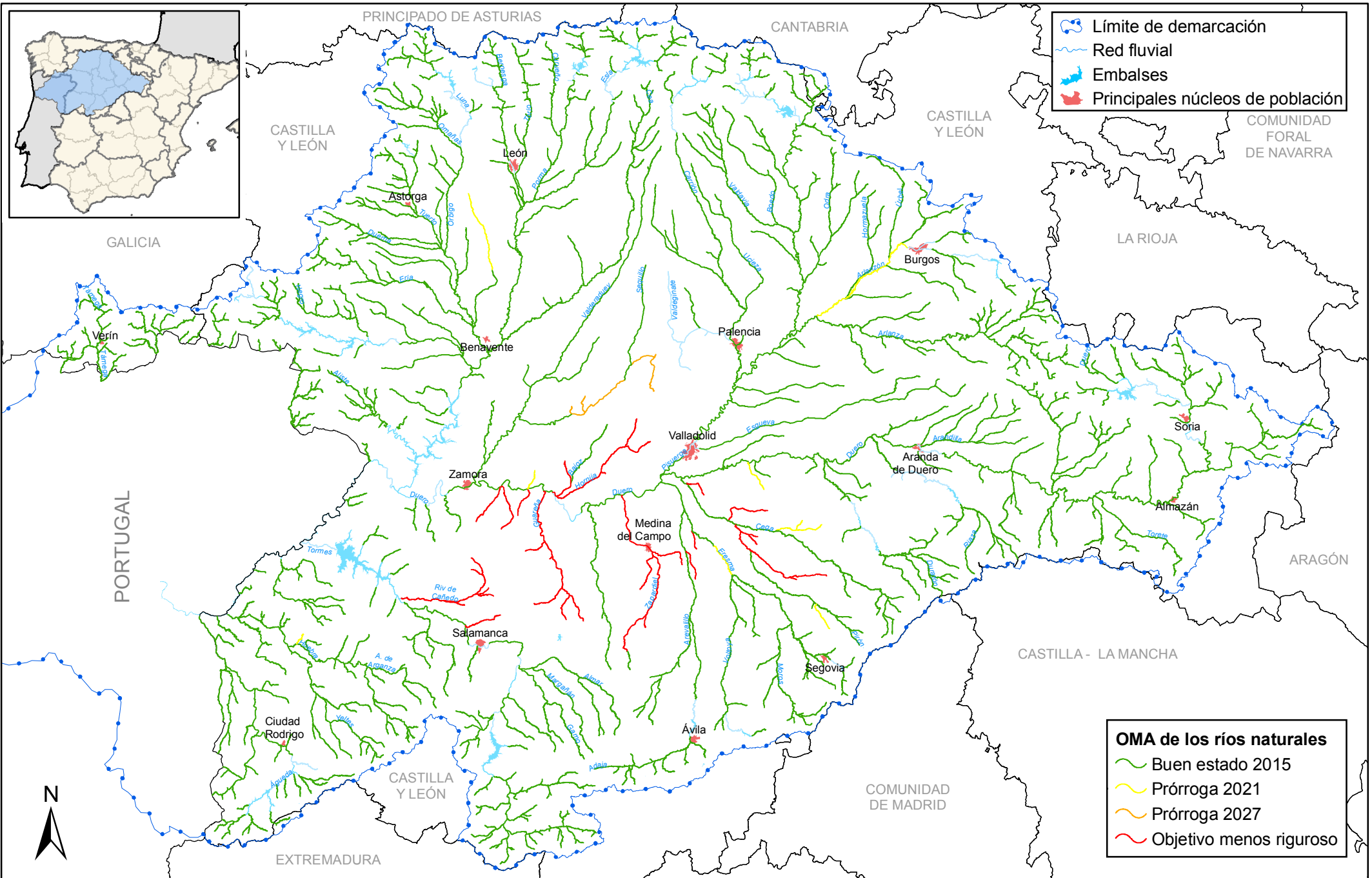
PLAN HIDROLÓGICO

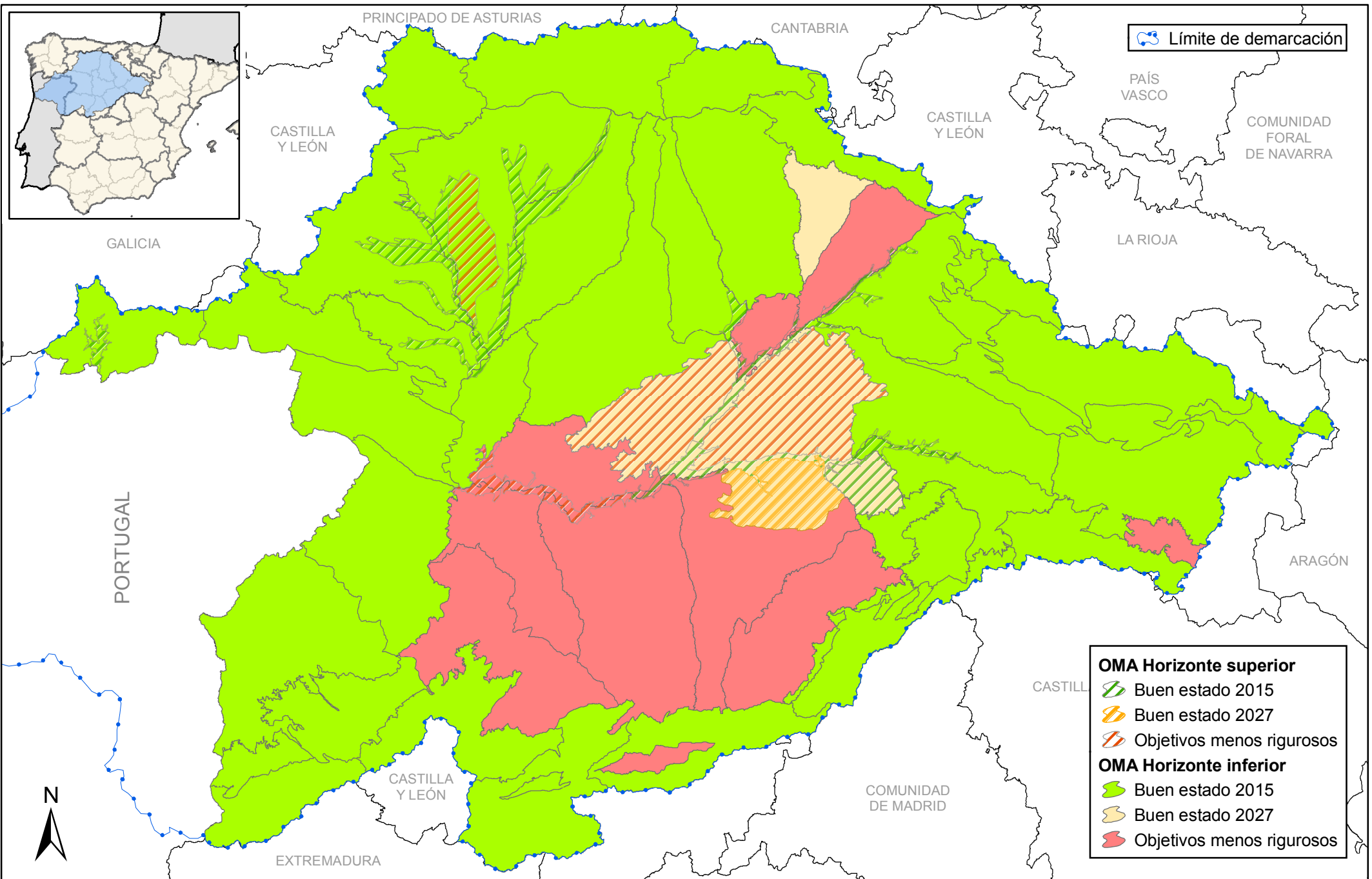
Título:
 ESTACIONES DE CONTROL DE AGUAS SUBTERRÁNEAS QUE FORMAN PARTE DE LA EIONET-WATER

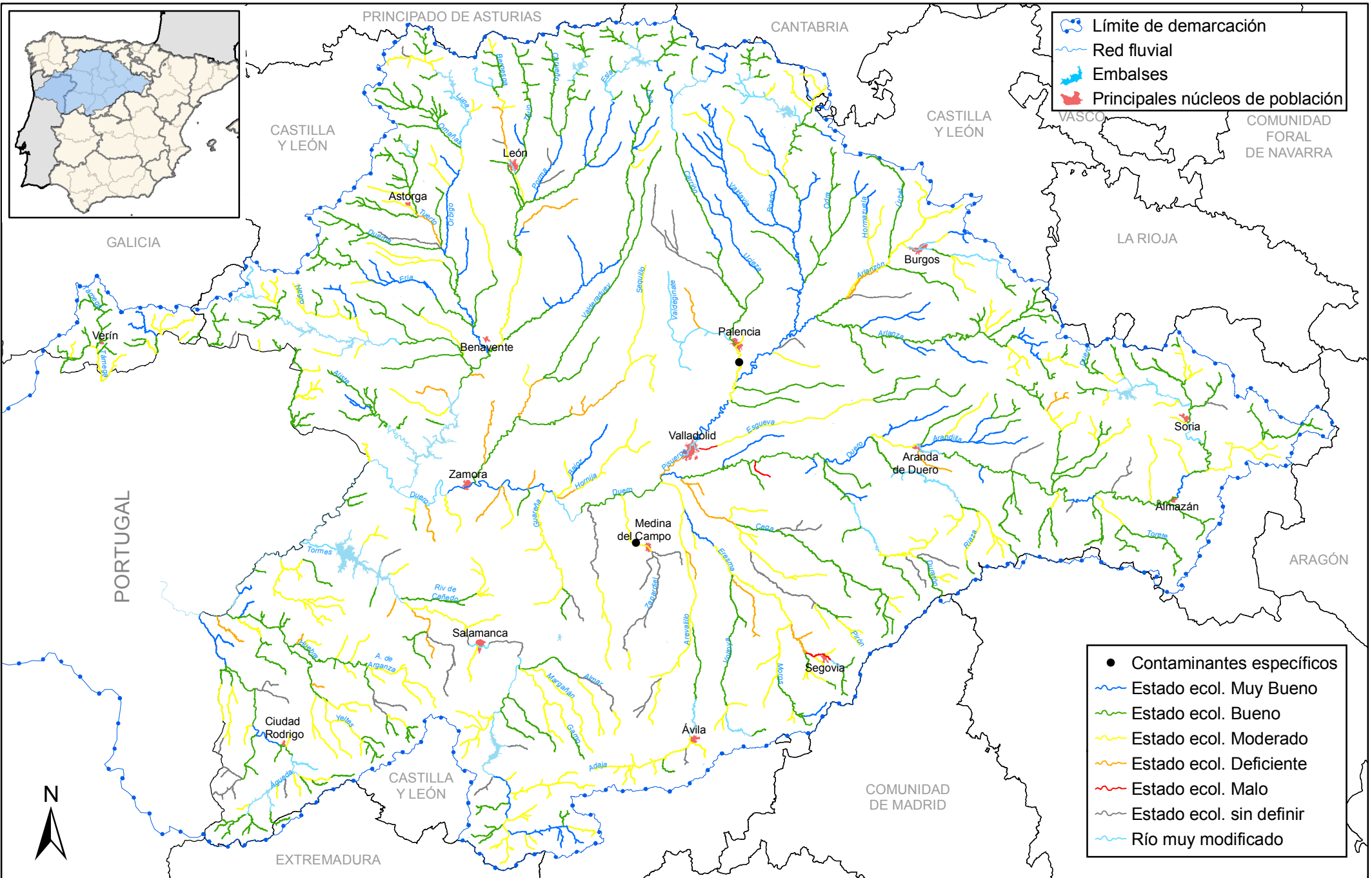
Nº de mapa:
 158

Fecha de impresión: 16/09/2010
 Fecha de composición: 16/09/2010
 Fecha de información: 01/07/2010









MINISTERIO DE MEDIO AMBIENTE Y MEDIO RURAL Y MARINO

CONFEDERACIÓN HIDROGRÁFICA DEL DUERO

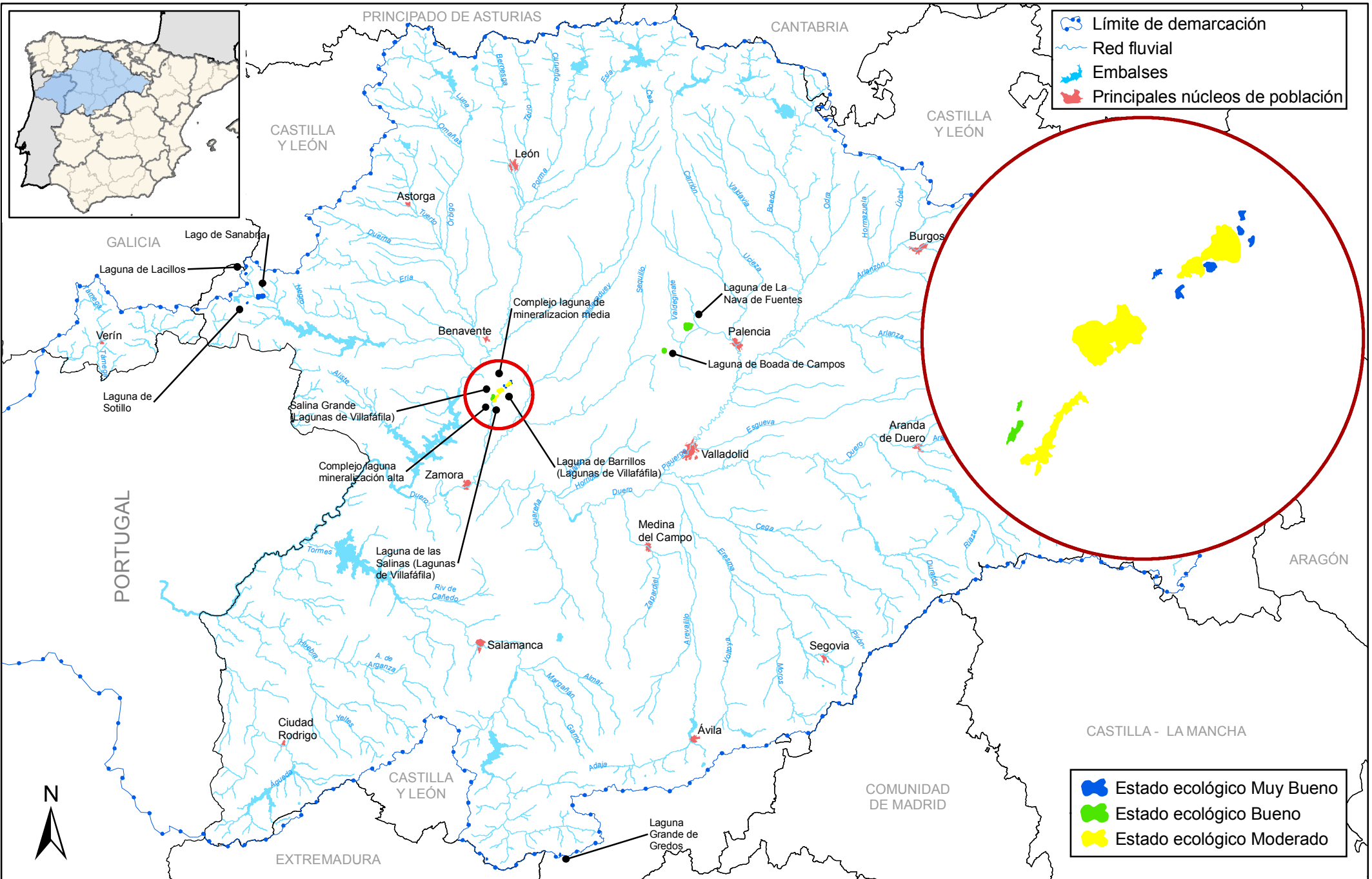
PLAN HIDROLÓGICO

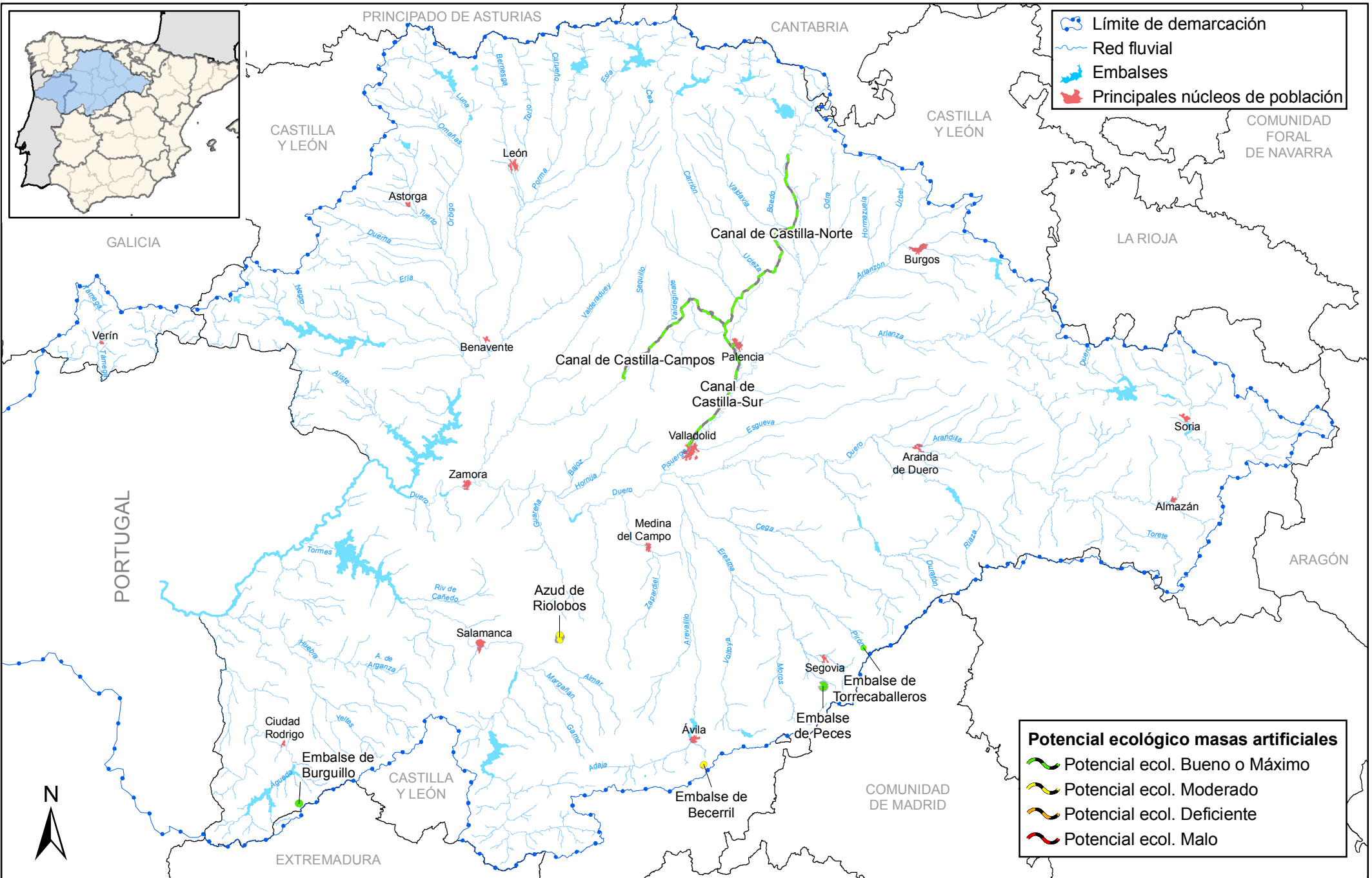
Título: ESTADO ECOLÓGICO DE LAS MASAS DE AGUA SUPERFICIAL NATURALES DE LA CATEGORÍA RÍO (AÑO 2009)

Nº de mapa: 162

Fecha de impresión: 17/09/2010
 Fecha de composición: 17/09/2010
 Fecha de información: 01/07/2010

Escala gráfica: 0 20 40 60 80 100 km





- Límite de demarcación
- Red fluvial
- Embalses
- Principales núcleos de población

Potencial ecológico masas artificiales

- Potencial ecol. Bueno o Máximo
- Potencial ecol. Moderado
- Potencial ecol. Deficiente
- Potencial ecol. Malo



MINISTERIO DE MEDIO AMBIENTE Y MEDIO RURAL Y MARINO

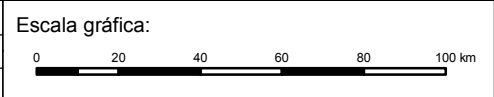
CONFEDERACIÓN HIDROGRÁFICA DEL DUERO

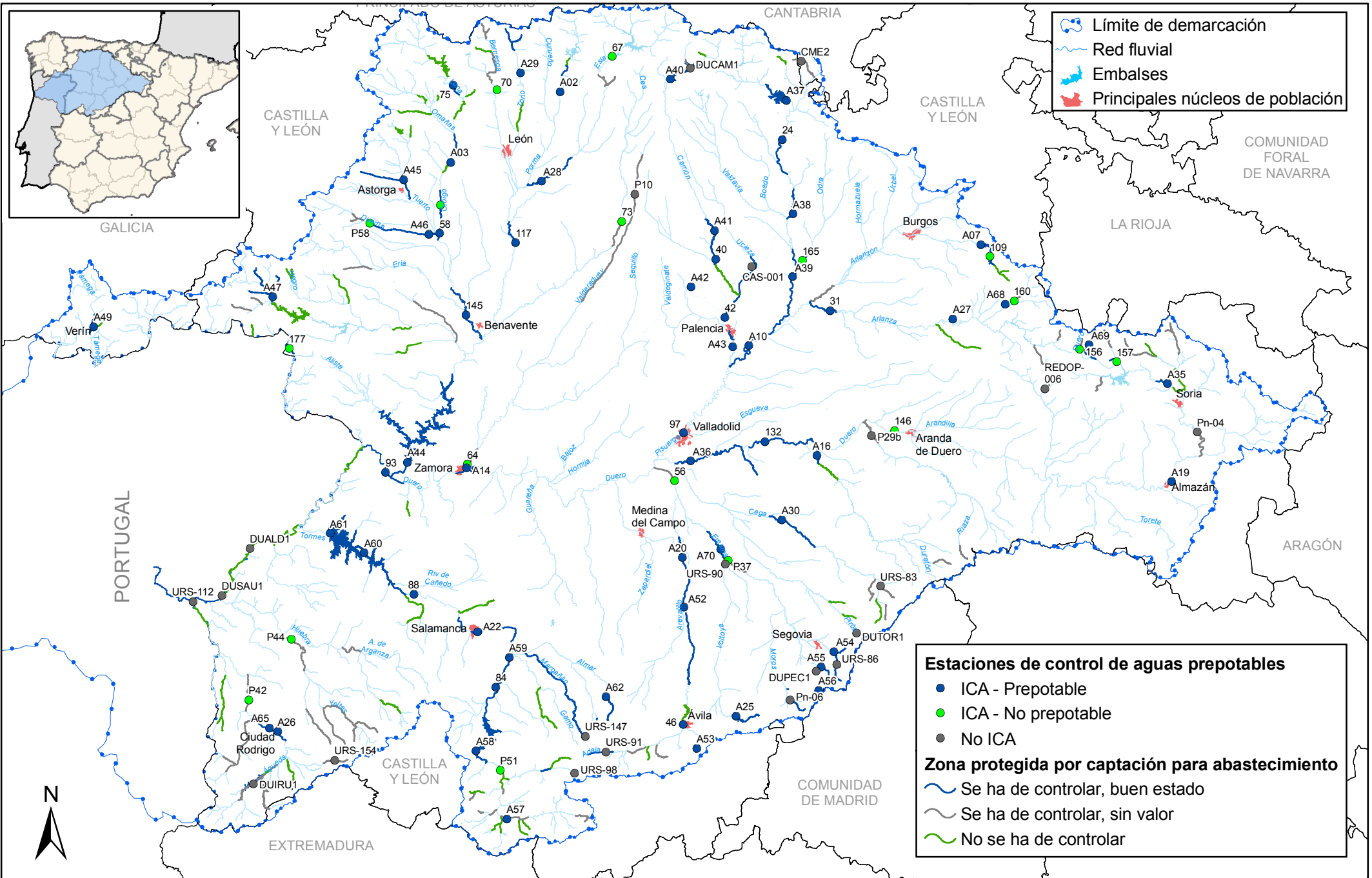
PLAN HIDROLÓGICO

Título: POTENCIAL ECOLÓGICO DE LAS MASAS DE AGUA SUPERFICIAL ARTIFICIALES (AÑO 2009)

Nº de mapa: 165

Fecha de impresión: 17/09/2010
 Fecha de composición: 17/09/2010
 Fecha de información: 01/07/2010





MINISTERIO DE MEDIO AMBIENTE Y MEDIO RURAL Y MARINO

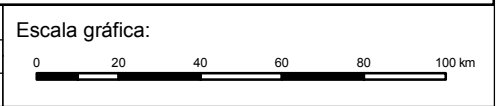
CONFEDERACIÓN HIDROGRÁFICA DEL DUERO

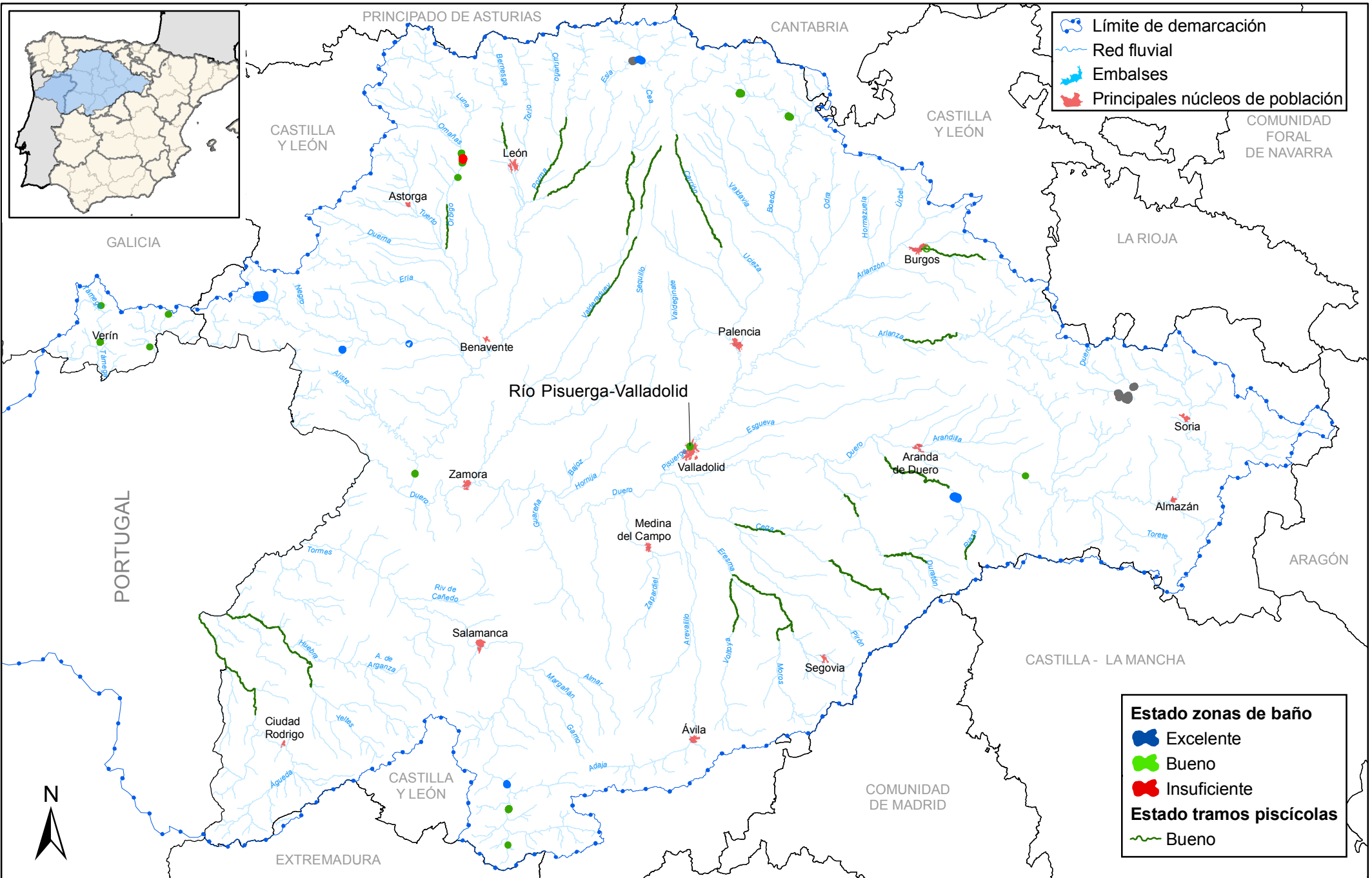
PLAN HIDROLÓGICO

Título: ESTADO DE LAS ZONAS DE CAPTACIÓN DE AGUA PARA USO HUMANO (AÑO 2008)

Nº de mapa: 166

Fecha de impresión: 24/11/2010
 Fecha de composición: 01/09/2010
 Fecha de información: 01/12/2008





MINISTERIO DE MEDIO AMBIENTE Y MEDIO RURAL Y MARINO

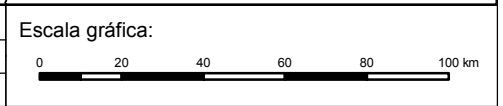
CONFEDERACIÓN HIDROGRÁFICA DEL DUERO

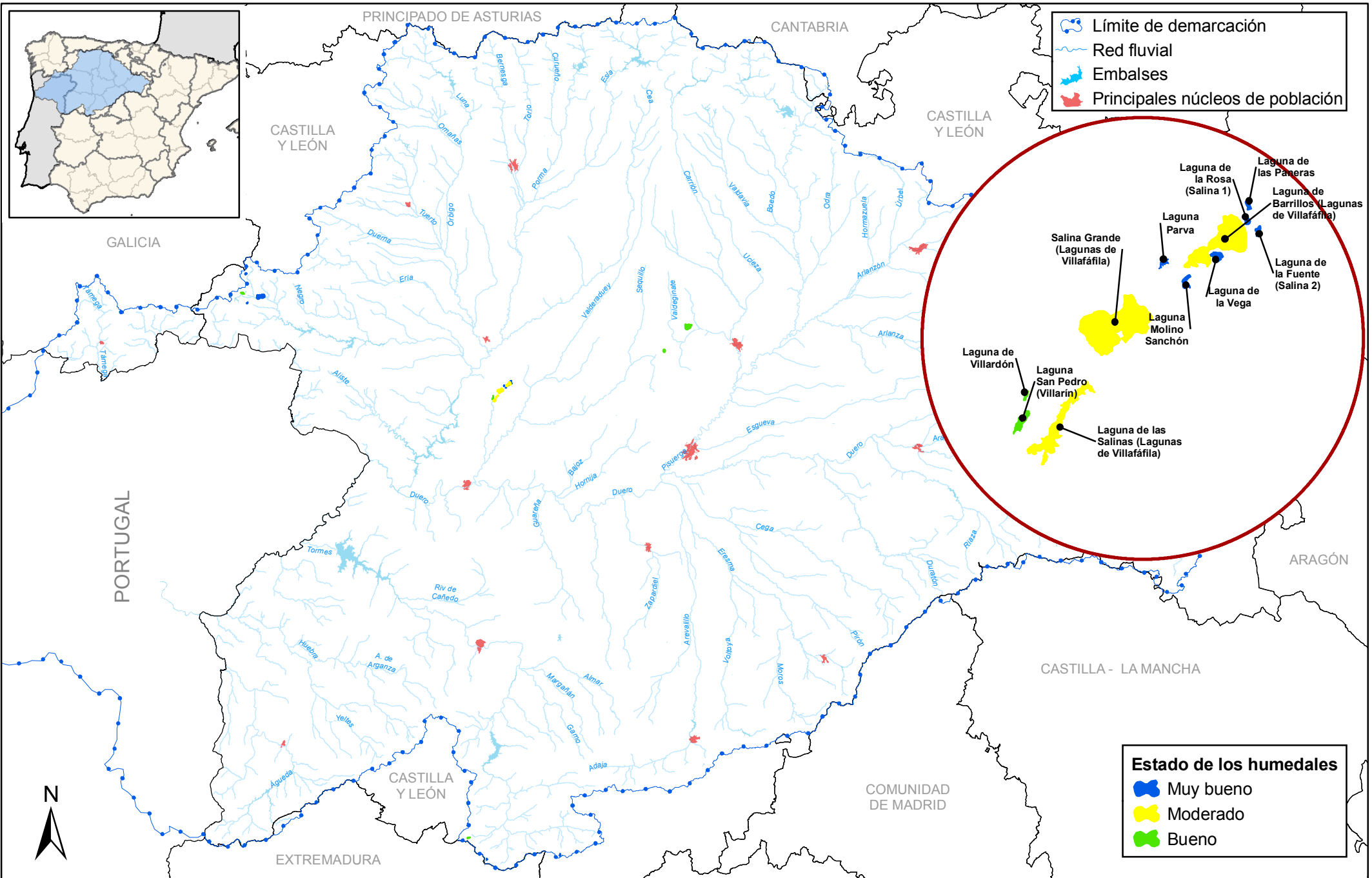
PLAN HIDROLÓGICO

Título:
ESTADO DE LOS TRAMOS DE PROTECCIÓN PARA LA VIDA DE LOS PECES Y DE LAS ZONAS DE BAÑO (AÑO 2008)

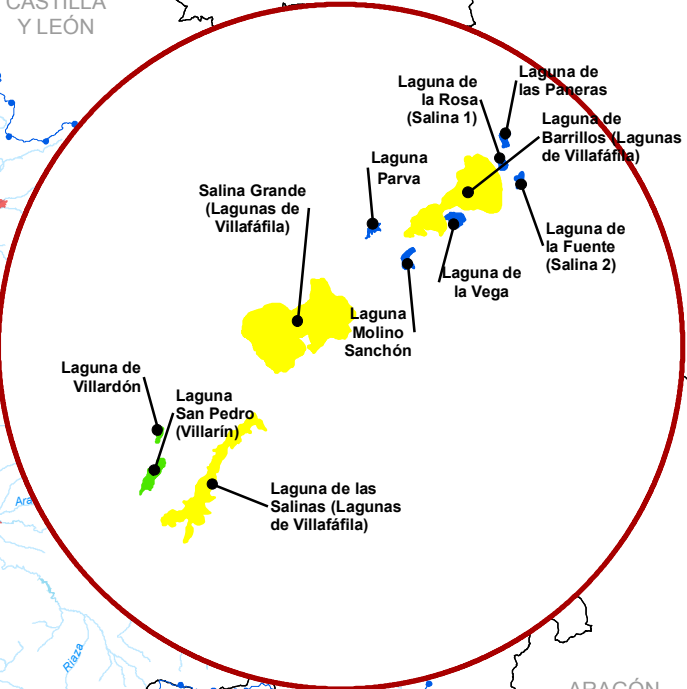
Nº de mapa:
167

Fecha de impresión: 01/02/2010
Fecha de composición: 22/12/2009
Fecha de información: 01/12/2008





- Límite de demarcación
- Red fluvial
- Embalses
- Principales núcleos de población



- Estado de los humedales**
- Muy bueno
 - Moderado
 - Bueno



MINISTERIO DE MEDIO AMBIENTE Y MEDIO RURAL Y MARINO

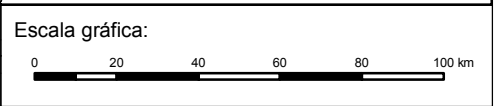
CONFEDERACIÓN HIDROGRÁFICA DEL DUERO

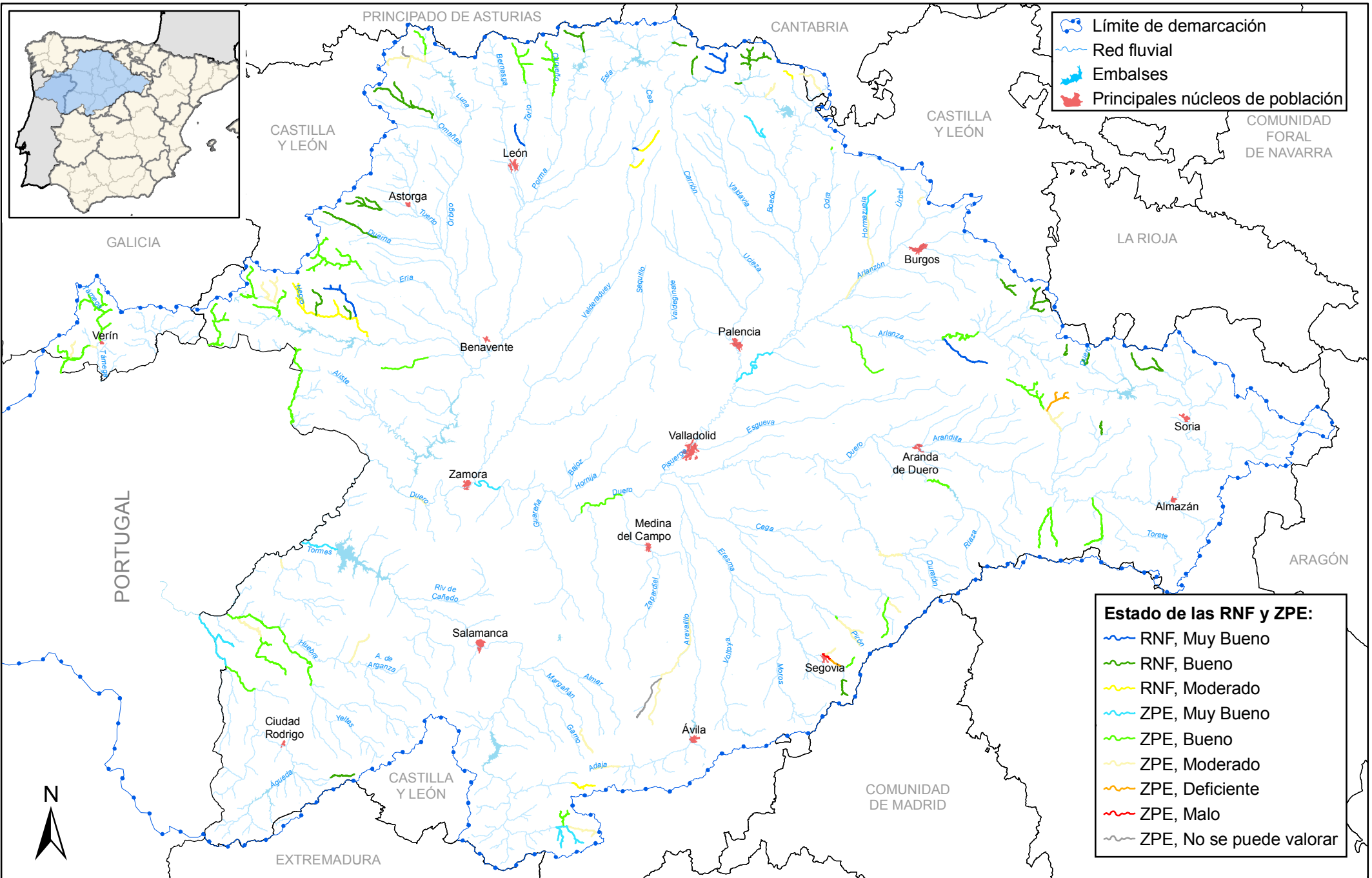
PLAN HIDROLÓGICO

Título:
ESTADO DE LOS HUMEDALES (AÑO 2009)

Nº de mapa:
168

Fecha de impresión: 17/09/2010
Fecha de composición: 17/09/2010
Fecha de información: 01/07/2010





MINISTERIO DE MEDIO AMBIENTE Y MEDIO RURAL Y MARINO

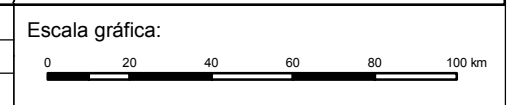
CONFEDERACIÓN HIDROGRÁFICA DEL DUERO

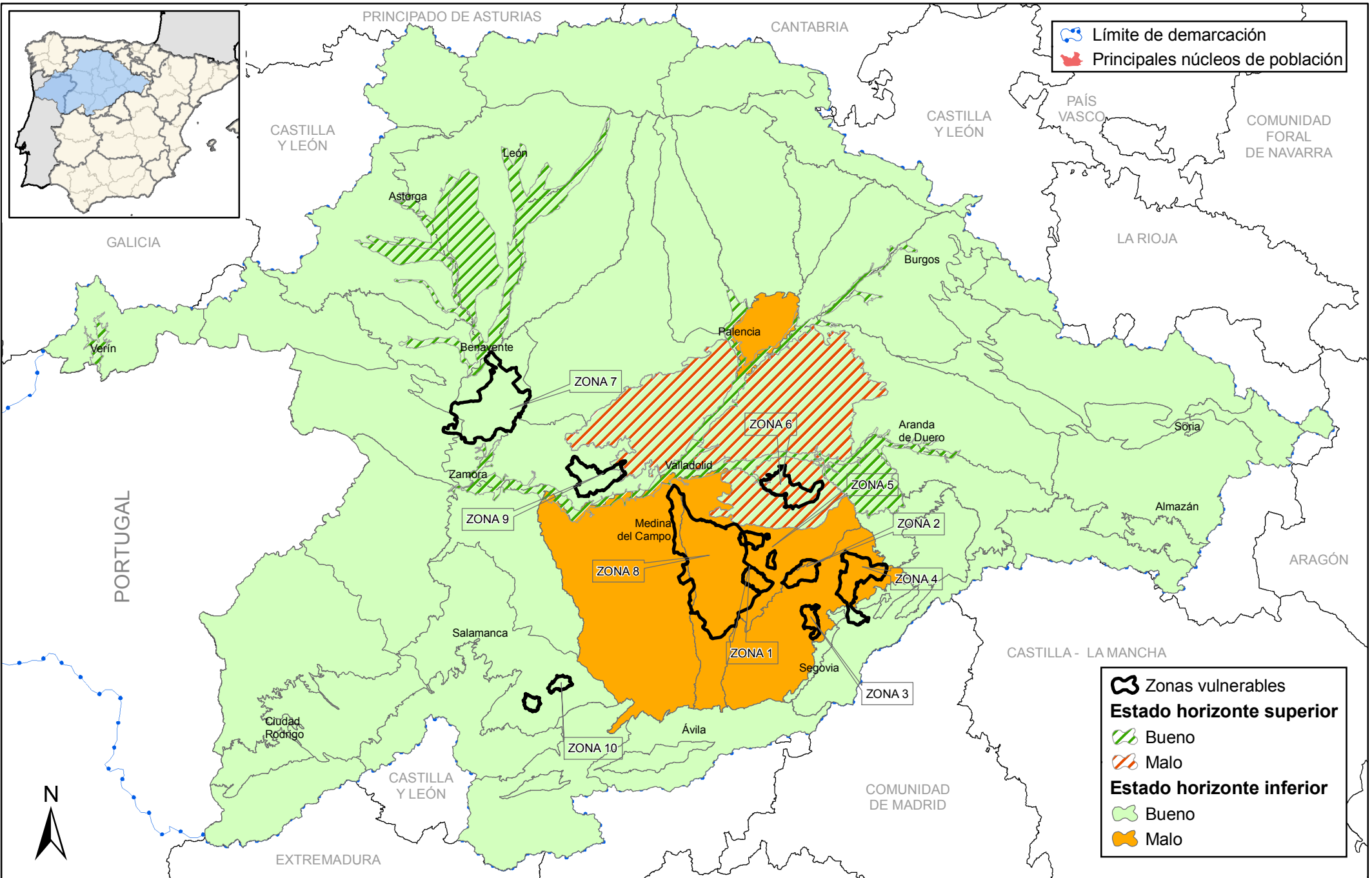
PLAN HIDROLÓGICO



Título:
ESTADO DE ESTADO DE LAS MASAS EN LAS QUE HAY RESERVAS NATURALES FLUVIALES Y ZONAS DE PROTECCIÓN ESPECIAL (AÑO 2009)






Nº de mapa:
169

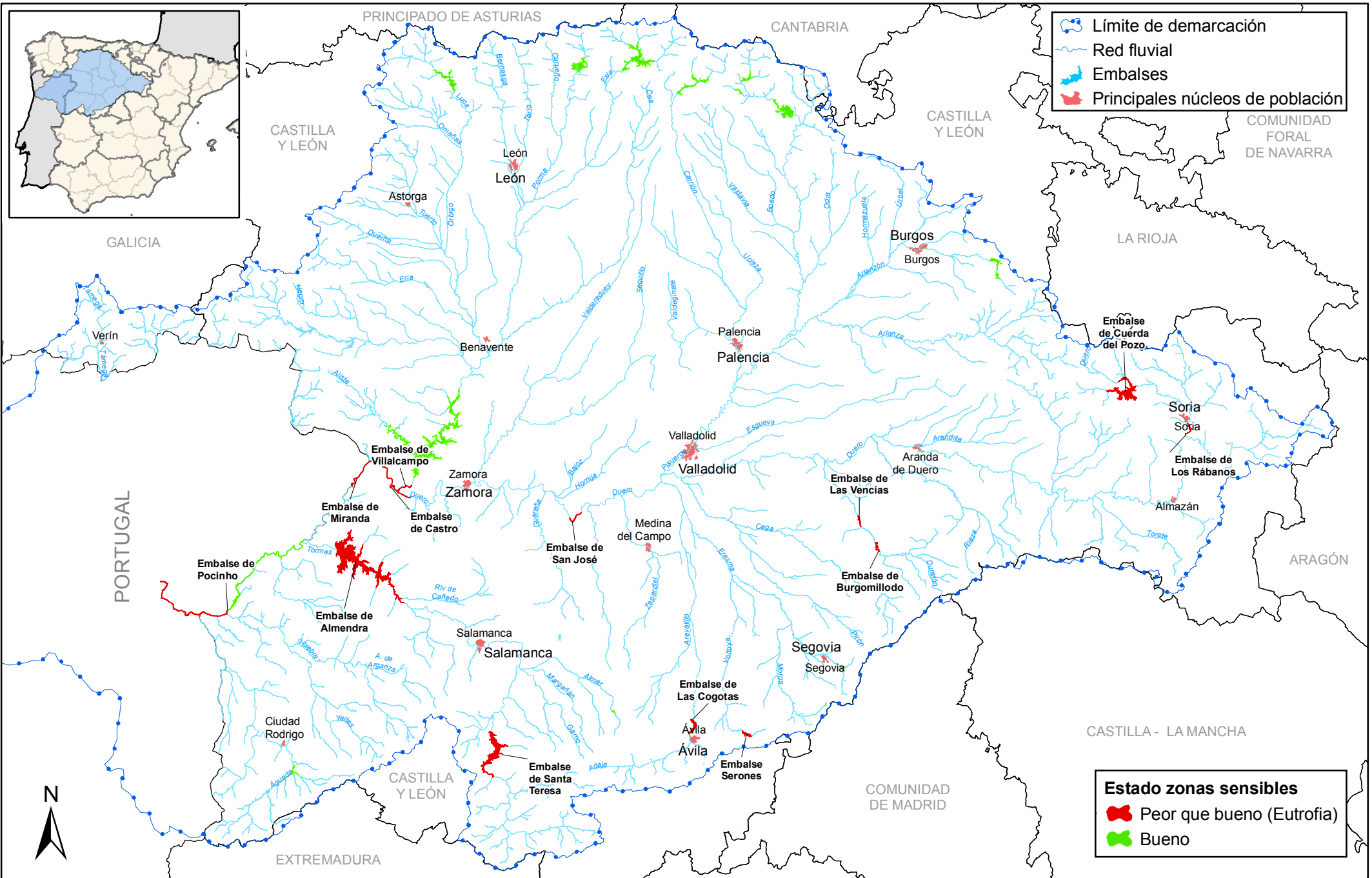
Fecha de impresión: 17/09/2010
Fecha de composición: 17/09/2010
Fecha de información: 01/07/2010

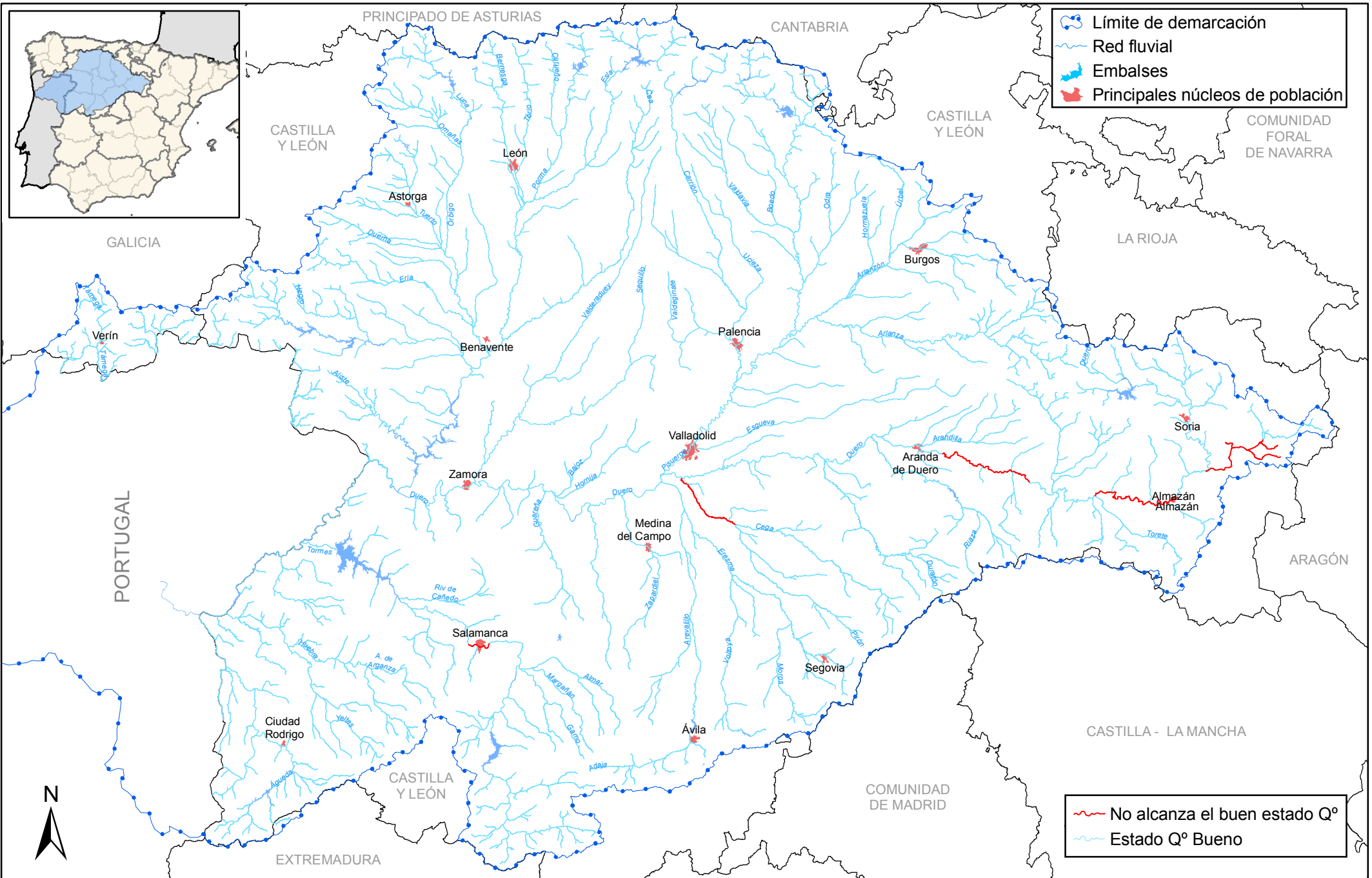




 Límite de demarcación
 Principales núcleos de población

 Zonas vulnerables
Estado horizonte superior
 Bueno
 Malo
Estado horizonte inferior
 Bueno
 Malo





- Límite de demarcación
- Red fluvial
- Embalses
- Principales núcleos de población

- No alcanza el buen estado Q°
- Estado Q° Bueno



GOBIERNO DE ESPAÑA
MINISTERIO DE MEDIO AMBIENTE Y MEDIO RURAL Y MARINO

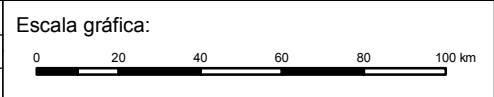
CONFEDERACIÓN HIDROGRÁFICA DEL DUERO

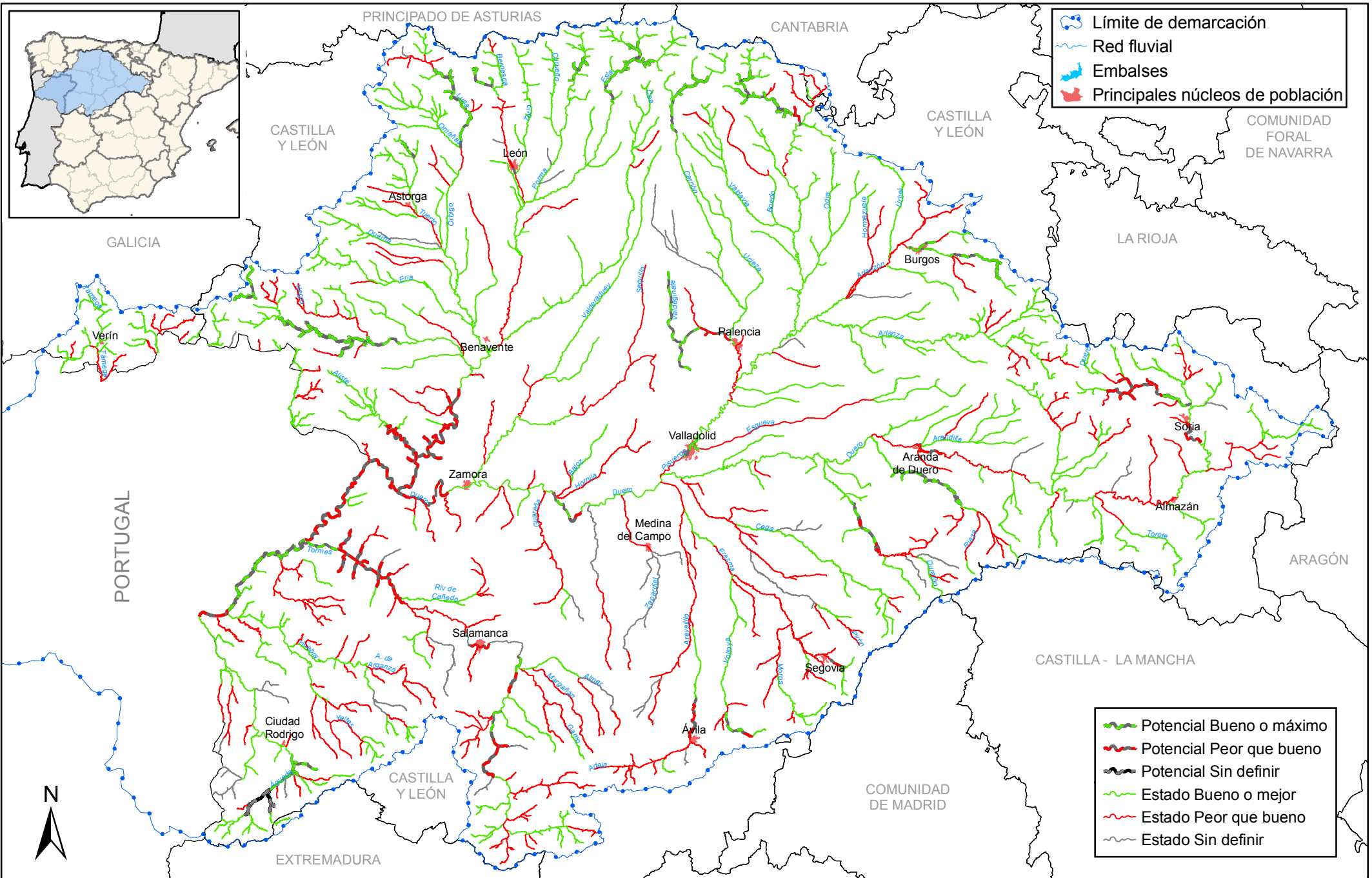
PLAN HIDROLÓGICO

Título:
ESTADO QUÍMICO DE LAS MASAS DE AGUA SUPERFICIAL (AÑO 2009)

Nº de mapa:
172

Fecha de impresión: 17/09/2010
Fecha de composición: 17/09/2010
Fecha de información: 01/12/2009





MINISTERIO DE MEDIO AMBIENTE Y MEDIO RURAL Y MARINO

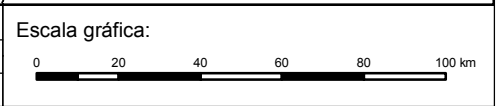
CONFEDERACIÓN HIDROGRÁFICA DEL DUERO

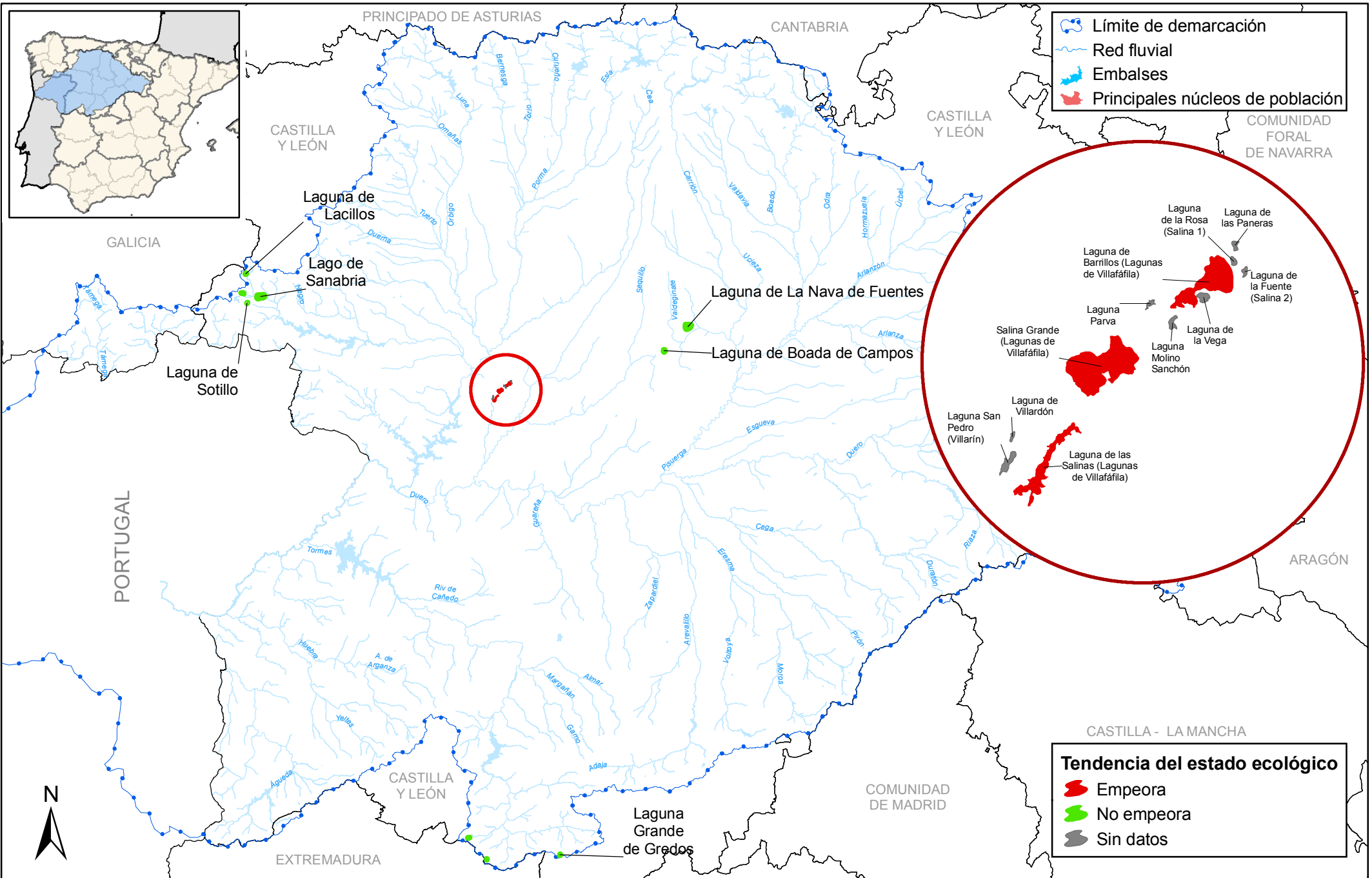
PLAN HIDROLÓGICO

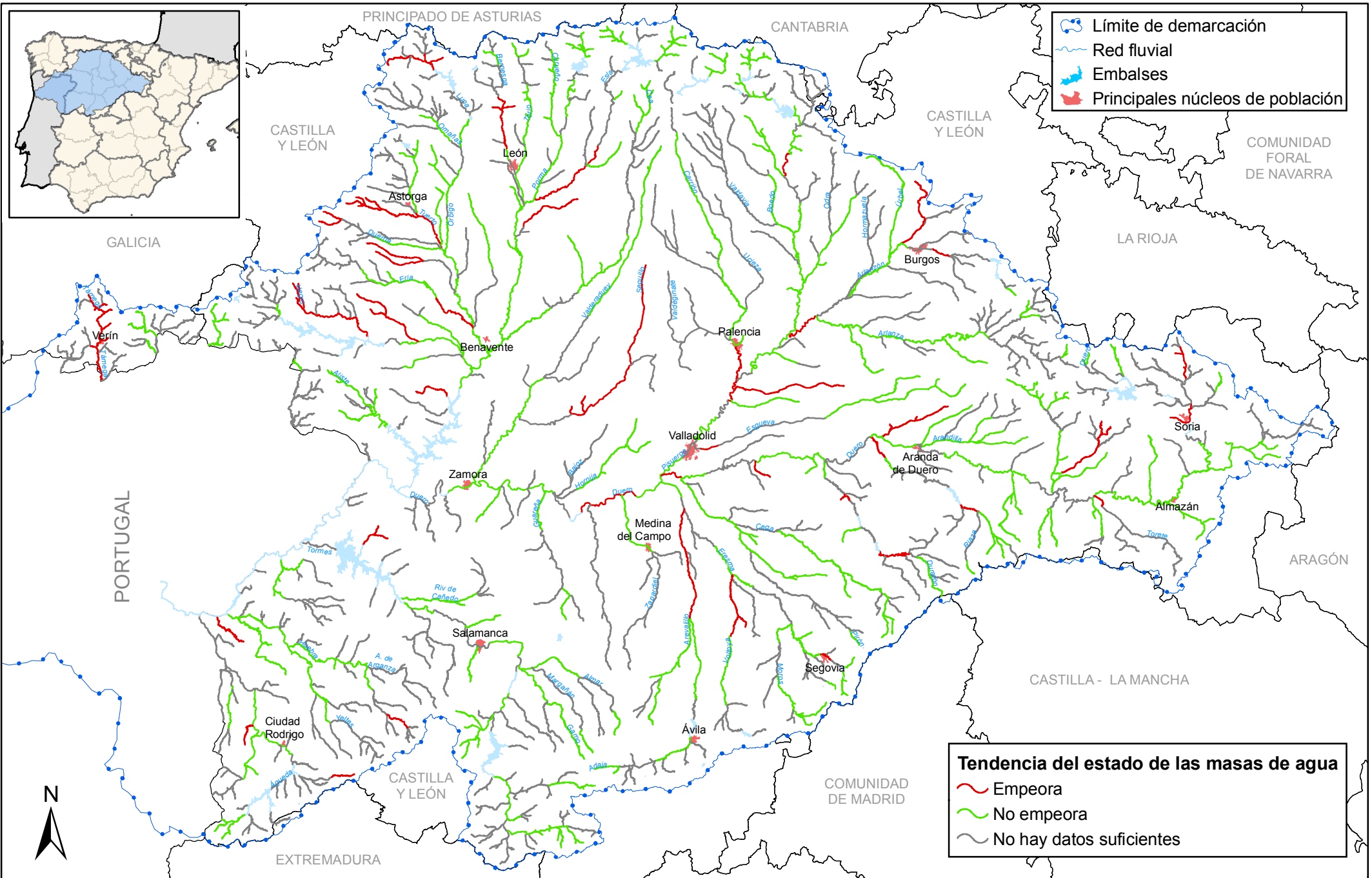
Título: ESTADO DE LAS MASAS DE AGUA SUPERFICIAL (AÑO 2009)

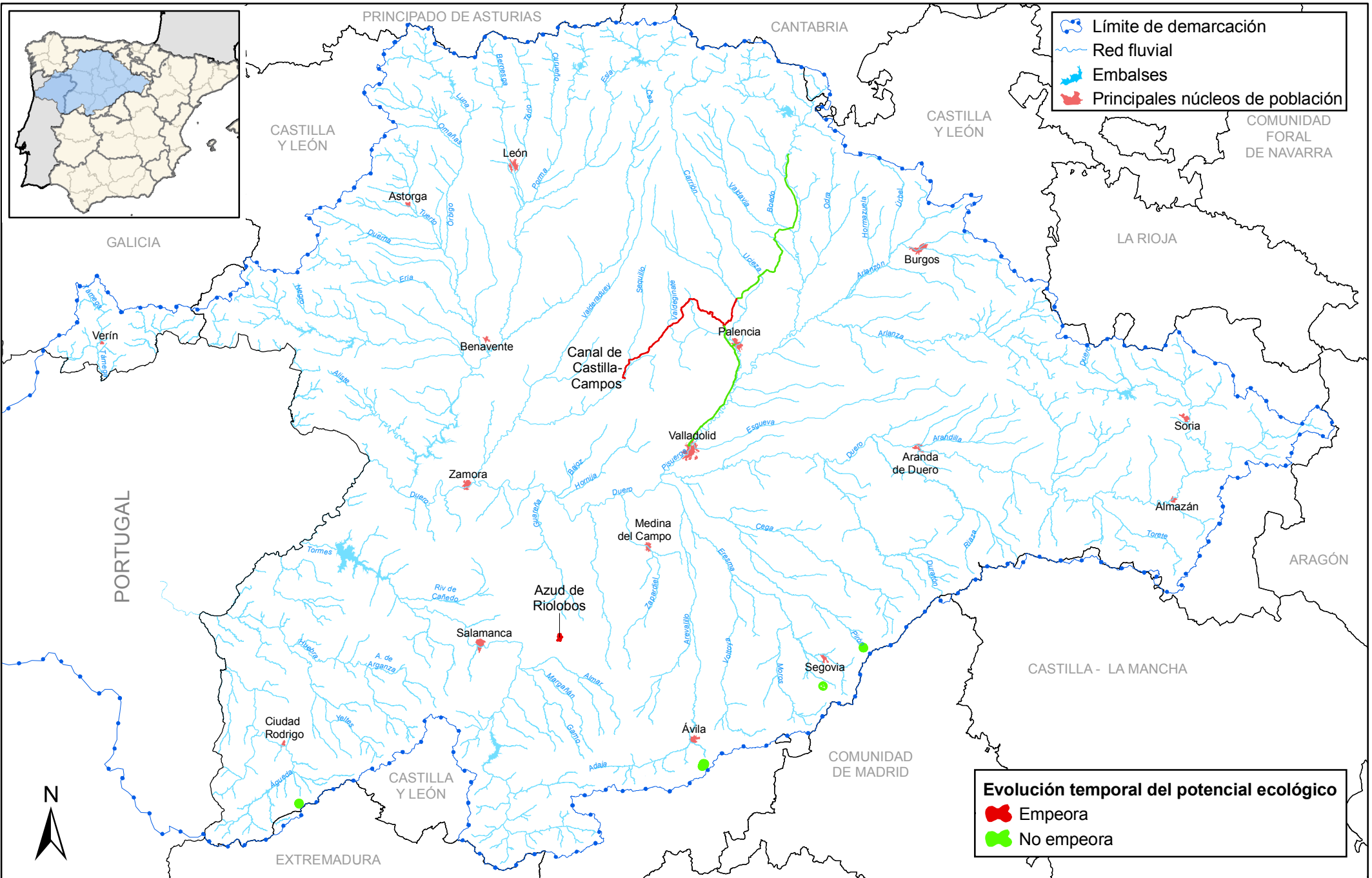
Nº de mapa: 173

Fecha de impresión: 17/09/2010
 Fecha de composición: 17/09/2010
 Fecha de información: 01/07/2010









GOBIERNO DE ESPAÑA

MINISTERIO DE MEDIO AMBIENTE Y MEDIO RURAL Y MARINO

CONFEDERACIÓN HIDROGRÁFICA DEL DUERO

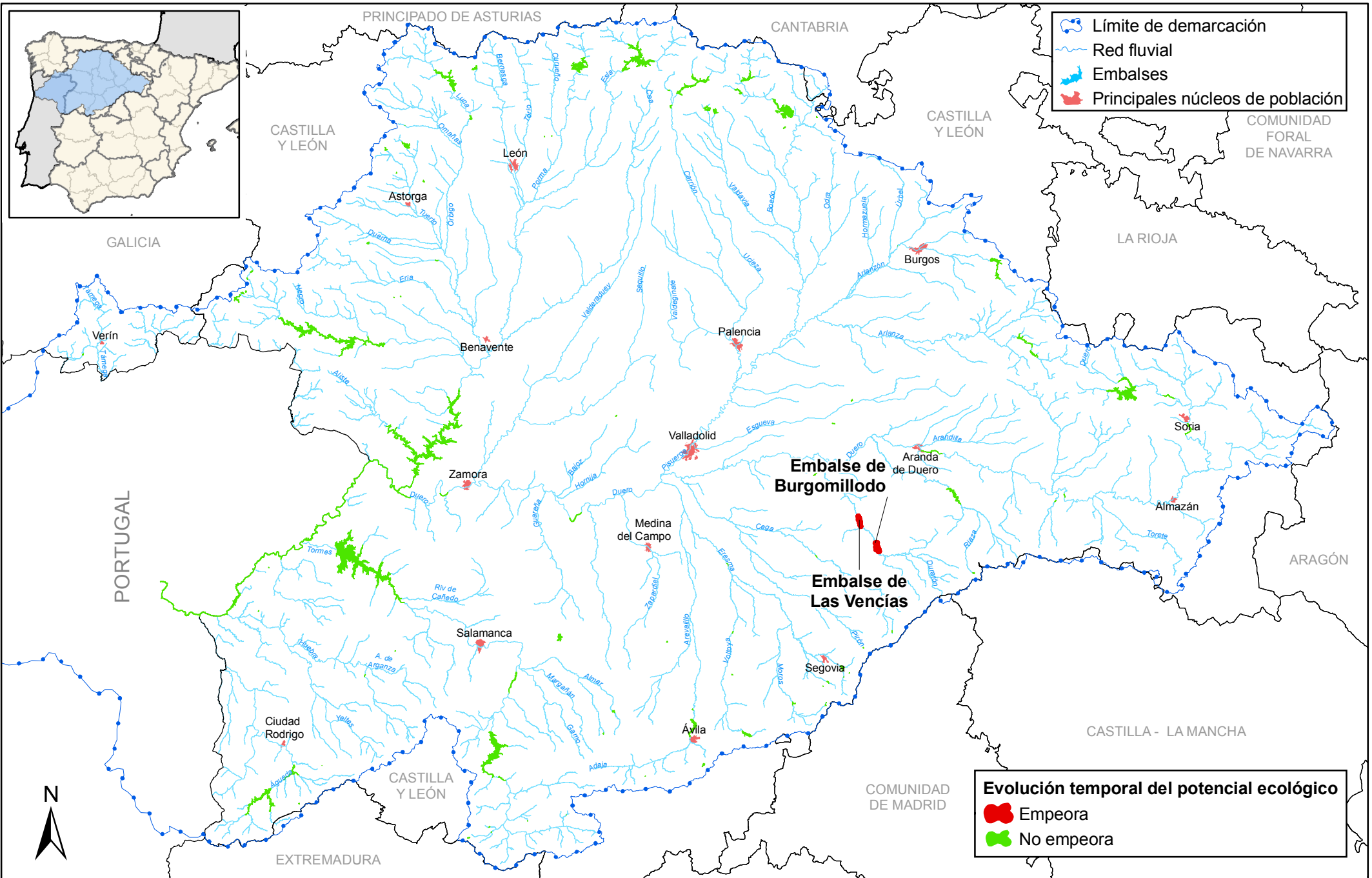
PLAN HIDROLÓGICO

Título:
EVOLUCIÓN TEMPORAL DEL POTENCIAL ECOLÓGICO DE LAS MASAS DE AGUA SUPERFICIAL ARTIFICIALES

Nº de mapa:
176

Fecha de impresión: 01/02/2010
Fecha de composición: 03/12/2009
Fecha de información: 01/12/2009

Escala gráfica:
0 20 40 60 80 100 km



Límite de demarcación
 Red fluvial
 Embalses
 Principales núcleos de población

Evolución temporal del potencial ecológico
 Empeora
 No empeora



GOBIERNO DE ESPAÑA
 MINISTERIO DE MEDIO AMBIENTE Y MEDIO RURAL Y MARINO

CONFEDERACIÓN HIDROGRÁFICA DEL DUERO

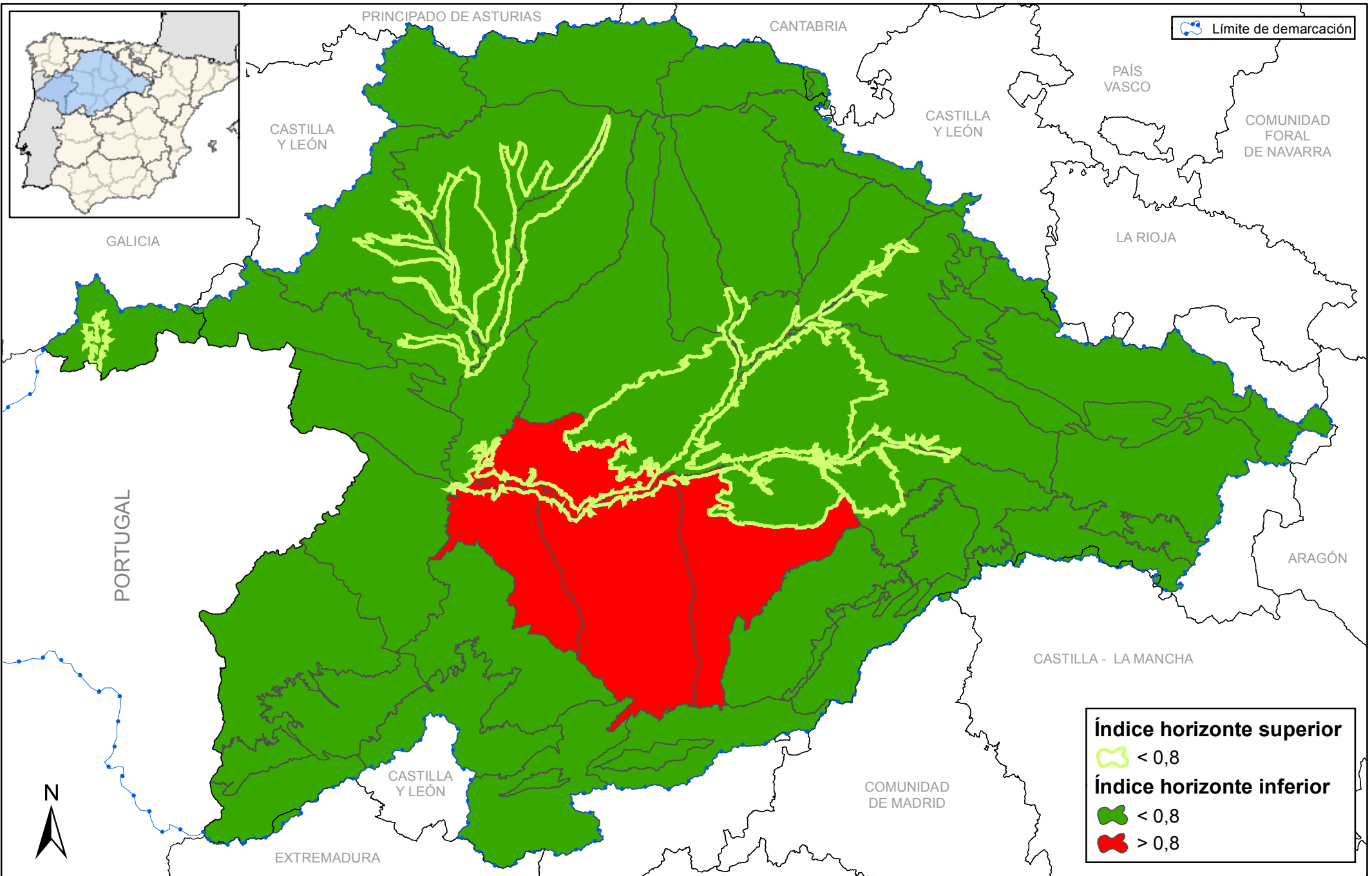
PLAN HIDROLÓGICO

Título:
 EVOLUCIÓN TEMPORAL DEL POTENCIAL ECOLÓGICO DE LAS MASAS DE AGUA SUPERFICIAL DE RÍOS MUY MODIFICADAS ASIMILABLES A LAGOS (EMBALSES) (PERÍODO 2006-2008)

Nº de mapa:
 177

Fecha de impresión: 17/09/2010
 Fecha de composición: 17/09/2010
 Fecha de información: 01/07/2010

Escala gráfica:
 0 20 40 60 80 100 km



MINISTERIO DE MEDIO AMBIENTE Y MEDIO RURAL Y MARINO

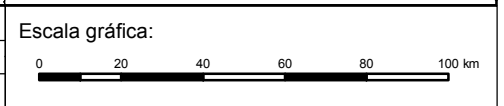
CONFEDERACIÓN HIDROGRÁFICA DEL DUERO

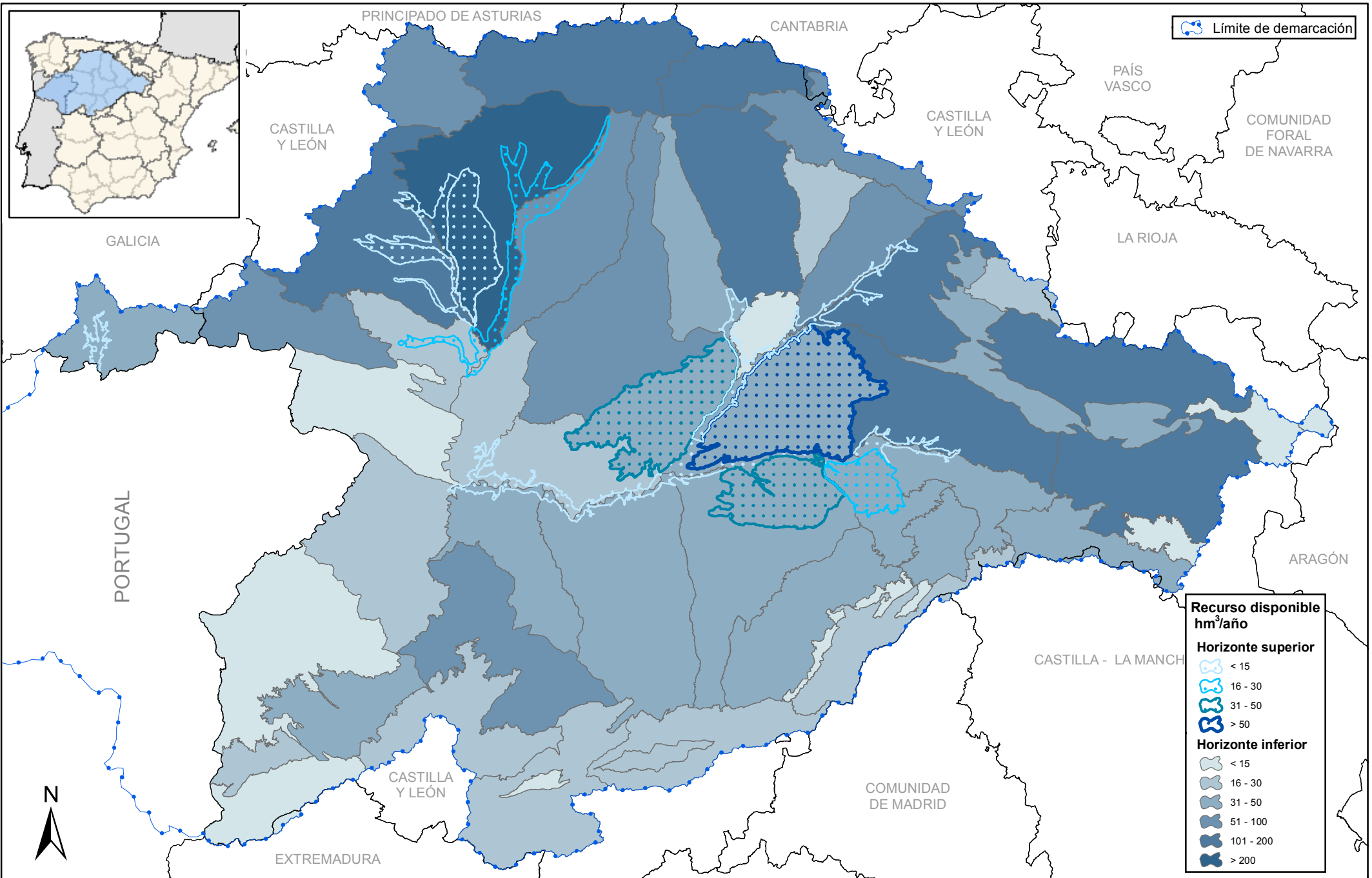
PLAN HIDROLÓGICO

Título: **INDICE DE EXPLOTACIÓN DE LAS MASAS DE AGUA SUBTERRÁNEA**

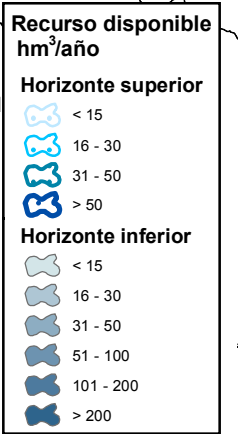
Nº de mapa: 178

Fecha de impresión: 01/02/2010
 Fecha de composición: 11/12/2009
 Fecha de información: 30/06/2009





☞ Límite de demarcación



MINISTERIO DE MEDIO AMBIENTE Y MEDIO RURAL Y MARINO

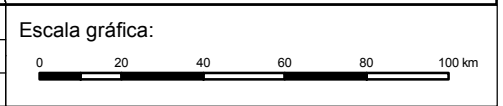
CONFEDERACIÓN HIDROGRÁFICA DEL DUERO

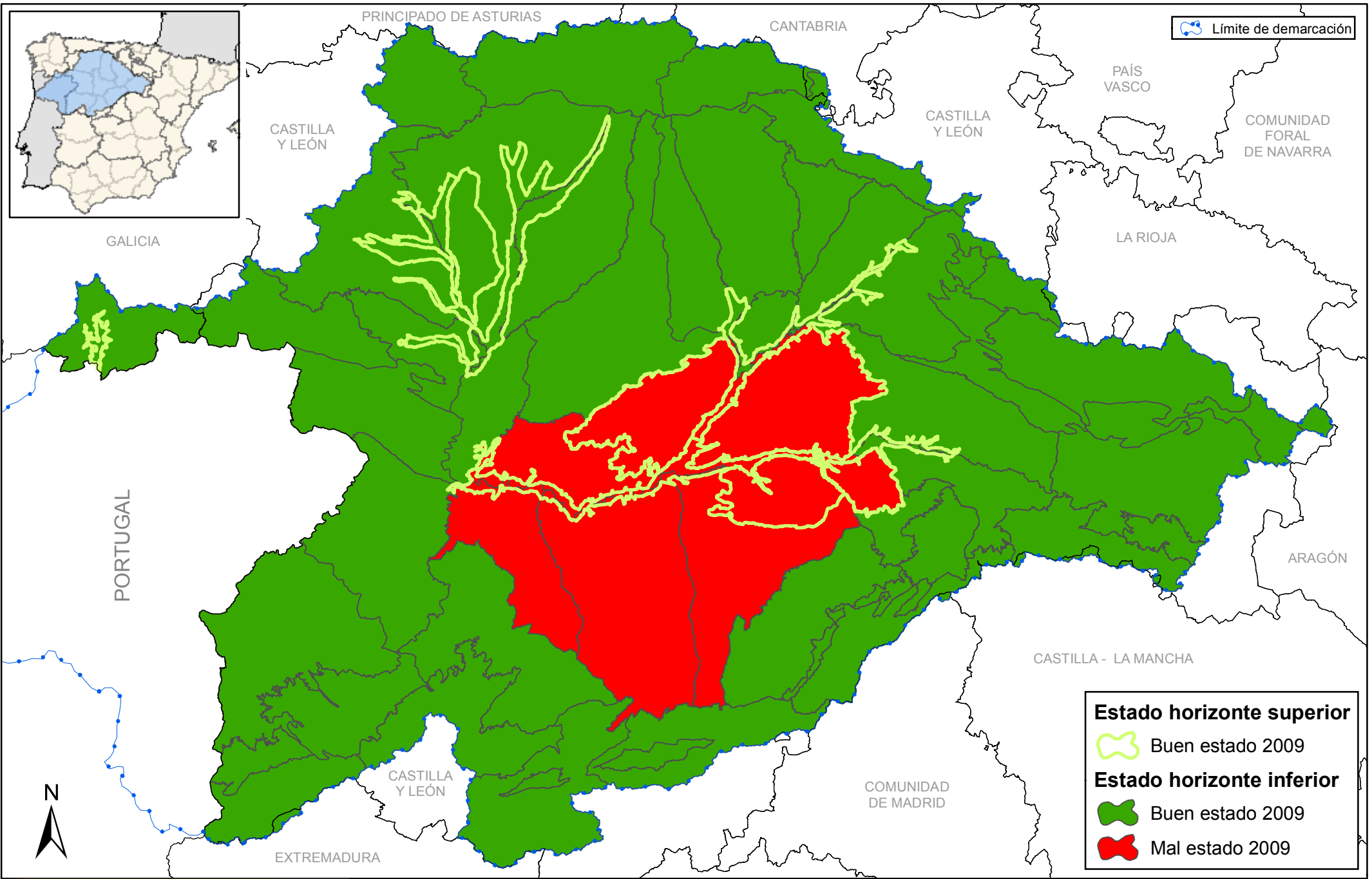
PLAN HIDROLÓGICO

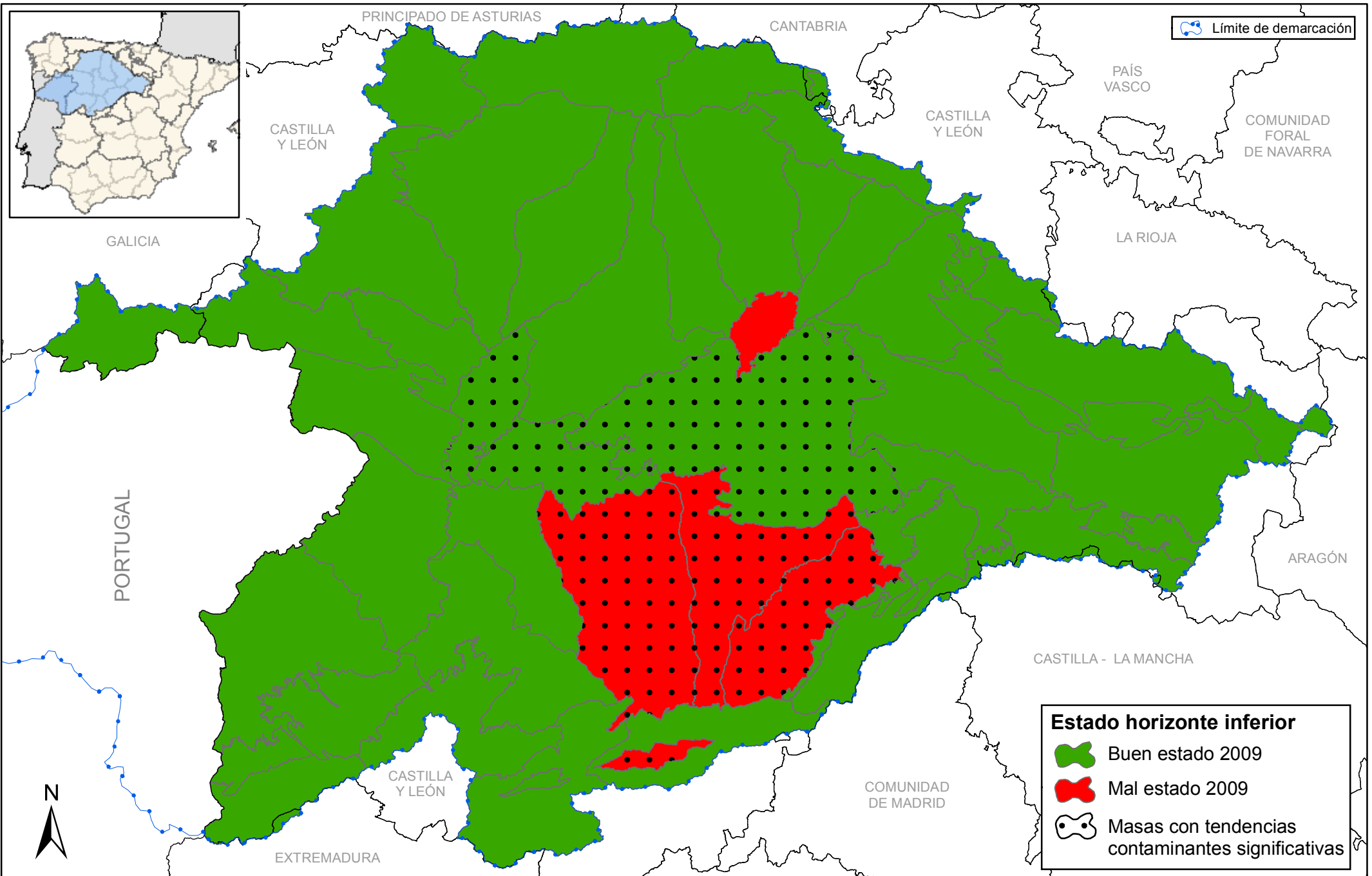
Título: DISTRIBUCIÓN DEL RECURSO NATURAL DISPONIBLE POR MASA DE AGUA SUBTERRÁNEA

Nº de mapa: 179

Fecha de impresión: 01/02/2010
 Fecha de composición: 15/12/2009
 Fecha de información: 06/07/2009










🔗 Límite de demarcación

Estado horizonte inferior

-  Buen estado 2009
-  Mal estado 2009
-  Masas con tendencias contaminantes significativas



MINISTERIO DE MEDIO AMBIENTE Y MEDIO RURAL Y MARINO

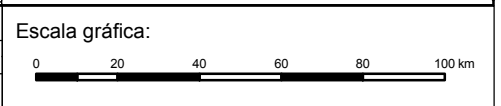
CONFEDERACIÓN HIDROGRÁFICA DEL DUERO

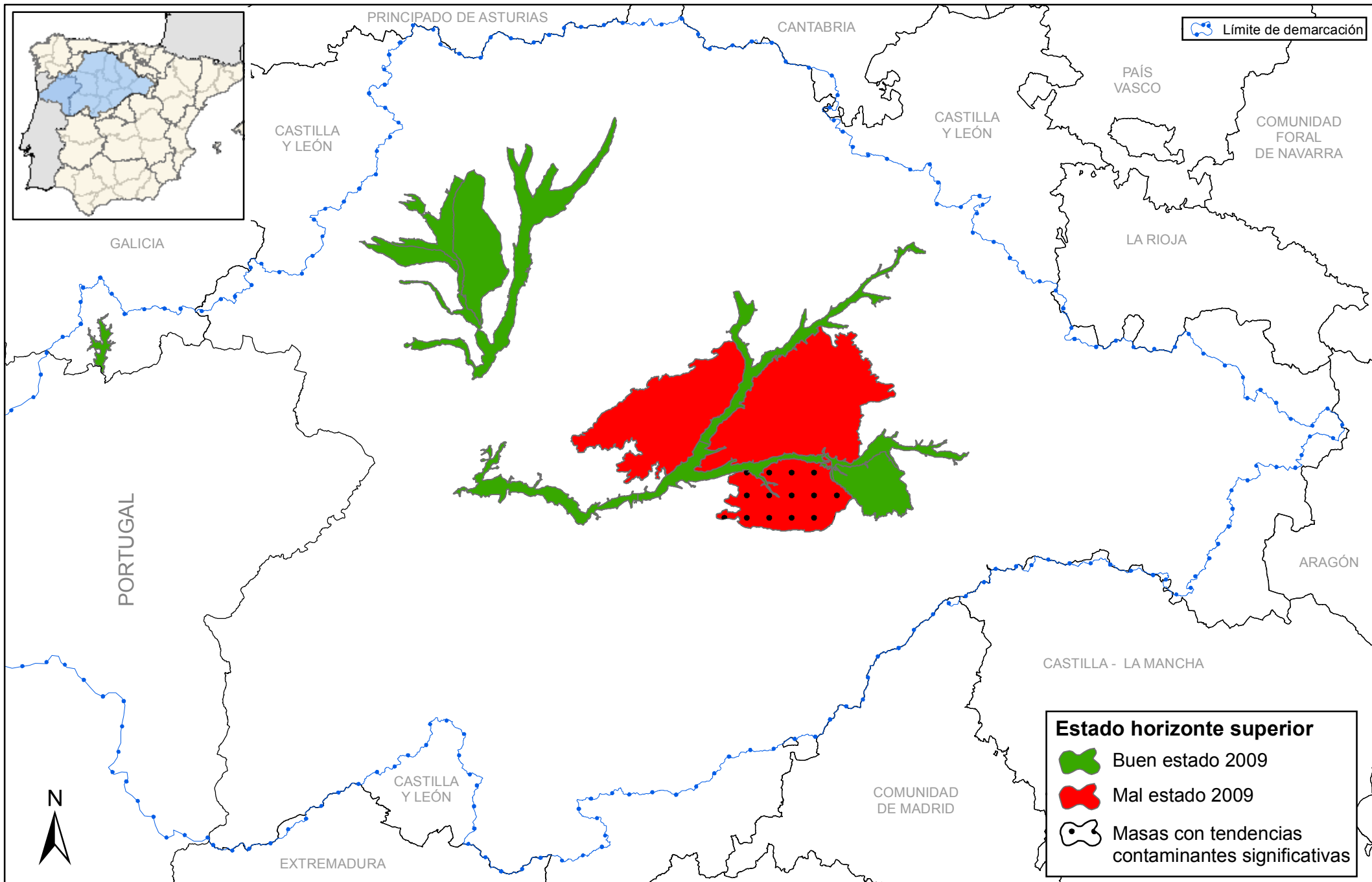
PLAN HIDROLÓGICO

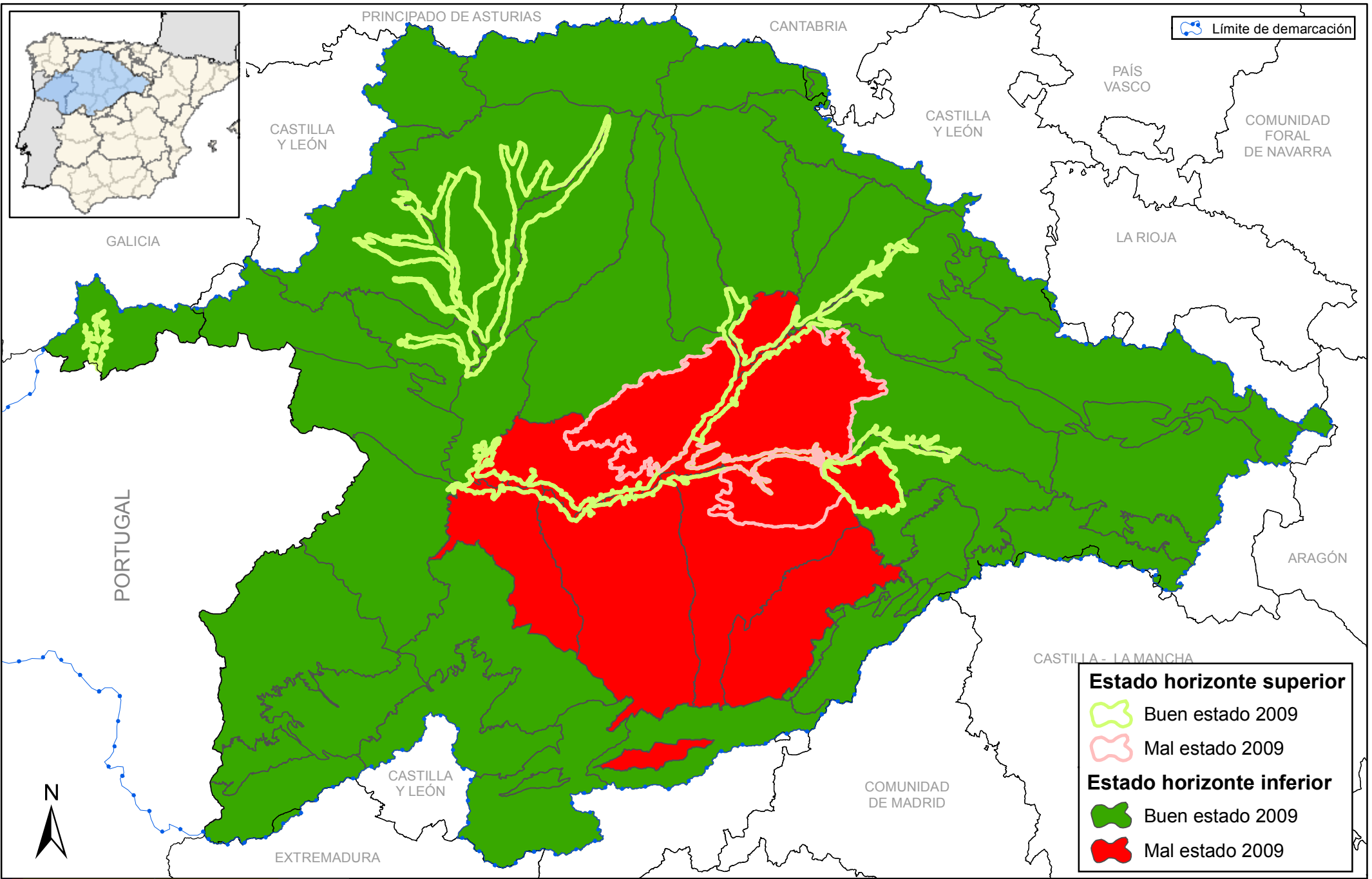
Título:
ESTADO QUÍMICO DE LAS MASAS DE AGUA SUBTERRÁNEA HORIZONTE INFERIOR (AÑO 2009)

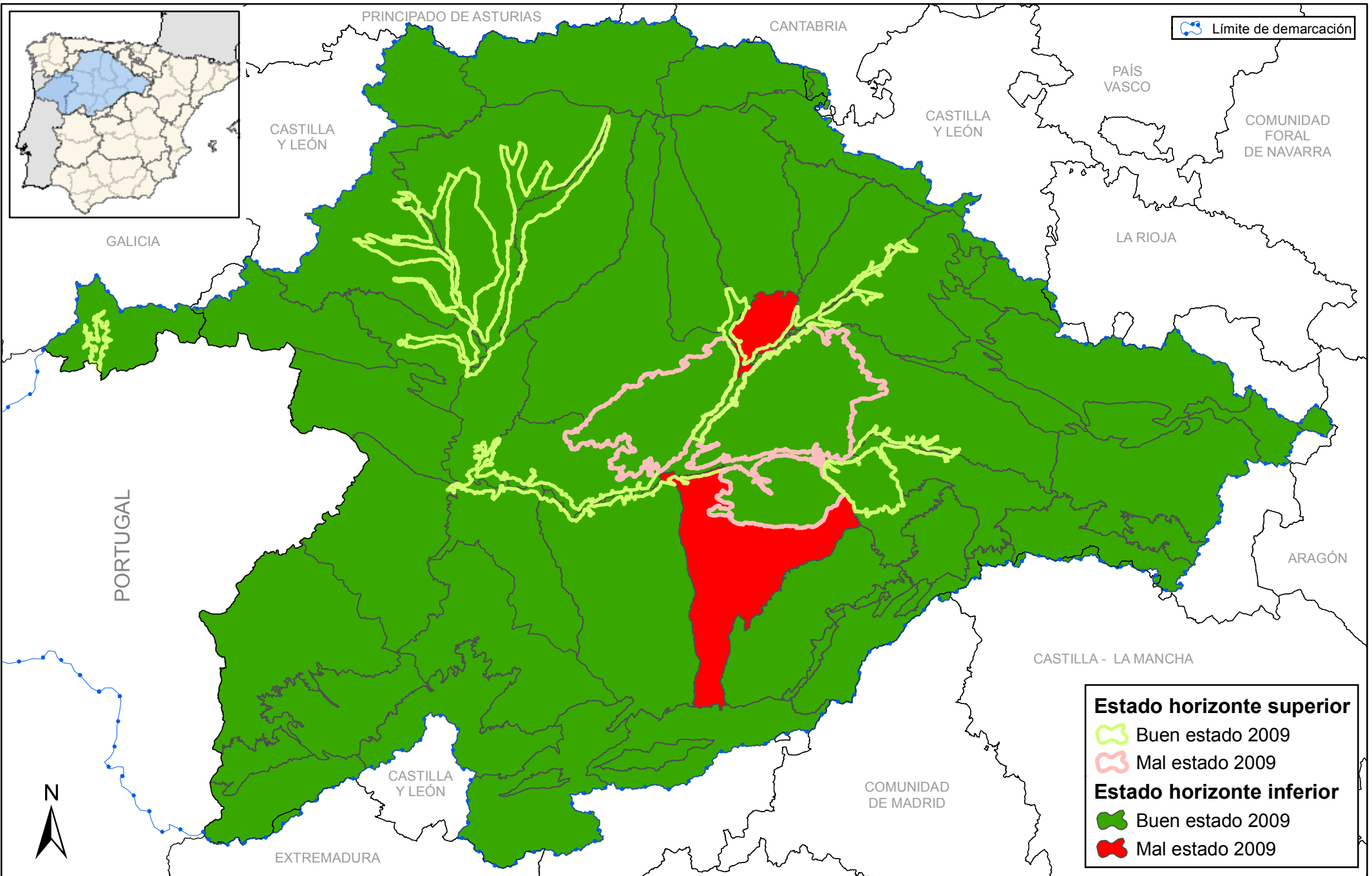
Nº de mapa:
181

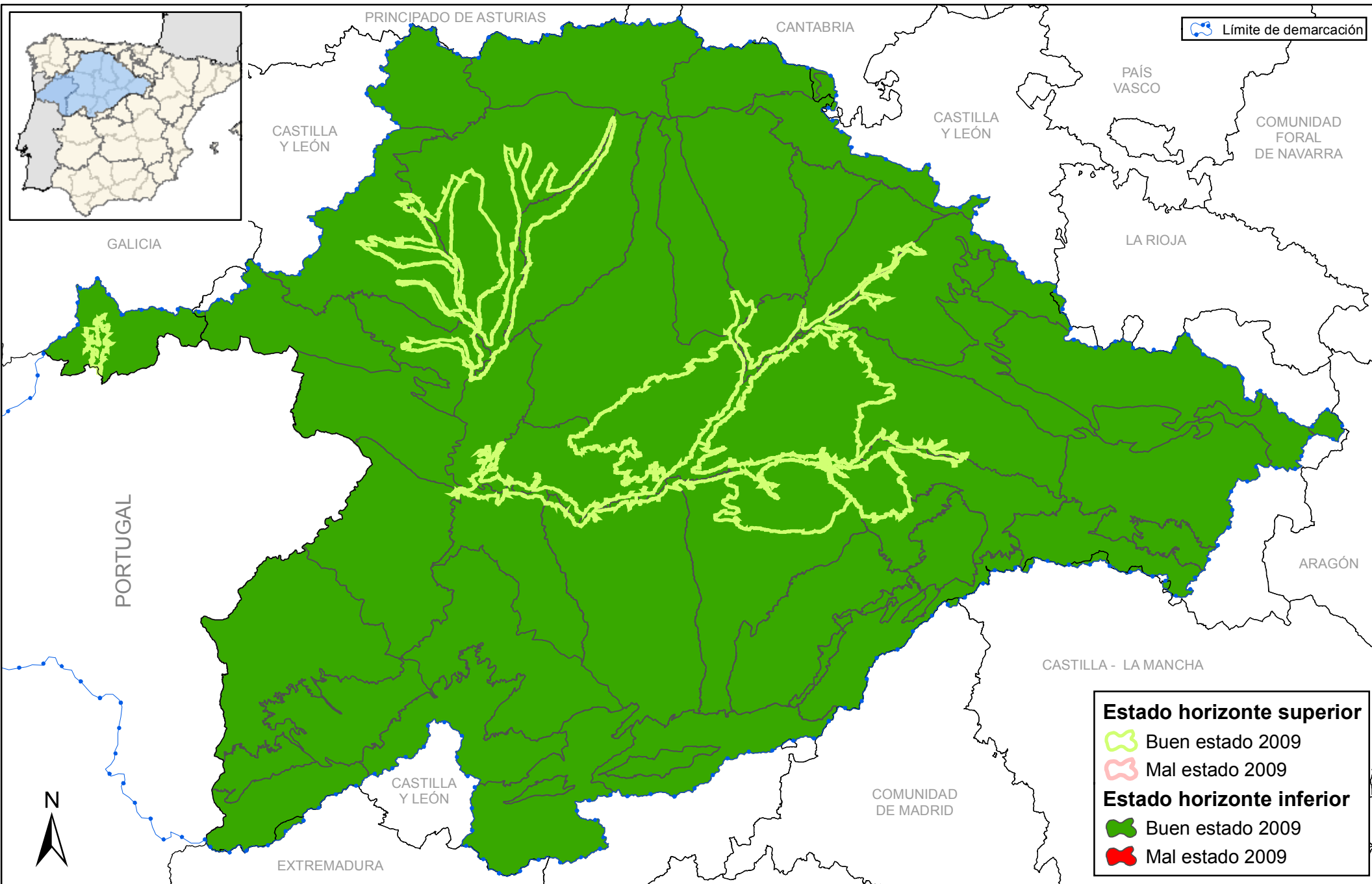
Fecha de impresión: 01/02/2010
Fecha de composición: 03/11/2009
Fecha de información: 03/11/2009











MINISTERIO DE MEDIO AMBIENTE Y MEDIO RURAL Y MARINO

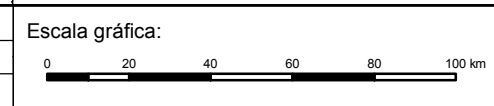
CONFEDERACIÓN HIDROGRÁFICA DEL DUERO

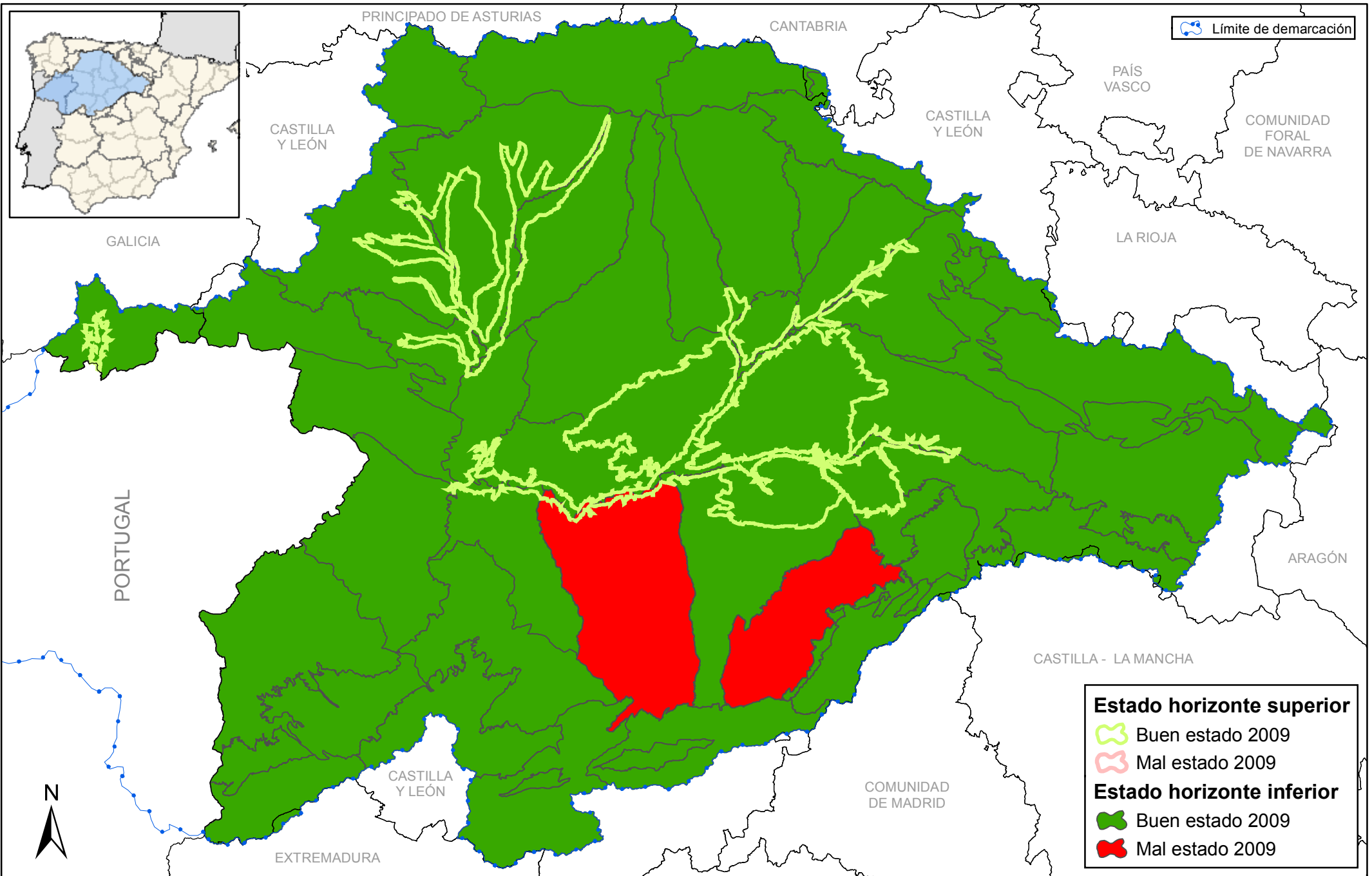
PLAN HIDROLÓGICO

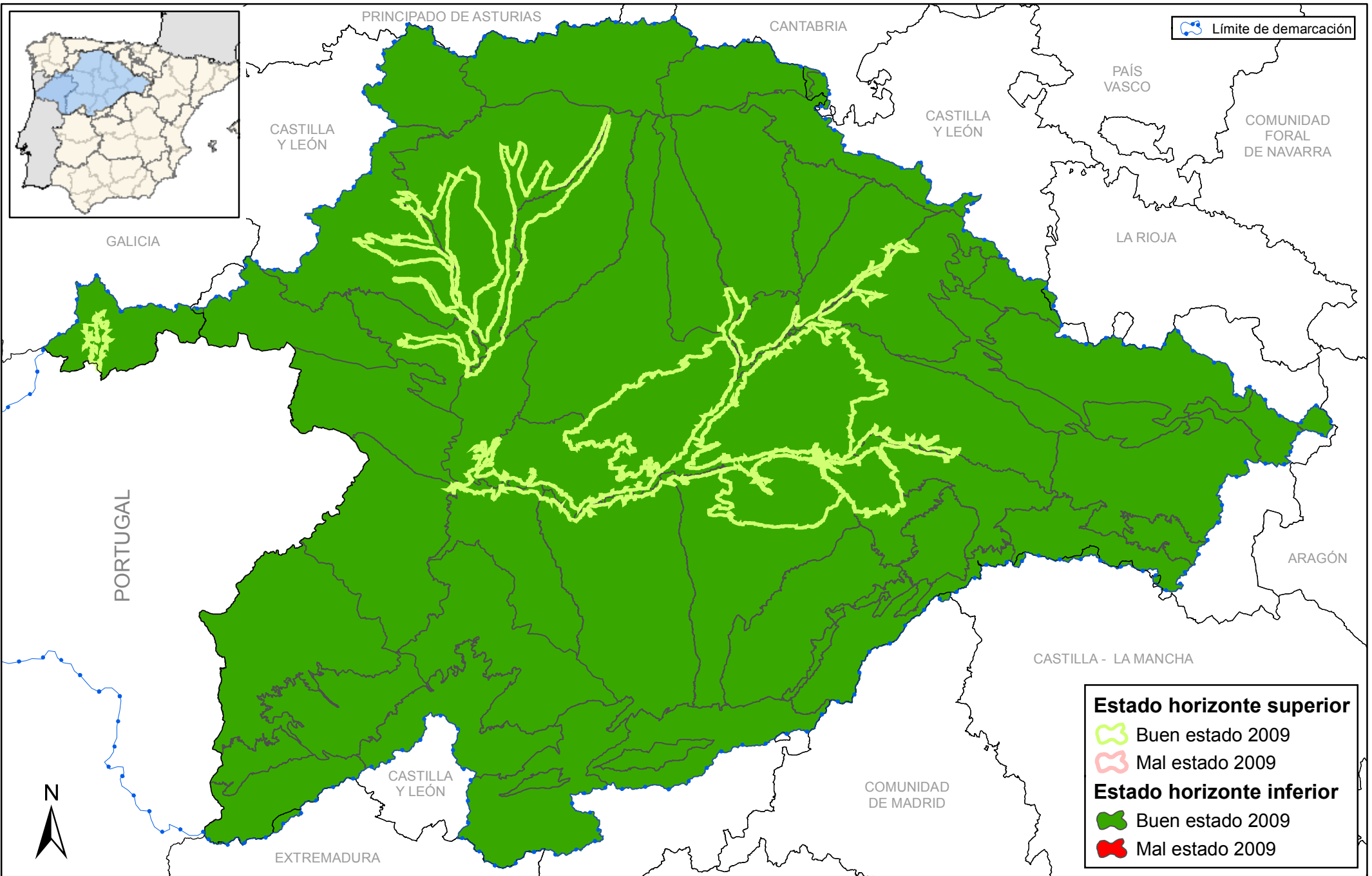
Título: CUMPLIMIENTO O INCUMPLIMIENTO DEL BUEN ESTADO QUÍMICO SEGÚN LA CONCENTRACIÓN DE PLAGUICIDAS (AÑO 2009)

Nº de mapa: 185

Fecha de impresión: 01/02/2010
 Fecha de composición: 03/11/2009
 Fecha de información: 03/11/2009







🔗 Límite de demarcación

Estado horizonte superior

- 🌿 Buen estado 2009
- 🌿 Mal estado 2009

Estado horizonte inferior

- 🌿 Buen estado 2009
- 🌿 Mal estado 2009



MINISTERIO DE MEDIO AMBIENTE Y MEDIO RURAL Y MARINO

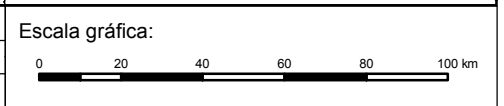
CONFEDERACIÓN HIDROGRÁFICA DEL DUERO

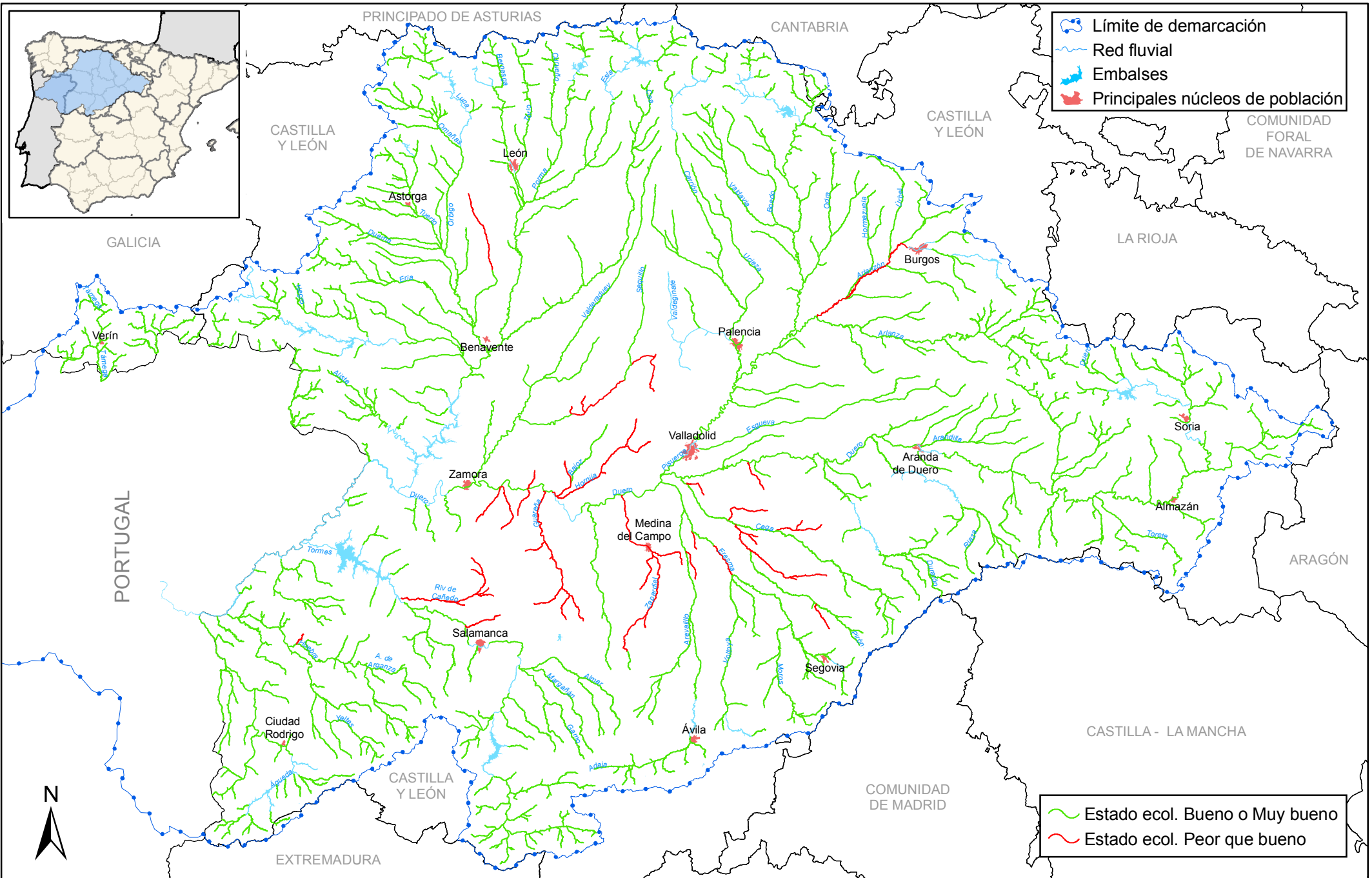
PLAN HIDROLÓGICO

Título: CUMPLIMIENTO O INCUMPLIMIENTO DEL BUEN ESTADO QUÍMICO SEGÚN LA CONCENTRACIÓN DE OTROS CONTAMINANTES (AÑO 2009). NITRITOS

Nº de mapa: 187

Fecha de impresión: 01/02/2010
 Fecha de composición: 03/11/2009
 Fecha de información: 03/11/2009





MINISTERIO DE MEDIO AMBIENTE Y MEDIO RURAL Y MARINO

CONFEDERACIÓN HIDROGRÁFICA DEL DUERO

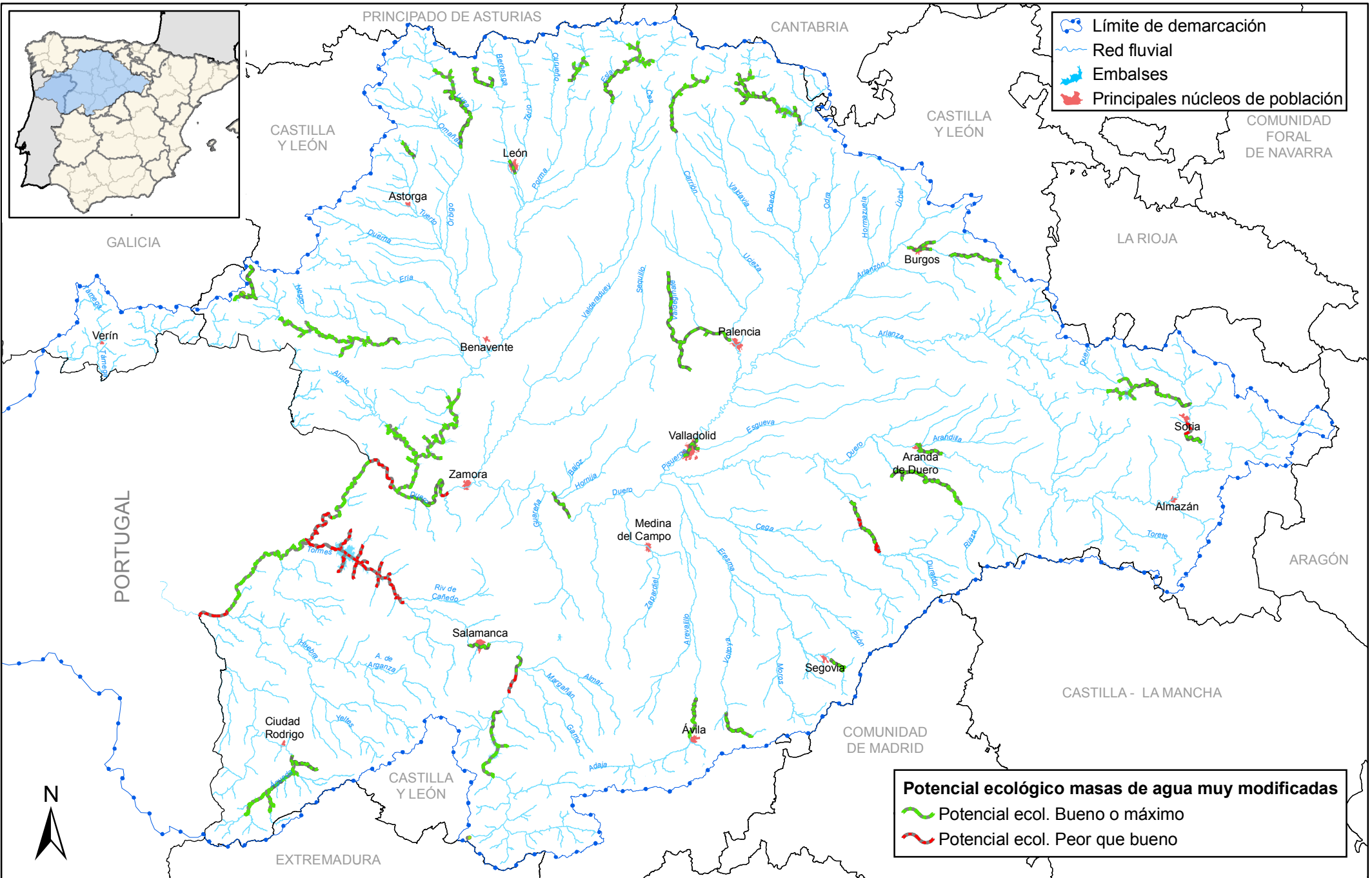
PLAN HIDROLÓGICO

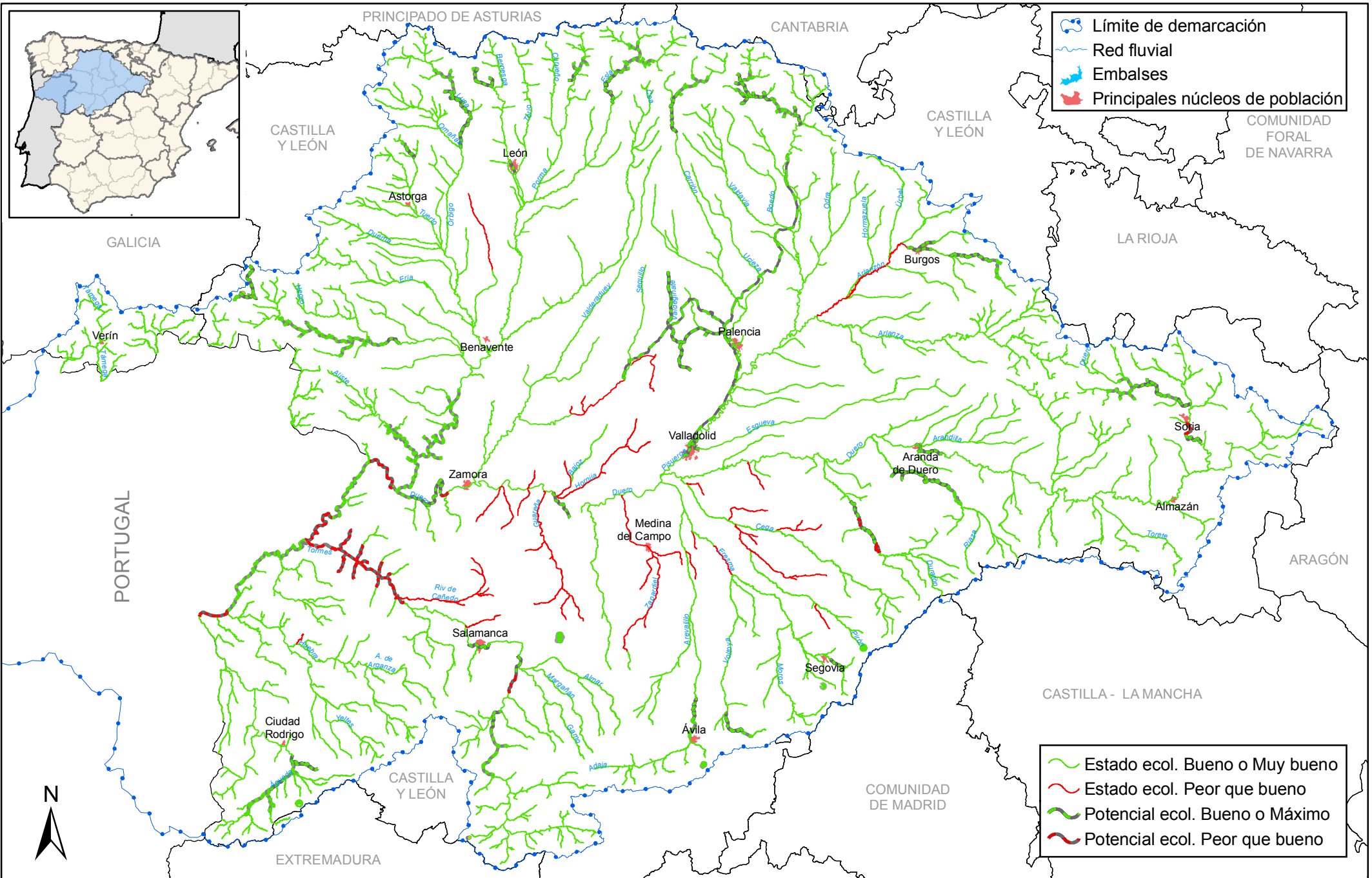
Título: ESTADO ECOLÓGICO DE LAS MASAS DE AGUA SUPERFICIAL NATURALES DE LA CATEGORÍA RÍO (AÑO 2015)





Nº de mapa: 188





Fecha de impresión: 20/09/2010
 Fecha de composición: 20/09/2010
 Fecha de información: 01/07/2010

Escala gráfica:
 0 20 40 60 80 100 km





-  Límite de demarcación
-  Red fluvial
-  Embalses
-  Principales núcleos de población

-  Estado ecol. Bueno o Muy bueno
-  Estado ecol. Peor que bueno
-  Potencial ecol. Bueno o Máximo
-  Potencial ecol. Peor que bueno



MINISTERIO DE MEDIO AMBIENTE Y MEDIO RURAL Y MARINO

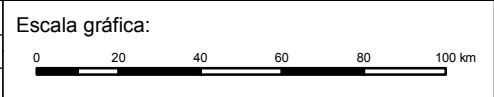
CONFEDERACIÓN HIDROGRÁFICA DEL DUERO

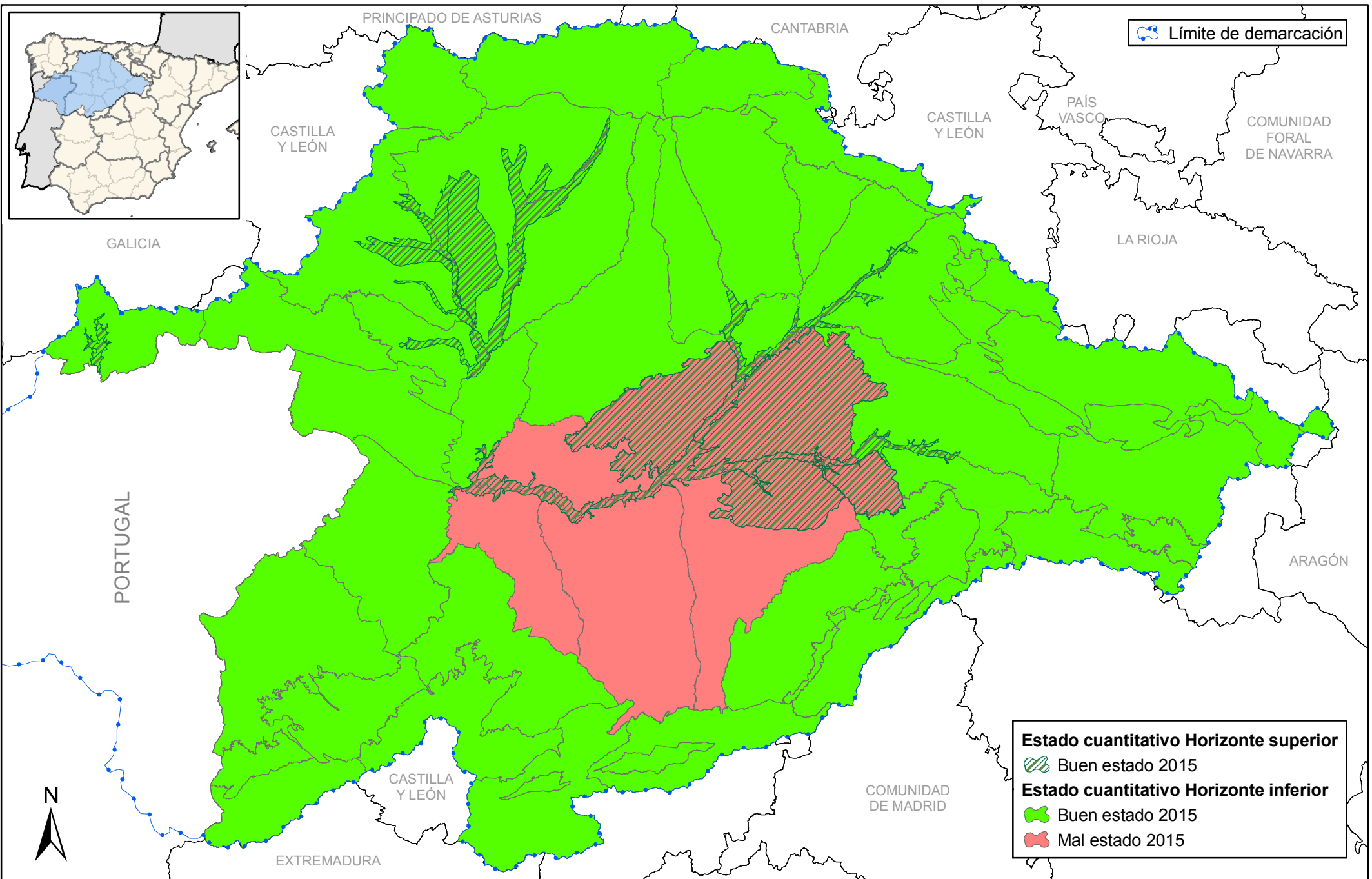
PLAN HIDROLÓGICO

Título: ESTADO DE LAS MASAS DE AGUA SUPERFICIAL (AÑO 2015)

Nº de mapa: 191

Fecha de impresión: 15/09/2010
 Fecha de composición: 15/09/2010
 Fecha de información: 01/07/2010





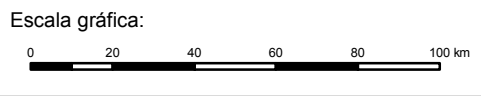
Estado cuantitativo Horizonte superior

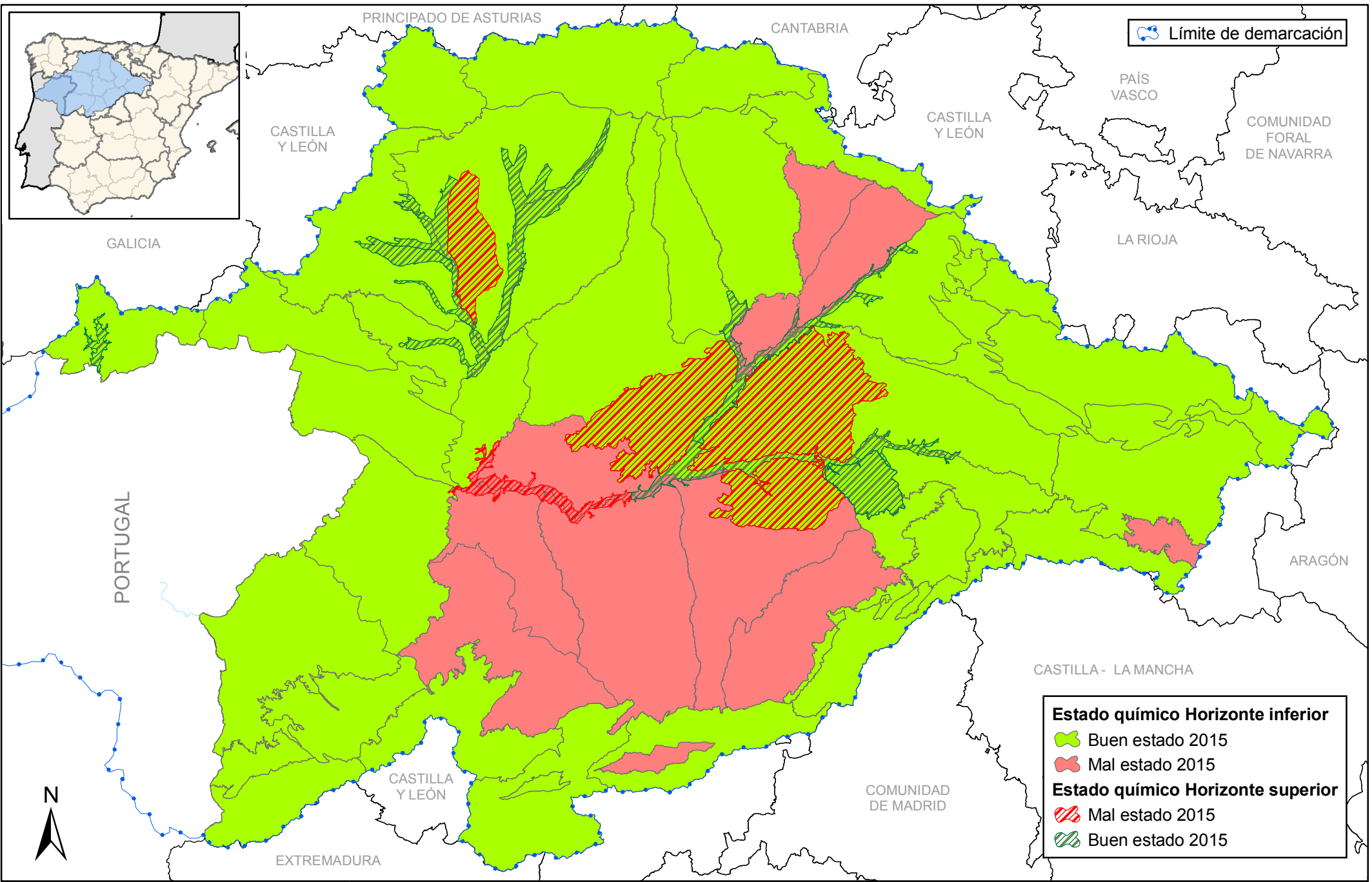
Buen estado 2015

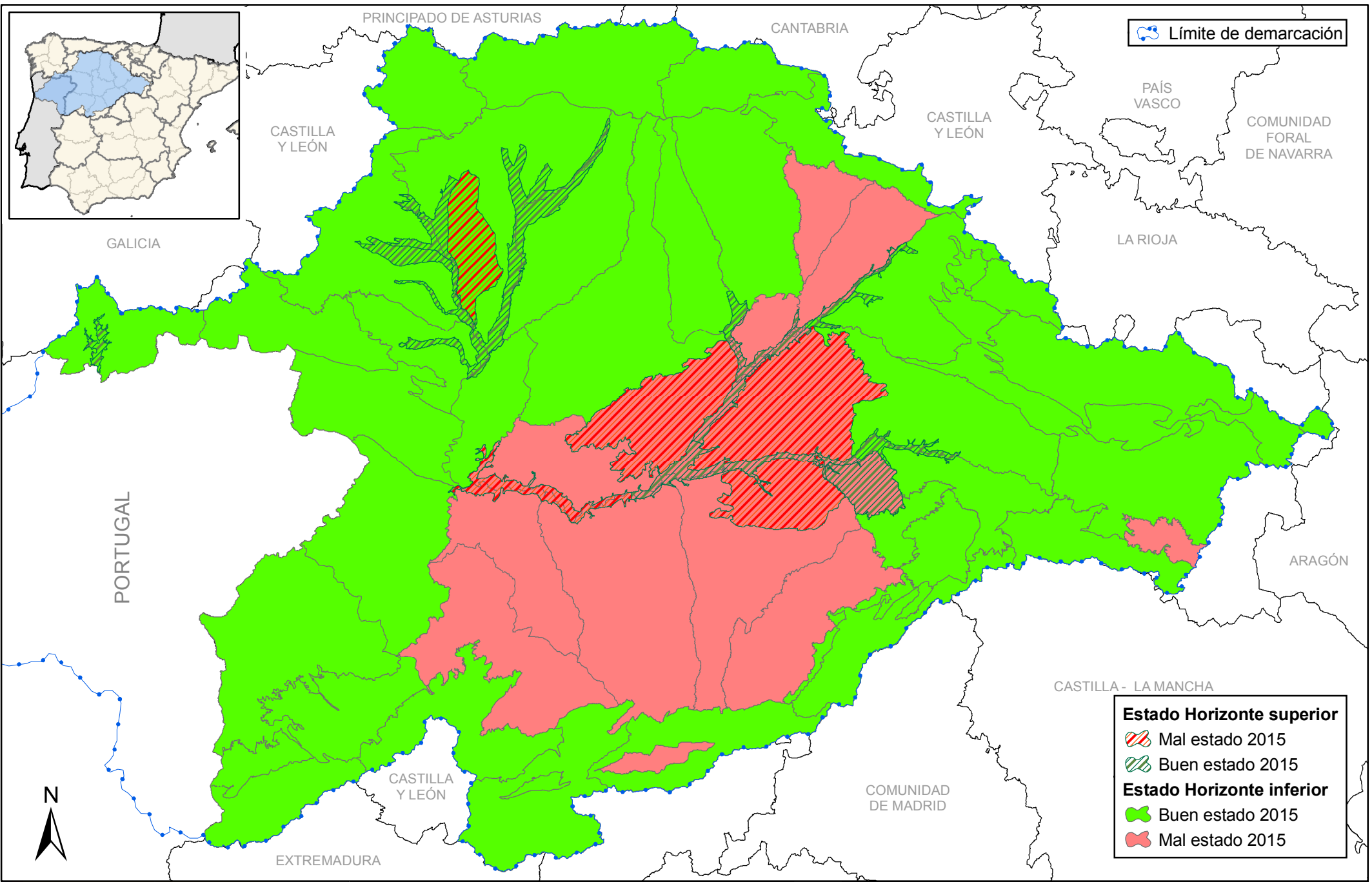
Estado cuantitativo Horizonte inferior

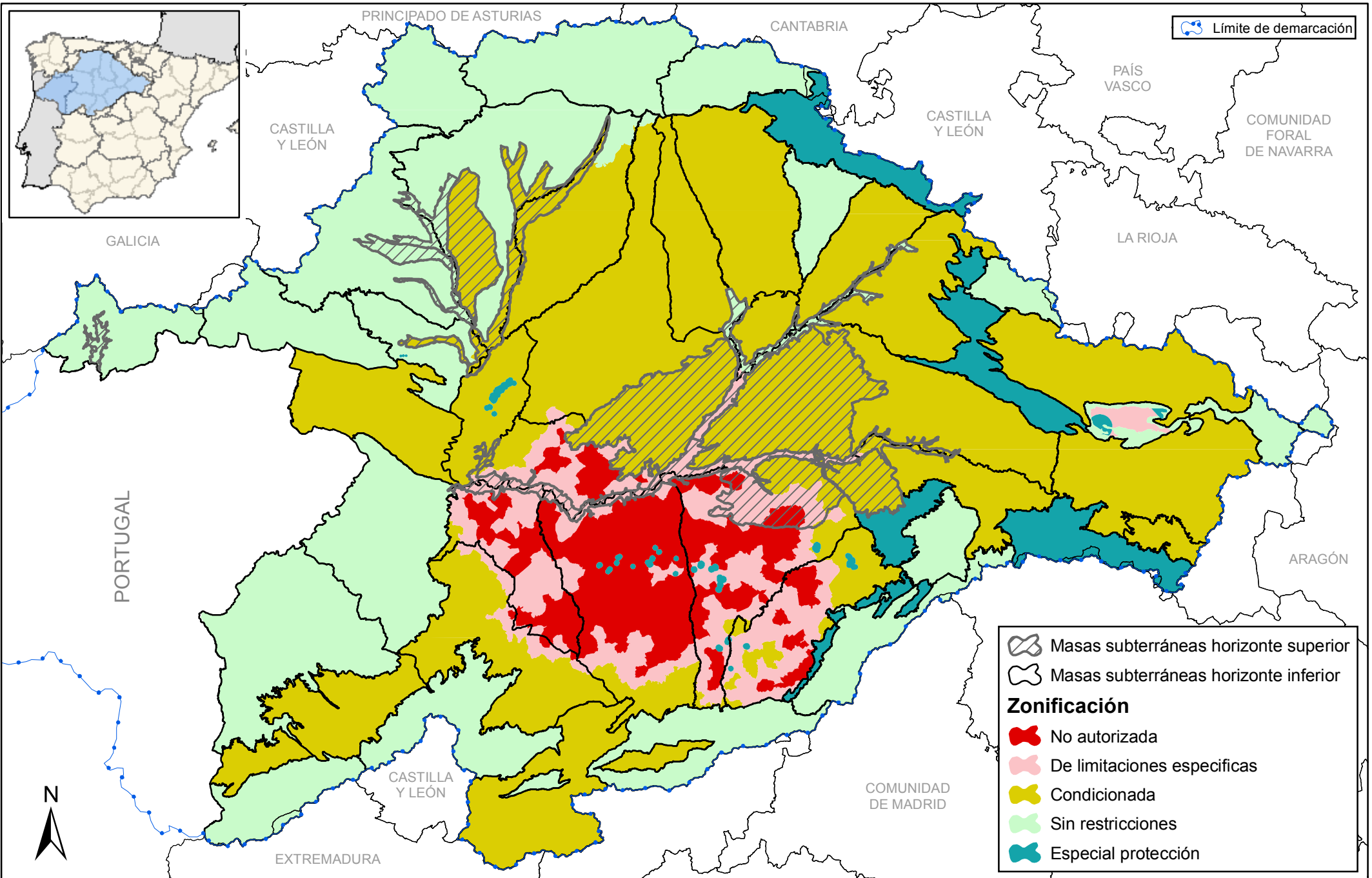
Buen estado 2015

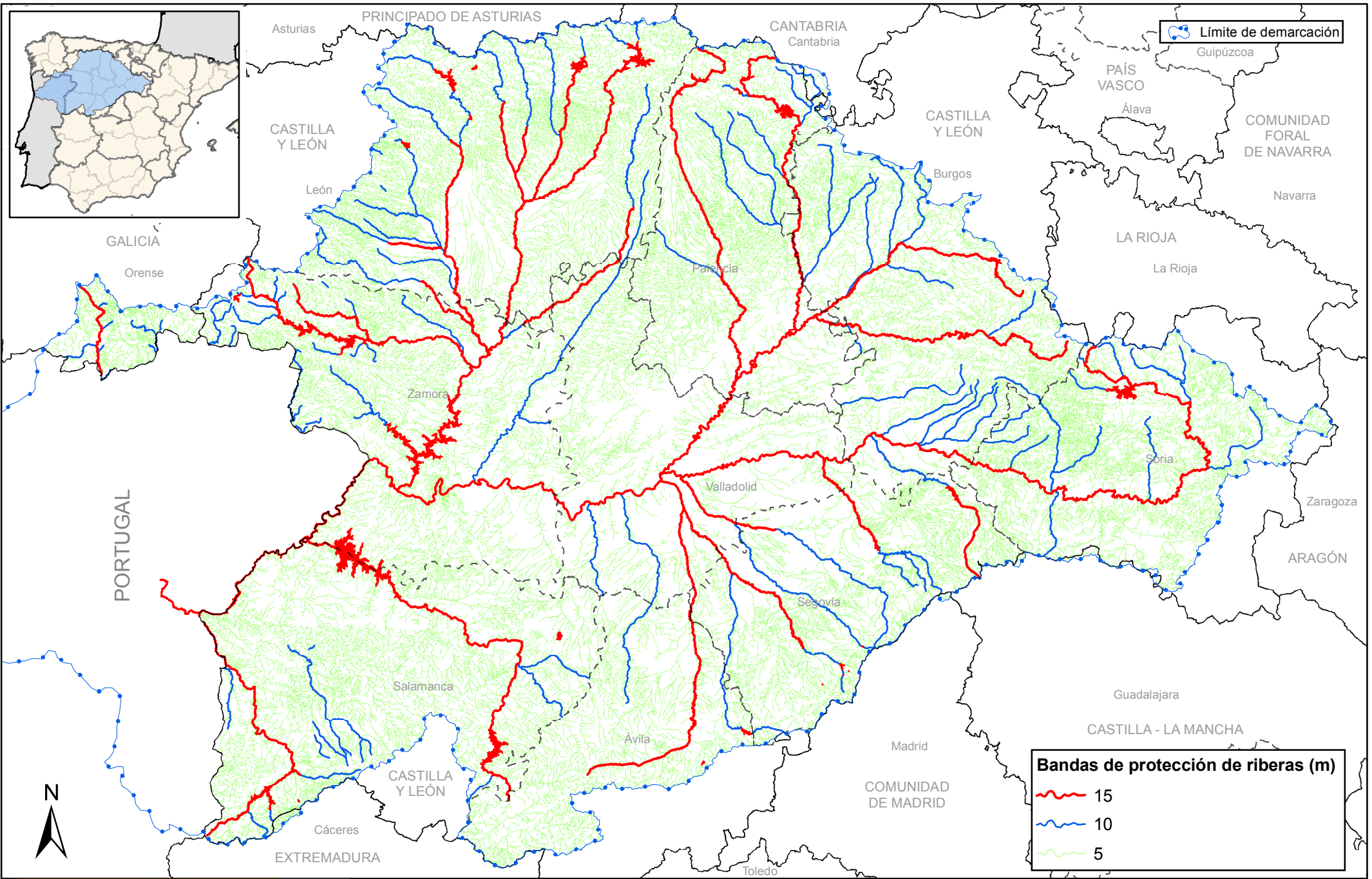
Mal estado 2015











GOBIERNO DE ESPAÑA
MINISTERIO DE MEDIO AMBIENTE Y MEDIO RURAL Y MARINO

CONFEDERACIÓN HIDROGRÁFICA DEL DUERO

PLAN HIDROLÓGICO

Título:
BANDAS DE PROTECCIÓN DE LAS RIBERAS

Nº de mapa:
196

Fecha de impresión: 24/03/2010
Fecha de composición: 24/03/2010
Fecha de información: 18/03/2010

