








-  Límite de demarcación
-  Red fluvial
-  Embalses
-  Principales núcleos de población

-  Zonas de captación subterránea para abastecimiento
-  Masas de agua subterráneas - Horizonte inferior
-  Masas de agua subterránea - Horizonte superior