

MINISTERIO DE AGRICULTURA, ALIMENTACIÓN Y MEDIO AMBIENTE

CONFEDERACIÓN HIDROGRÁFICA DEL DUERO

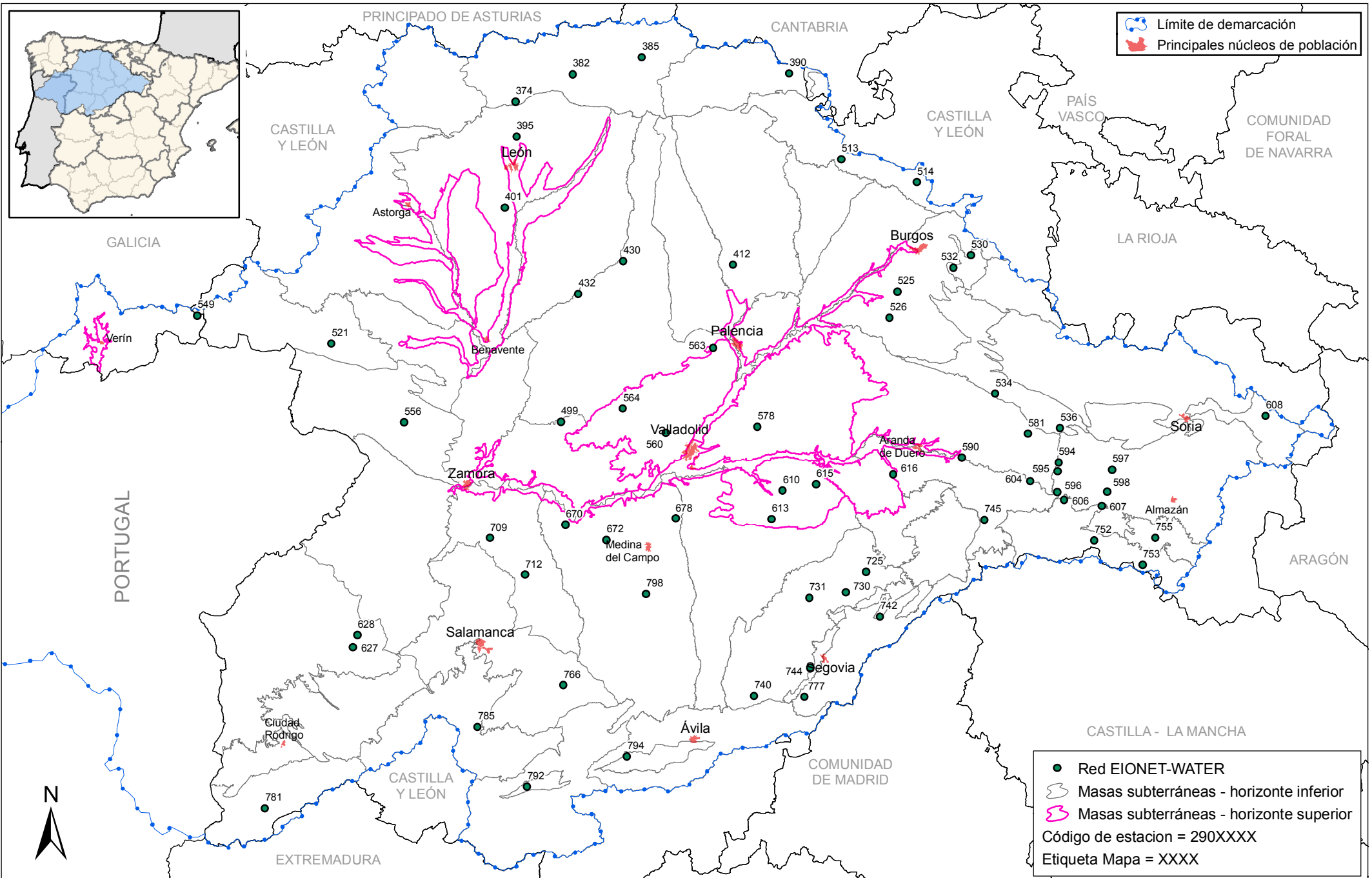
PLAN HIDROLÓGICO

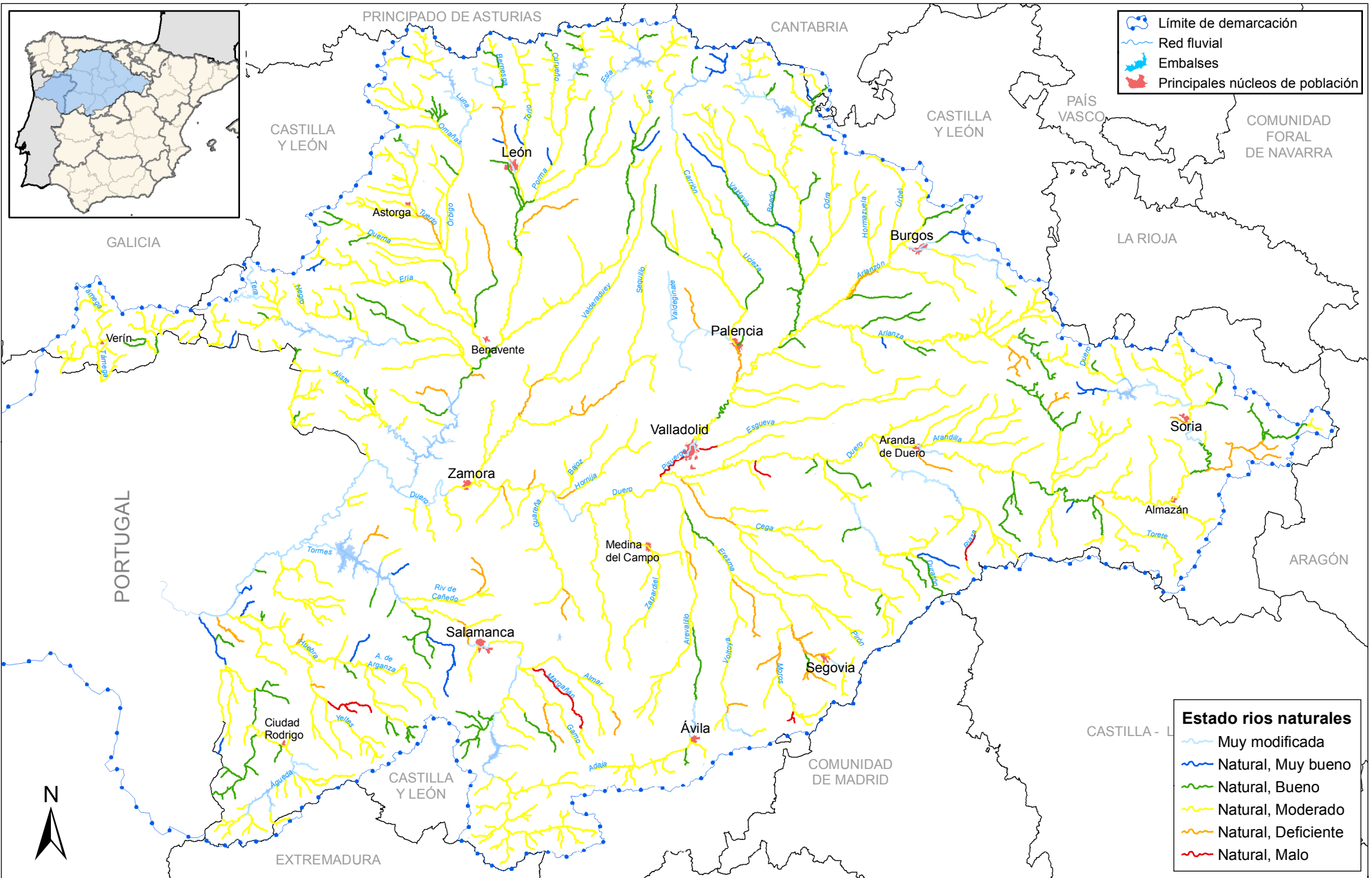
Título:
ESTACIONES Y ZONAS DE LOS SUBPROGRAMAS DE CONTROL DE ZONAS DE PROTECCIÓN DE HÁBITAT Y ESPECIES (RED NATURA 2000)

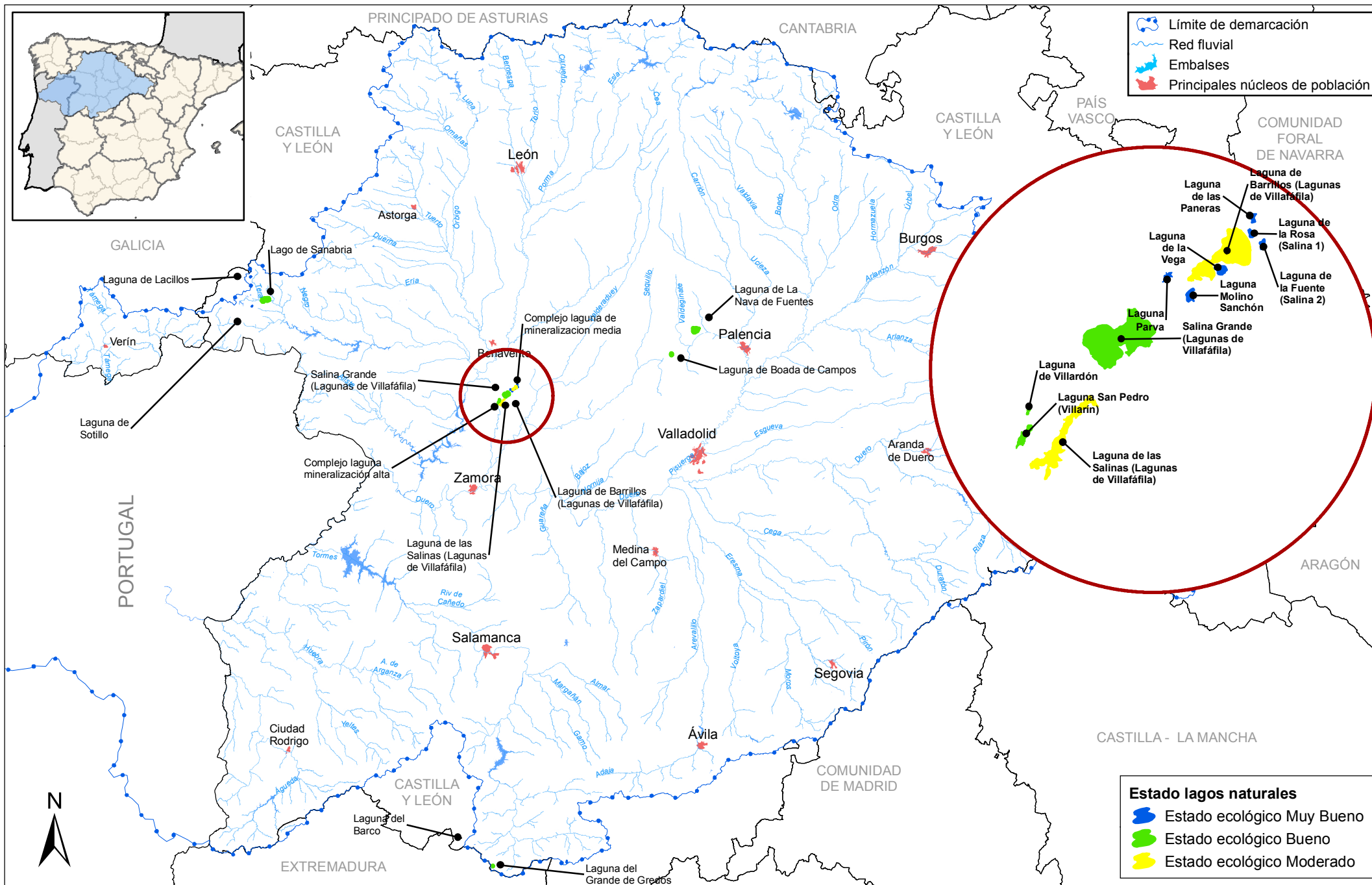
Nº de mapa:
6-24

Fecha de impresión: 24/02/2012
Fecha de composición: 05/11/2011
Fecha de información: 05/11/2011

Escala gráfica:
0 20 40 60 80 100 km







GOBIERNO DE ESPAÑA
MINISTERIO DE AGRICULTURA, ALIMENTACIÓN Y MEDIO AMBIENTE

CONFEDERACIÓN HIDROGRÁFICA DEL DUERO

PLAN HIDROLÓGICO

Título:
ESTADO ECOLÓGICO DE LAS MASAS DE AGUA SUPERFICIAL NATURALES DE LA CATEGORÍA LAGO (AÑO 2009)

Nº de mapa:
7-2

Fecha de impresión: 24/02/2012
Fecha de composición: 17/09/2010
Fecha de información: 01/09/2010

