ANEXO 3: FICHAS ARPSI

Denominación				Identificación de ARPSIs 3er ciclo implantación Directiva 2007/60/CE				
Subcuenca	Sistema Fluvial	Cauce	Provincia	Codigo ARPSI	Denominación del ARPSI	Codigo tramo	Situación Tramo riesgo	Long. afectada en tramo (km)
01. TÁMEGA-MANZANAS	Támega	Támega	Ourense	ES020/0001	TÁMEGA-BÚBAL	01-1800049-01	Zona entre A Pousa y Verín	4,86
						01-1800049-02	Rabal (arroyo Regueirón)	0,61
		Bubal	Ourense			01-1800124-01	Vilaza	1,19
02. ALISTE-TERA	Aliste	Aliste	Zamora	ES020/0002	ALISTE	02-1800033-01	Gallegos del Río	0,56
		Arroyo Riofrio o Becerril	Zamora			02-1800265-01	Riofrío de Aliste	0,82
						02-1800265-02	Valer	0,37
	Tera	Tera	Zamora	ES020/0003	TERA-ALMUCERA	02-1800013-01	El Puente	1,03
						02-1800013-02	Santa Croya de Tera	0,54
						02-1800013-03	Sitrama de Tera	0,57
						02-1800013-04	Quiruelas de Vidriales. urbanización El Tamaral	2,35
						02-1800013-05	Mózar	1,18
		Arroyo de la Almucera	Zamora			02-1800081-01	Grijalba de Vidriales	0,21
						02-1800081-02	Granucillo	0,48
						02-1800081-03	Cunquilla de Vidriales	0,63
						02-1800081-04	Brime de Urz	0,72
						02-1800081-05	Quintanilla de Urz	0,25
						02-1800081-06	Quiruelas de Vidriales (Trasmonte)	2,24
		Arroyo del regato	Zamora			02-1800206-01	Camarzana de Tera	0,62
	Negro	Negro	Zamora			02-1800057-01	Santa Eulalia del Río Negro	0,17
03. ÓRBIGO	Ería	Ería	León	ES020/0004	ERÍA	03-1800022-01	Truchas (río Truchillas)	0,92
						03-1800022-02	Castrocontrigo	0,84
						03-1800022-03	San Esteban de Nogales	1,26
	Duerna	Duerna	León	ES020/0005	ÓRBIGO-TUERTO-DUERNA	03-1800045-01	Velilla de la Valduerna y Castrillo de la Valduerna	2,14
						03-1800045-02	Destriana	1,07
						03-1800045-03	Zona de la Posada de la Valduerna y Villalís de la Valduerna	2,10
						03-1800045-04	Villamontán de la Valduerna	0,70
						03-1800045-05	Confluencia entre Ríos Peces-Tuerto-Duerna	2,06
	Jamuz	Jamuz	León			03-1800069-01	Jiménez de Jamuz	0,97
						03-1800069-02	Santa Elena de Jamuz	0,77
						03-1800069-03	Quintana del Marco	0,86
	Órbigo	Órbigo	León			03-1800020-07	Villamediana de la Vega y Seisón de la Vega	1,72
						03-1800020-08	Cebrones del Río	1,69
						03-1800020-09	Navianos de la Vega	4,41
	Tuerto	Tuerto	León			03- 1800042-01	Villamejil	0,82
						03- 1800042-02	Santa María de la Isla	1,84
		Tuerto	León			03- 1800042-03	Santa Colomba de la Vega, San Mamés de la Vega, Santiago de la Valduerna, Requejo de la Vega y La Bañeza	5,27
		Tuerto	León			03- 1800042-04	Castrillo de Cepeda	0,78
		A. Huerga	León			03- 1800296-01	San Cristóbal de la Polantera	1,01
						03- 1800296-02	La Huerga de Garaballes	1,17

Denominación				Identificación de ARPSIs 3er ciclo implantación Directiva 2007/60/CE				
Subcuenca	Sistema Fluvial	Cauce	Provincia	Codigo ARPSI	Denominación del ARPSI	Codigo tramo	Situación Tramo riesgo	Long. afectada en tramo (km)
03. ÓRBIGO	Luna	Luna	León	ES020/0006	LUNA	03-1800031-01	Villafeliz de Babia	17,92
						03-1800031-02	Villafeliz de Babia	1,13
	Luna	Luna	León	ES020/0007	ÓRBIGO-OMAÑAS-LUNA	03-1800031-03	Canales- la Magdalena	2,16
						03-1800031-04	Santibañez de Ordas	1,08
						03-1800031-05	Pedregal, Santiago del Molinillo y Villarroquel	2,19
	Omañas	Omañas	León			03-1800051-01	Trascastro de Luna	1,14
						03-1800051-02	La Utrera	0,84
						03-1800051-03	Las Omañas	0,85
	Órbigo	Órbigo	León			03-1800020-01	Llamas de la Ribera (arroyo de la Rial)	1,11
						03-1800020-02	Cimanes del Tejar	1,02
						03-1800020-03	Quintanilla de Sollamas	1,21
						03-1800020-04	Carrizo de la Ribera	1,52
						03-1800020-05	De Milla del Río a Quiñones del Río (arroyo de la Rial)	3,19
						03-1800020-06	Hospital de Órbigo, Puente de Órbigo	1,35
		A. Redecillo	León			03-1801157-01	Benavides de Órbigo (arroyo Barbadiel)	1,73
04. ESLA-VALDERADUEY	Bernesga	Bernesga	León	ES020/0008	BERNESGA-TORÍO-PORMA	04-1800025-01	Ventosilla de la Tercia (río Rodiezno)	0,90
						04-1800025-02	Zona de la Vid, Ciñera y Santa Lucía	3,61
						04-1800025-03	Puente de Alba	0,50
						04-1800025-04	La Robla	2,02
						04-1800025-05	La Seca	0,84
						04-1800025-06	Cabanillas	0,61
						04-1800025-07	La Pola de Gordón	1,87
	Currueño	Curueño	León			04-1800054-01	Lugueros	1,64
						04-1800054-02	Nocedo de Curueño	0,41
						04-1800054-03	Montuerto	0,49
						04-1800054-04	Valdepiélago, Otero de Curueño y La Vecilla de Curueño	4,69
						04-1800054-05	Sopeña de Curueño	0,47
						04-1800054-06	Desde Barrio de Nuestra Señora hasta la Confluencia con el río Porma	2,57
	Dueñas	Dueñas	León			04-1800544-01	Lois	2,72
	Moro	Moro	León			04-1800181-01	Villafañe	1,05
	Porma	Porma	León			04-1800027-01	Desde barrio de Nuestra Señora hasta pasado Vegas del Condado(río Curueño)	4,19
						04-1800027-02	San Cipriano del Condado	1,02
	Torío	Torío	León			04-1800038-01	Vegacervera	0,79
						04-1800038-02	desde la Serrilla hasta el Barrio Estación	4,47
						04-1800038-03	Desde Garrafe de Torío hasta Villanueva del Árbol	11,16
						04-1800038-04	Villamoros de las Regueras	0,79
	Yuso	Yuso	León			04-1800164-01	Barniedo de la Reina (aguas arriba)	1,82
						04-1800164-02	Barniedo de la Reina (aguas arriba)	2,03

Denominación				Identificación de ARPSIs 3er ciclo implantación Directiva 2007/60/CE				
Subcuenca	Sistema Fluvial	Cauce	Provincia	Codigo ARPSI	Denominación del ARPSI	Codigo tramo	Situación Tramo riesgo	Long. afectada en tramo (km)
03-ÓRBIGO	Esla	Esla	León	ES020/0009	BENAVENTE-ÓRBIGO-ESLA	04-1800002-01	De Cimanes de la Vega hasta Bercial del Barco	8,68
			Zamora					26,90
	Ería	Ería	Zamora			03-1800022-04	Santa María de la Vega	2,14
						03-1800022-05	Morales del Rey	3,24
	Órbigo	Órbigo	Zamora			03-1800020-10	Desde Vecilla de la Polvorosa hasta la unión con el río Esla	22,06
		A. Ahogaborricos	León			03-1800346-01	San Adrián del Valle	0,66
			Zamora			03-1800346-02	Paladinos del Valle	0,21
		A. de los Reguerales	León			03-1800082-01	San Pedro Bercianos	0,93
						03-1800082-02	Bercianos del Páramo	1,00
						03-1800082-03	Zuares del páramo	0,72
11-BAJO DUERO	Salado	Salado	Zamora	ES020/0010	ZAMORA-ESLA	11-1800099-01	Arquillinos	0,60
		A. Ballesteros	Zamora			11-1800784-01	Moreruela de los infanzones	1,38
	Valderaduey	Valderaduey	Zamora			11-1800008-01	Benegiles	0,81
						11-1800008-02	Molacillos	2,73
						11-1800008-03	Desde Monfarracinos hasta la confluencia con el río Duero	6,16
	Guareña	Arroyo Carreteros	Zamora	ES020/0011	BAJO DUERO	11-1800564-01	Villamor de los escuderos	1,56
	Duero	Duero	Valladolid			11-1800001-01	San Miguel del Pino	1,70
						11-1800001-02	Tordesillas	2,66
						11-1800001-03	Pollos	1,80
			Zamora			11-1800001-04	Toro	4,35
						11-1800001-05	Fresno de la Ribera	0,94
						11-1800001-06	Zamora (desde confluencia con el río Valderaduey)	12,10
		Arroyo de Ariballos	Zamora			11-1800394-01	Bamba	0,47
						11-1800394-02	Madridanos	0,78
		A. Montoya	Zamora			11-1800567-01	Fuentespreadas	1,12
		Arroyo Talanda	Zamora			11-1800098-01	Argujillo	1,10
						11-1800098-02	Venialbo	0,64
05-CARRIÓN	Sequillo	Sequillo	Valladolid	ES020/0012	SEQUILLO	05-1800018-01	Medina de Rioseco	4,35
	Valdeginate	Valdeginate	Palencia	ES020/0013	CARRIÓN	05-1800035-01	Castromocho	0,81
	Carrión	Carrión	Palencia			05-1800005-01	Guardo	5,23
						05-1800005-02	Villalba de Guardo	0,73
						05-1800005-03	Saldaña	3,68
						05-1800005-04	Manquillos, Perales	1,94
						05-1800005-05	Desde Calabazanos hasta la confluencia con el río Pisuerga	11,94
						05-1800005-06	Grijota	2,40
						05-1800005-07	Palencia	7,91
		A. Villalobón	Palencia			05-1800303-01	Palencia	4,56
06-PISUERGA	Esgueva	Esgueva	Valladolid	ES020/0014	PISUERGA-ESGUEVA	06-1800016-01	Valladolid	3,32
						06-1800016-02	Villanueva de los Infantes	0,53
	Pisuerga	Pisuerga	Valladolid			06-1800003-04	Cabezón de Pisuerga	2,54
						06-1800003-05	Santovenia de Pisuerga	0,96
						06-1800003-06	Valladolid (desde La Overuela hasta Pinar de Simancas)	17,46
						06-1800003-08	Simancas	0,49
		A. Pozo Moza	Valladolid			06-1800654-01	Fuensaldaña	1,03

Denominación				Identificación de ARPSIs 3er ciclo implantación Directiva 2007/60/CE				
Subcuenca	Sistema Fluvial	Cauce	Provincia	Codigo ARPSI	Denominación del ARPSI	Codigo tramo	Situación Tramo riesgo	Long. afectada en tramo (km)
09-DURATÓN RIAZA	Duero	Duero	Valladolid	ES020/0015	DUERO MEDIO-DURATÓN	09-1800001-01	Tudela de Duero	4,99
						09-1800001-02	Ribera del Duero	0,90
						09-1800001-03	**Boecillo y Laguna de Duero**	**2,99**
						09-1800001-04	**Puente Duero**	**1,67**
	Duratón	Duratón	Valladolid			09-1800017-01	Peñafiel	4,73
06-PISUERGA	Pisuerga	Pisuerga	Palencia	ES020/0016	PISUERGA MEDIO	06-1800003-03	Aguas arriba de Dueñas	1,38
	Pisuerga	Pisuerga	Palencia	ES020/0017	ALTO PISUERGA	06-1800003-01	Cervera de Pisuerga	3,03
						06-1800003-02	Aguilar de Campoo	2,13
		Rivera	Palencia			06-1800381-01	Cervera de Pisuerga	2,18
	Valdavia	Valdavia	Palencia			06-1800028-01	Osorno	1,39
	Boedo	Boedo	Palencia			06-1800043-01	Osorno	2,21
	Brullés	Brullés	Burgos			06-1800093-01	Villadiego	1,60
	Camesa	Camesa	Palencia			06-1800076-01	Canduela	0,51
						06-1800076-02	Quintanilla	0,46
	Lucio	Lucio	Palencia			06-1800248-01	Puentetoma	0,60
	Odra	Odra	Burgos			06-1800036-01	Villavedón	0,45
						06-1800036-02	Pedrosa del Príncipe	0,85
07-ARLANZA	Arlanzón	Arlanzón	Burgos	ES020/0018	ARLANZÓN	07-1800010-01	San Medel	3,77
						07-1800010-02	Burgos (arroyo Cardeñadijo)	9,36
	Ausines	Ausines	Burgos			07-1800108-01	Zona desde Sarracín hasta Revillaruz	7,17
	Ubierna	Ubierna	Burgos			07-1800067-01	Sotopalacios	1,30
						07-1800067-02	Quintanilla- Vivar	0,61
	Úrbel	Úrbel	Burgos			07-1800048-01	Zona entre Montorio y Huérmeces	1,14
						07-1800048-02	Tardajos	0,80
	Vena	Vena	Burgos			**07-1800092-01**	**Burgos**	**8,70**
	Arlanza	Arlanza	Burgos	ES020/0019	ARLANZA	07-1800009-01	Salas de los infantes	1,41
						07-1800009-02	La Revilla	0,48
						07-1800009-03	Barbadillo del Mercado	1,49
						07-1800009-04	Cascajares de la Sierra	0,36
						07-1800009-05	Retuerta	0,48
						07-1800009-06	Covarrubias	1,01
						07-1800009-07	Puentedura	0,60
						07-1800009-08	Tordueles	0,64
						07-1800009-09	Quintanilla del Agua	1,23
						07-1800009-10	Báscones del Agua	0,85
						07-1800009-11	Santillán del Agua	0,41
						07-1800009-12	Lerma	1,55
						07-1800009-13	Palacios de la Sierra	1,06

Denominación				Identificación de ARPSIs 3er ciclo implantación Directiva 2007/60/CE				
Subcuenca	Sistema Fluvial	Cauce	Provincia	Codigo ARPSI	Denominación del ARPSI	Codigo tramo	Situación Tramo riesgo	Long. afectada en tramo (km)
08-ALTO DUERO	Duero	Duero	Soria	ES020/0020	ALTO DUERO	08-1800001-01	Garray	4,57
	Razón	Razón	Soria			08-1800101-01	Espejo de Tera	0,76
	Remonicio	Remonicio	Soria			08-1800896-01	Vinuesa	1,09
	Revinuesa	Revinuesa	Soria			08-1800199-01	Vinuesa	0,35
	Tera	Tera	Soria			08-1800137-01	Espejo de Tera	1,11
	Abión	Abión	Soria	ES020/0021	DUERO-UCERO-ESCALOTE	08-1800086-01	Paraje Velasco	0,61
	Duero	Duero	Soria			08-1800001-02	San Esteban de Gormaz	2,16
	Duero	Duero	Burgos			08-1800001-03	Aranda de Duero (río Duero)	2,47
	Duero	Bañuelos	Burgos			08-1800080-01	Aranda de Duero (río Bañuelos)	1,49
	Escalote	Escalote	Soria			08-1800065-01	Berlanga de Duero	0,78
	Navaleno	Navaleno	Soria			08-1800372-01	San Leonardo de Yague	2,41
						08-1800372-02	Arganza	0,40
	Ucero	Ucero	Soria			08-1800112-01	Ucero	0,25
						08-1800112-02	Valdelinares	0,17
						08-1800112-03	Sotos del Burgo	0,78
						08-1800112-04	El Burgo de Osma	2,01
10-CEGA-ERESMA-ADAJA	Adaja	Adaja	Ávila	ES020/0022	ADAJA-ERESMA-CEGA	10-1800006-01	Villatoro	1,29
						10-1800006-02	Ávila (desde el Soto hasta rio Chico)	3,41
		Chico	Ávila			10-1800979-01	Ávila	4,15
	Arevalillo	Arevalillo	Ávila			10-1800058-01	Arévalo	3,77
	Cega	Cega	Valladolid			10-1800011-01	Mojados	1,08
						10-1800011-02	Viana de Cega	2,53
			Segovia			10-1800011-03	Pajares de Pedraza	0,47
		A. del Horcajo	Segovia			**10-1800742-01**	**Vallelado**	**1,86**
	Eresma	Eresma	Segovia			10-1800014-01	Segovia	0,69
						10-1800014-02	Hontanares de Eresma	0,54
		A. del Pueblo	Segovia			10-1803954-01	Miguelañez	0,64
		A. del Tormejón	Segovia			10-1800683-01	Miguel Ibañez	0,30
		A. Sangujero	Valladolid			10-1800197-01	Olmedo	4,14
	Pirón	A. Arevalillo	Segovia			10-1801077-01	Mozoncillo	0,78
		A. de los Alamillos	Segovia			10-1800602-01	Cantimpalos	1,59
	Voltoya	Voltoya	Ávila			10-1800023-01	Sanchidrián	2,74
		A. del Milano	Ávila			10-1800490-01	Maello	1,38

Denominación				Identificación de ARPSIs 3er ciclo implantación Directiva 2007/60/CE				
Subcuenca	Sistema Fluvial	Cauce	Provincia	Codigo ARPSI	Denominación del ARPSI	Codigo tramo	Situación Tramo riesgo	Long. afectada en tramo (km)
12-TORMES	Tormes	Tormes	Ávila	ES020/0023	ALTO TORMES	12-1800004-01	Prado las maliciosas	0,66
						12-1800004-02	La Aliseda de Tormes	0,52
						12-1800004-03	Navamediana	0,49
						12-1800004-04	El Barco de Avila	1,53
			Salamanca			12-1800004-05	Puente del Congosto	0,97
		A. de Caballeruelo	Ávila			12-1800219-01	La Aldehuela	0,38
	Corneja	Corneja	Ávila			12-1800072-01	La Ribera	0,76
	Becedillas	A. Matabejas	Ávila			12-1805414-01	San Bartolomé de Béjar	0,37
11-DUERO BAJO	Guareña	A. Villacorta	Zamora	ES020/0024	GUAREÑA-ZAPARDIEL	11-1800161-01	Cañizal	0,83
	Zapardiel	Zapardiel	Valladolid			11-1800021-01	Medina del Campo	3,32
12-TORMES	Tormes	Tormes	Salamanca	ES020/0025	BAJO TORMES	12-1800004-06	Galisancho	0,85
						12-1800004-07	Encinas de Arriba	0,84
						12-1800004-08	Desde Urbanización "La Ponderosa" en Encinas de Abajo hasta Huerta	4,64
						12-1800004-10	Aldealengua	1,02
						12-1800004-11	Salamanca (desde Urbanizacion "las Dunas" en Cabrerizos)	10,39
						12-1800004-13	Villamayor	1,02
						12-1800004-14	Almenara de Tormes	0,66
		A. Fuente de la Porra	Salamanca			12-1801417-01	Miranda de Azán	1,37
		Alhándiga	Salamanca			12-1800158-01	La Maya	0,74
		A. del Pisón	Zamora			12-1800575-01	Fariza	0,70
		Riv. De Belén	Zamora			12-1800452-01	Almeida de Sayago	0,94
		Riv. De Cañedo	Zamora			12-1800039-01	El Cubo de Tierra de Vino	1,03
						12-1800039-02	Mayalde	0,68
	Almar	Almar	Ávila			12-1800030-01	Muñico	0,72
13-ÁGUEDA	Águeda	Águeda	Salamanca	ES020/0026	ÁGUEDA-YELTES	13-1800012-01	Ciudad Rodrigo	1,46
	Huebras	Morasverdes	Salamanca			13-1800251-01	Morasverdes	1,32
						13-1800251-02	Alba de Yeltes	0,57
		Yeltes	Salamanca			13-1800032-01	Puebla de Yeltes	0,66
						13-1800032-02	Castraz	1,51

ARPSI nº: ES020/0001

1.- LOCALIZACIÓN

ESTADO:	ES - ESPAÑA	**NOMBRE ARPSI:**	Támega- Búbal
DEMARCACIÓN:	020 - DUERO	**NOMBRE CUENCA:**	Támega- Manzanas
COMUNIDAD AUTÓNOMA:	GALICIA	**CAUCE PRINCIPAL:**	Ríos Támega y Búbal
MUNICIPIOS AFECTADOS:	Monterrei, Oímbra, Verín	**LONGITUD ARPSI (km):**	6,66

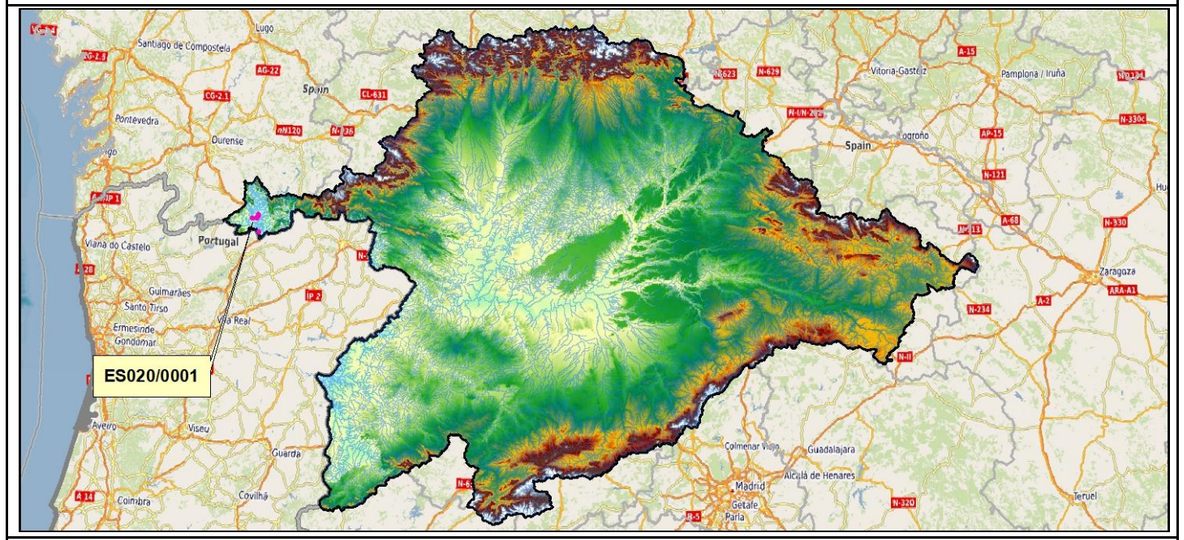

2.- RELACIÓN DE SUBTRAMOS ARPSI

CÓD. SUBTRAMO	CRIT. SELEC.	CAUCE	MUNICIPIOS AFECTADOS	LONGITUD (km)
ES020/0001_01-1800049-01	Potencial	Támega	Verín	4,89
ES020/0001_01-1800049-02	Potencial	Támega	Oímbra	0,61
ES020/0001_01-1800124-01	Potencial	Búbal	Monterrei	1,19

3.- EPISODIOS HISTÓRICOS DE INUNDACIONES

CÓD. SUBTRAMO	ÚLTIMA INUNDACIÓN*			Nº INUND. HISTÓRICAS*
	FECHA	ORIGEN	EXTENSIÓN	
ES020/0001_01-1800049-01	03/01/2010	Fluvial	Verín	6
ES020/0001_01-1800049-02	03/01/2010	Fluvial	Rabal	6
ES020/0001_01-1800124-01	23/12/2009	Fluvial	Vilaza	1

*Registros según el Plan de Gestión del Riesgo de Inundación del 2º ciclo

Registros posteriores a la finalización de la EPRI del 2º ciclo: -

4.- CATEGORÍA Y TIPO DE CONSECUENCIAS ADVERSAS

CATEGORÍA	TIPO	
SALUD HUMANA	☒SALUD	☒COMUNIDAD
MEDIO AMBIENTE	☒ÁREAS PROTEGIDAS ☒ECOLÓGICO O QUÍMICO DE LAS AGUAS	☒IMPACTOS AL MEDIO AMBIENTE ☒FUENTES DE CONTAMINACIÓN
PATRIMONIO CULTURAL	☒LUGARES DE INTERÉS CULTURAL	☒PAISAJE
ACTIVIDAD ECONÓMICA	☒RESIDENCIAL ☒INFRAESTRUCTURAS	☒AGRICULTURA, SELVICULTURA Y R. NATURALES ☒SECTORES ECONÓMICOS

ARPSI nº: ES020/0001

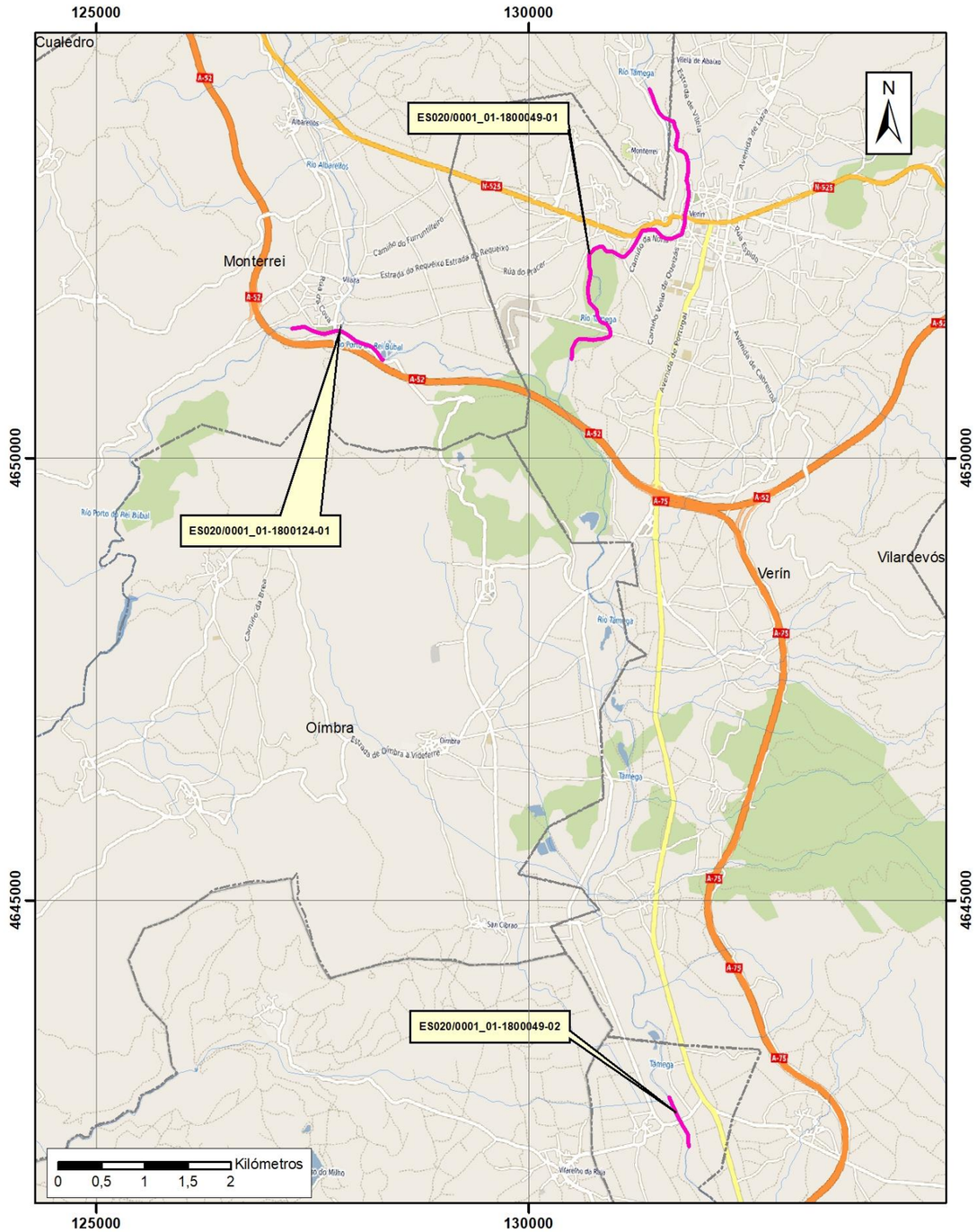

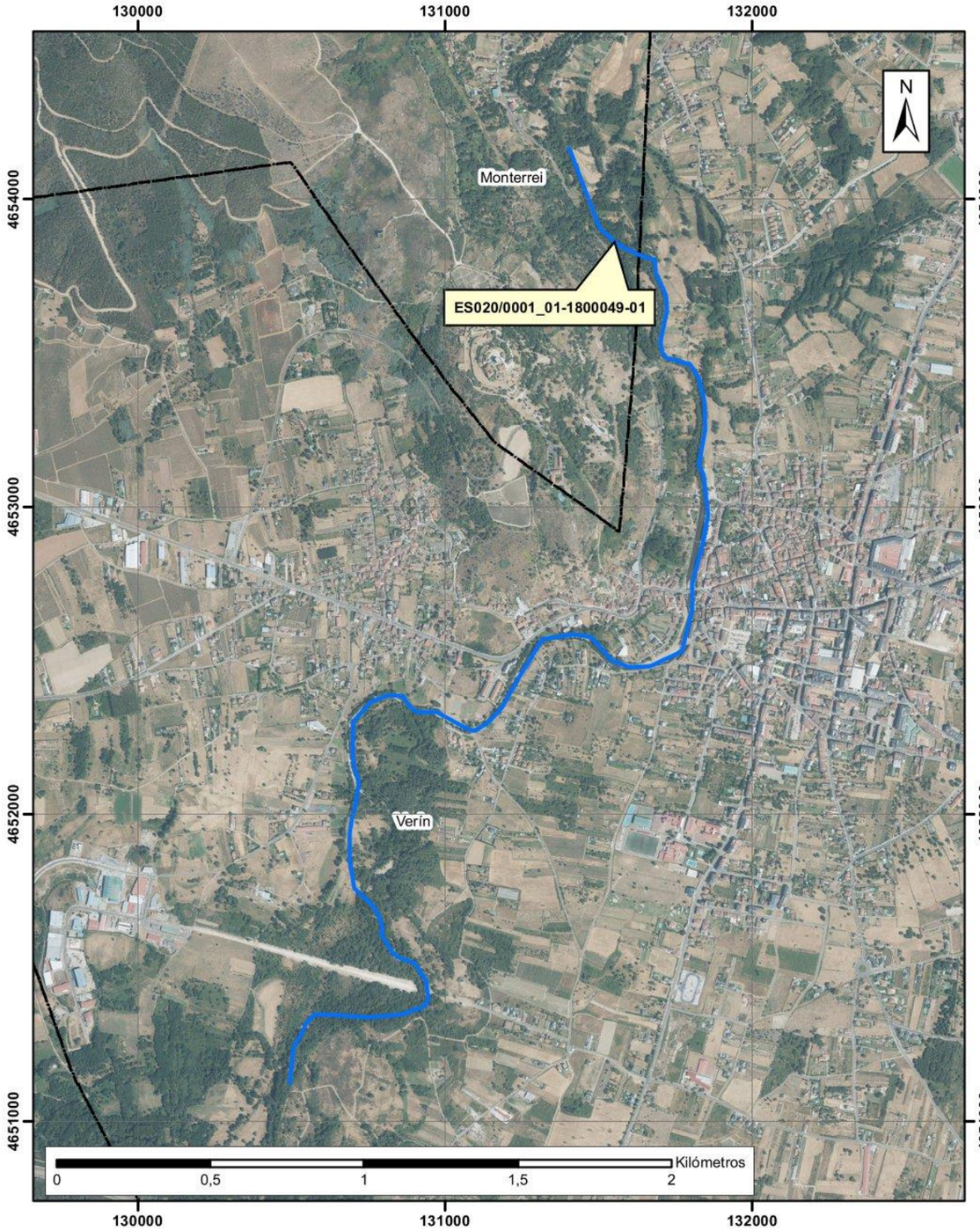
130000
131000
132000
4654000
4653000
4652000
4651000
N
Monterrei
ES020/0001_01-1800049-01
Verín
Kilómetros
0
0,5
1
1,5
2

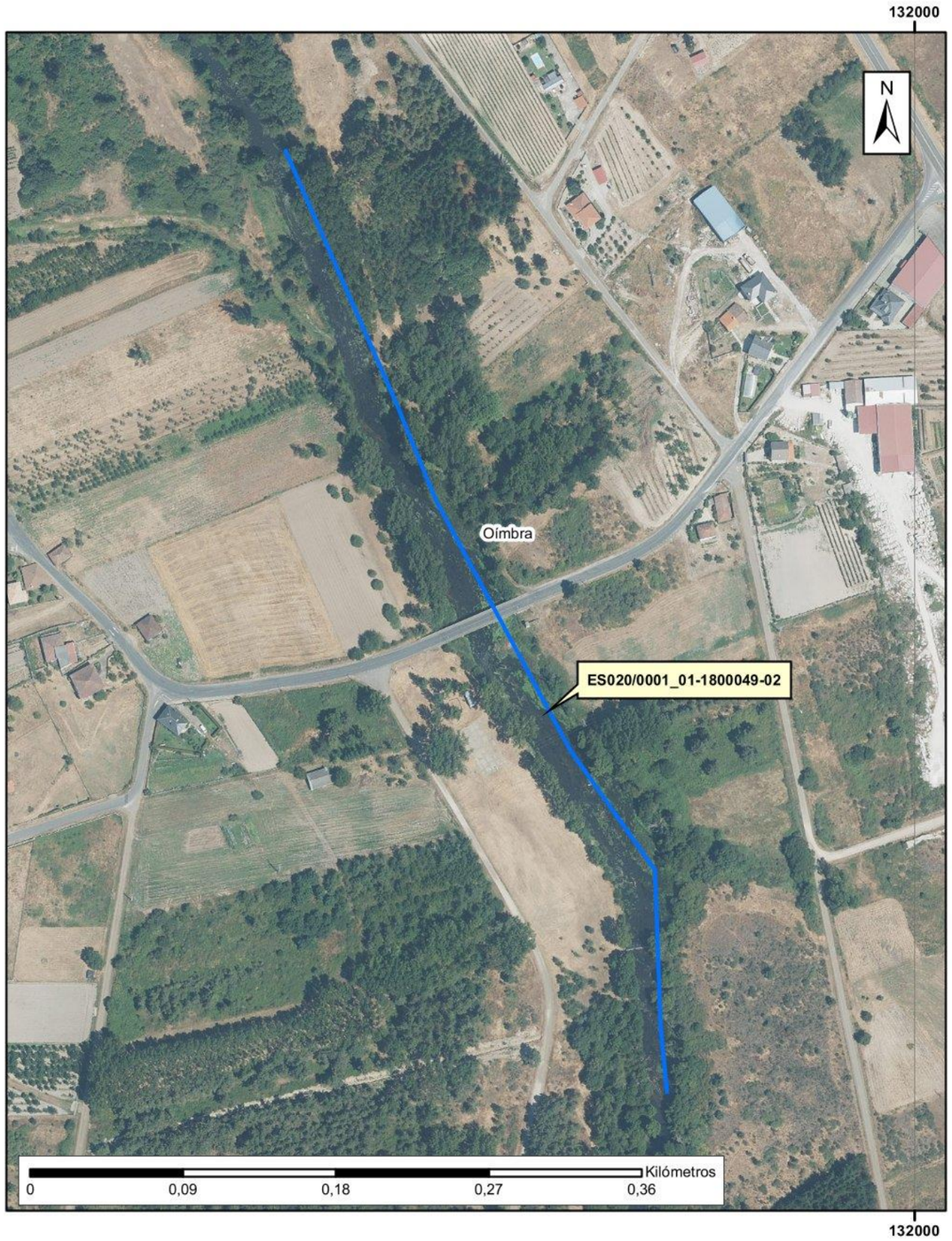
132000
N
Oímbra
ES020/0001_01-1800049-02
Kilómetros
0
0,09
0,18
0,27
0,36

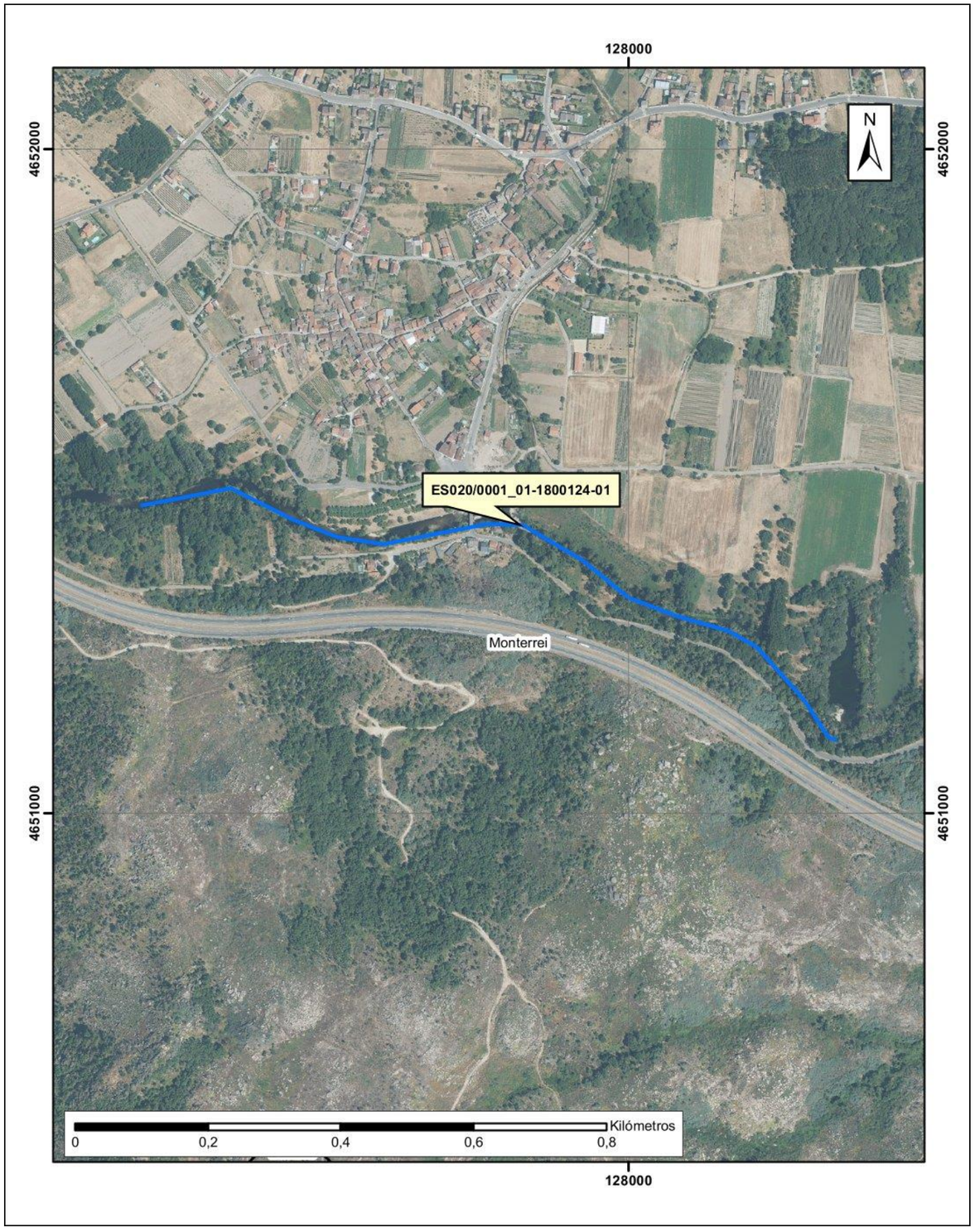
128000
4652000
4652000
N
ES020/0001_01-1800124-01
Monterrei
4651000
4651000
Kilómetros
0
0,2
0,4
0,6
0,8
128000

ARPSI nº: ES020/0002

1.- LOCALIZACIÓN

ESTADO:	ES - ESPAÑA	**NOMBRE ARPSI:**	Aliste
DEMARCACIÓN:	020 - DUERO	**NOMBRE CUENCA:**	Aliste - Tera
COMUNIDAD AUTÓNOMA:	Castilla y León	**CAUCE PRINCIPAL:**	Río Aliste y arroyo Ríofrío/Becerril
MUNICIPIOS AFECTADOS:	Riofrío de Aliste, Gallegos del Río.	**LONGITUD ARPSI (km):**	1,75

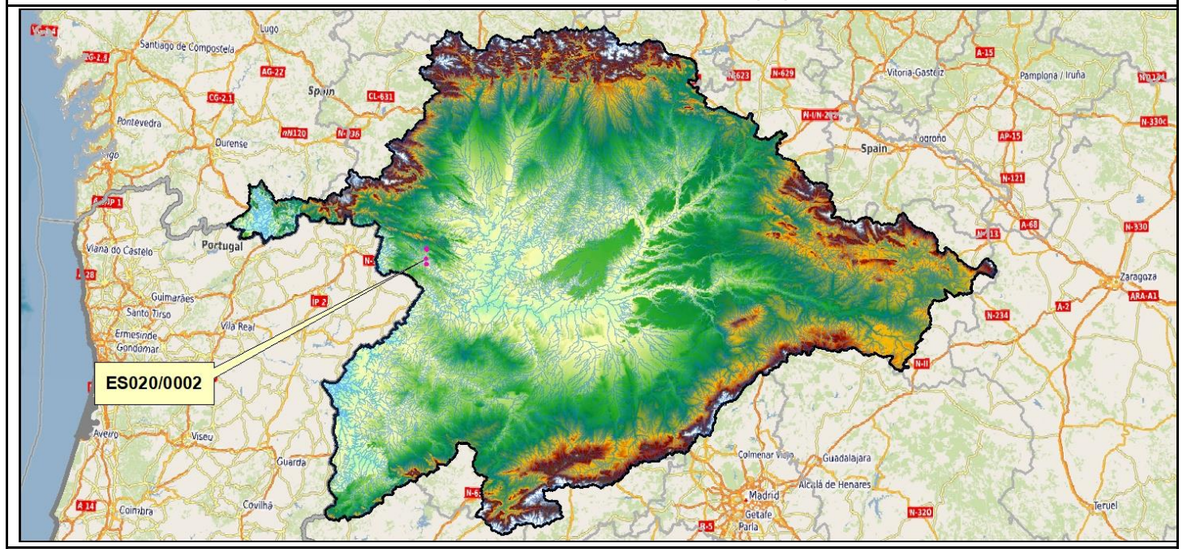

2.- RELACIÓN DE SUBTRAMOS ARPSI

CÓD. SUBTRAMO	CRIT. SELEC.	CAUCE	MUNICIPIOS AFECTADOS	LONGITUD (km)
ES020/0002_02-1800033-01	Histórico	Aliste	Gallegos del Río	0,56
ES020/0002_02-1800265-01	Histórico	Riofrío o Becerril	Riofrío de Aliste	0,82
ES020/0002_02-1800265-02	Potencial	Riofrío o Becerril	Gallegos del Río	0,37

3.- EPISODIOS HISTÓRICOS DE INUNDACIONES

CÓD. SUBTRAMO	ÚLTIMA INUNDACIÓN*			N.º INUND. HISTÓRICAS*
	FECHA	ORIGEN	EXTENSIÓN	
ES020/0002_02-1800033-01	10/12/2001	Fluvial	Gallegos del Río	8
ES020/0002_02-1800265-01	10/12/2001	Fluvial	Riofrío de Aliste	8
ES020/0002_02-1800265-02	10/12/2001	Fluvial	Valer	8

*Registros según el Plan de Gestión del Riesgo de Inundación del 2º ciclo

Registros posteriores a la finalización de la EPRI del 2º ciclo: -

4.- CATEGORÍA Y TIPO DE CONSECUENCIAS ADVERSAS

CATEGORÍA	TIPO	
SALUD HUMANA	☒SALUD	☒COMUNIDAD
MEDIO AMBIENTE	☐ÁREAS PROTEGIDAS ☒ECOLÓGICO O QUÍMICO DE LAS AGUAS	☒IMPACTOS AL MEDIO AMBIENTE ☐FUENTES DE CONTAMINACIÓN
PATRIMONIO CULTURAL	☒LUGARES DE INTERÉS CULTURAL	☒PAISAJE
ACTIVIDAD ECONÓMICA	☒RESIDENCIAL ☒INFRAESTRUCTURAS	☒AGRICULTURA, SELVICULTURA Y R. NATURALES ☒SECTORES ECONÓMICOS

ARPSI nº: ES020/0002

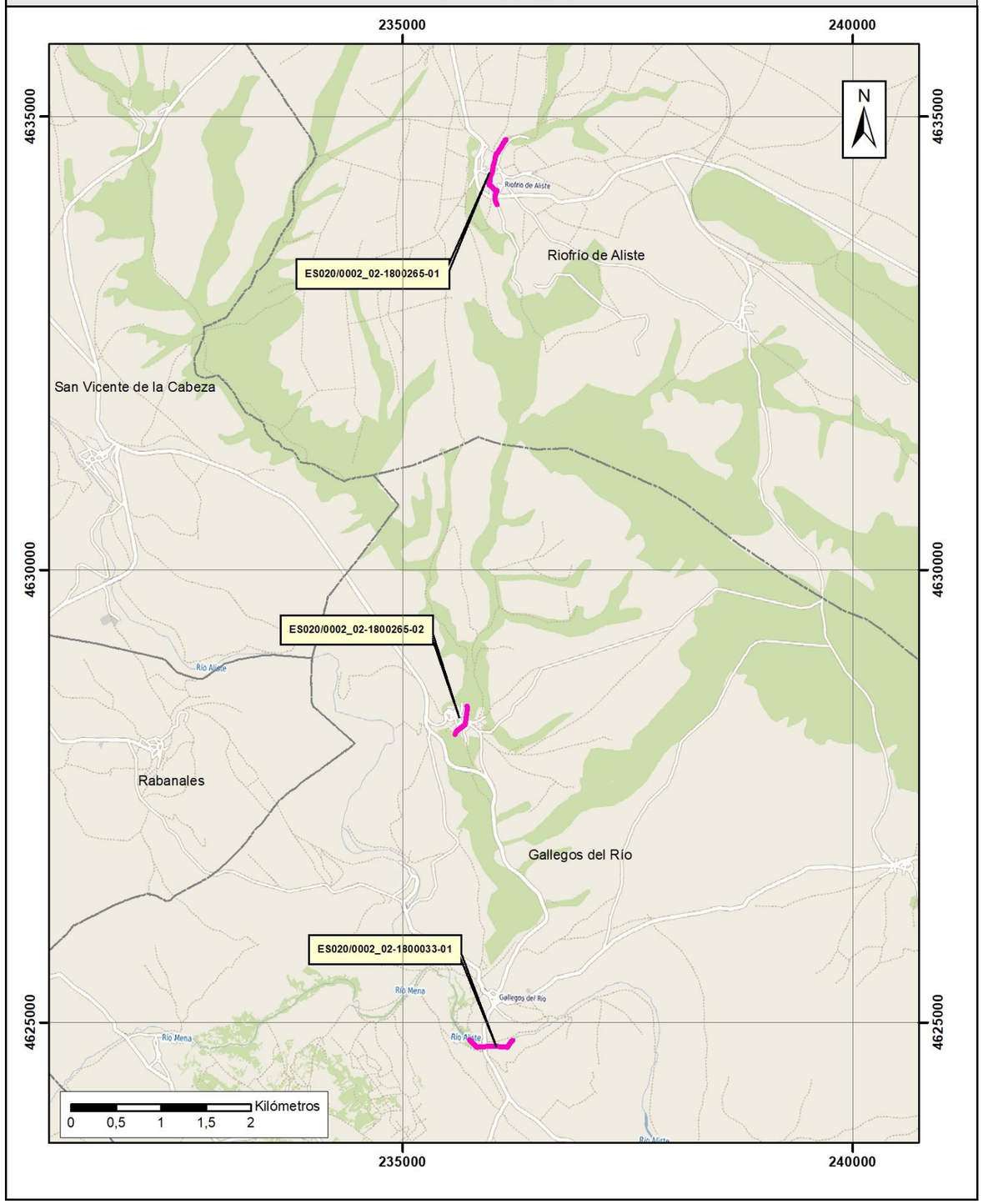

236000
4625000
4625000
N
ES020/0002_02-1800033-01
Gallegos del Río
Kilómetros
0
0,1
0,2
0,3
0,4
236000

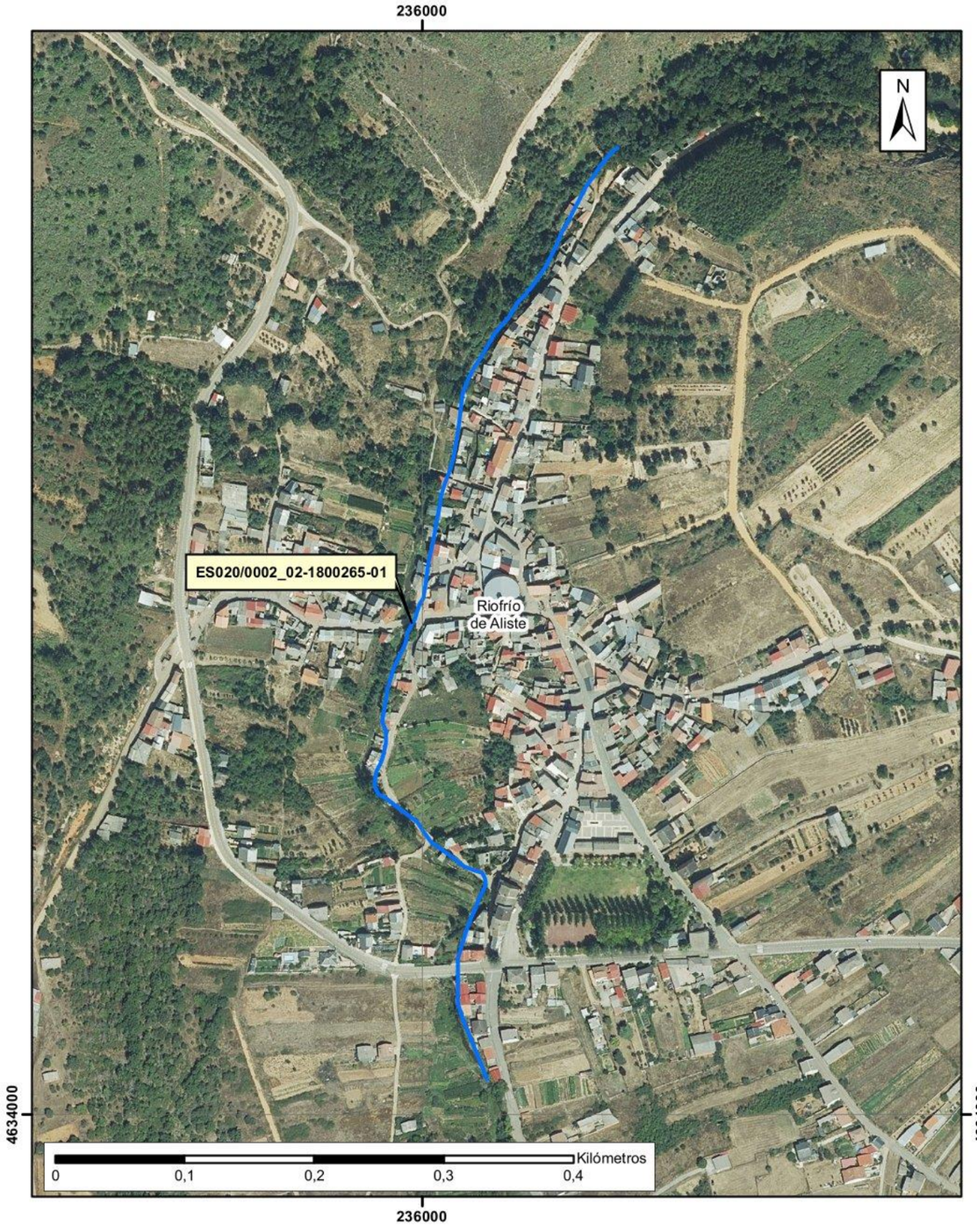
236000
4634000
4634000
N
ES020/0002_02-1800265-01
Riofrío de Aliste
Kilómetros
0
0,1
0,2
0,3
0,4
236000

N
Gallegos del Río
ES020/0002_02-1800265-02
Kilómetros
0
0,05
0,1
0,15
0,2

ARPSI nº: ES020/0003

1.- LOCALIZACIÓN

ESTADO: ES - ESPAÑA

DEMARCACIÓN: 020 - DUERO

COMUNIDAD AUTÓNOMA: Castilla y León

MUNICIPIOS AFECTADOS: Robleda-Cervantes, Galende, Camarzana de Tera, Santibáñez de Tera, Micereces de Tera, Villanázar, Rionegro del Puente, Granucillo, Brime de Urz, Quintanilla de Urz, Quiruelas de Vidriales, Camarzana de Tera.

NOMBRE ARPSI: Tera-Almucera

NOMBRE CUENCA: Aliste - Tera

CAUCE PRINCIPAL: Río Tera, Arroyo de la Almucera, Arroyo del Regato

LONGITUD ARPSI (km): 10,99

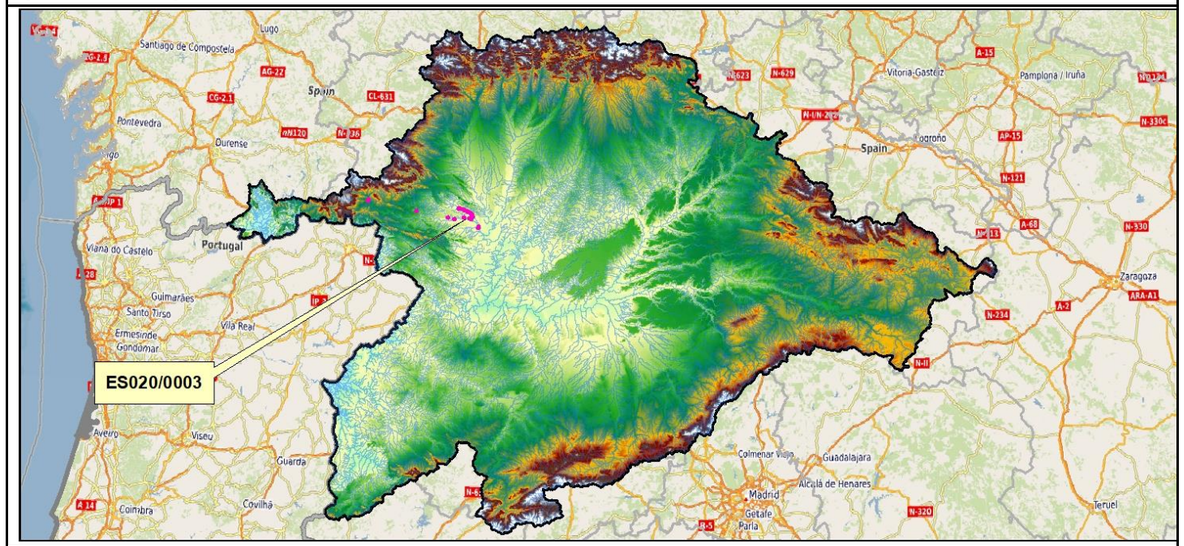

2.- RELACIÓN DE SUBTRAMOS ARPSI

CÓD. SUBTRAMO	CRIT. SELEC.	CAUCE	MUNICIPIOS AFECTADOS	LONGITUD (km)
ES020/0003_02-1800013-01	Potencial	Río Tera	Robleda-Cervantes, Galende	1,03
ES020/0003_02-1800013-02	Histórico	Río Tera	Camarzana de Tera	0,54
ES020/0003_02-1800013-03	Potencial	Río Tera	Santibáñez de Tera	0,57
ES020/0003_02-1800013-04	Histórico	Río Tera	Micereces de Tera	2,35
ES020/0003_02-1800013-05	Potencial	Río Tera	Villanázar	1,18
ES020/0003_02-1800057-01	Potencial	Río Negro	Rionegro del Puente	0,17
ES020/0003_02-1800081-01	Histórico	Arroyo de la Almucera	Granucillo	0,21
ES020/0003_02-1800081-02	Histórico	Arroyo de la Almucera	Granucillo	0,48
ES020/0003_02-1800081-03	Potencial	Arroyo de la Almucera	Granucillo	0,63
ES020/0003_02-1800081-04	Histórico	Arroyo de la Almucera	Brime de Urz	0,72
ES020/0003_02-1800081-05	Histórico	Arroyo de la Almucera	Quintanilla de Urz	0,25
ES020/0003_02-1800081-06	Histórico	Arroyo de la Almucera	Quiruelas de Vidriales	2,24
ES020/0003_02-1800206-01	Histórico	Arroyo del Regato	Camarzana de Tera	0,62

3.- EPISODIOS HISTÓRICOS DE INUNDACIONES

CÓD. SUBTRAMO	ÚLTIMA INUNDACIÓN*			Nº INUND. HISTÓRICAS*
	FECHA	ORIGEN	EXTENSIÓN	
ES020/0003_02-1800013-01	10/12/2001	Fluvial	El Puente	36
ES020/0003_02-1800013-02	10/12/2001	Fluvial	Santa Croya de Tera	36
ES020/0003_02-1800013-03	10/12/2001	Fluvial	Sitrama de Tera	36
ES020/0003_02-1800013-04	10/12/2001	Fluvial	Urbanización El Tamaral en Quiruelas de Vidriales	36
ES020/0003_02-1800013-05	10/12/2001	Fluvial	Mózar	36
ES020/0003_02-1800057-01	10/12/2001	Fluvial	Santa Eulalia del Río Negro	36
ES020/0003_02-1800081-01	10/12/2001	Fluvial	Grijalba de Vidriales	36
ES020/0003_02-1800081-02	10/12/2001	Fluvial	Granucillo	36
ES020/0003_02-1800081-03	10/12/2001	Fluvial	Cunquilla de Vidriales	36
ES020/0003_02-1800081-04	10/12/2001	Fluvial	Brime de Urz	36
ES020/0003_02-1800081-05	10/12/2001	Fluvial	Quintanilla de Urz	36
ES020/0003_02-1800081-06	10/12/2001	Fluvial	Quiruelas de Vidriales	36
ES020/0003_02-1800206-01	10/12/2001	Fluvial	Camarzana de Tera	36

*Registros según el Plan de Gestión del Riesgo de Inundación del 2º ciclo

Registros posteriores a la finalización de la EPRI del 2º ciclo: -

4.- CATEGORÍA Y TIPO DE CONSECUENCIAS ADVERSAS

CATEGORÍA	TIPO	
SALUD HUMANA	☒SALUD	☒COMUNIDAD
MEDIO AMBIENTE	☐ÁREAS PROTEGIDAS ☐ECOLÓGICO O QUÍMICO DE LAS AGUAS	☐IMPACTOS AL MEDIO AMBIENTE ☐FUENTES DE CONTAMINACIÓN
PATRIMONIO CULTURAL	☒LUGARES DE INTERÉS CULTURAL	☒PAISAJE
ACTIVIDAD ECONÓMICA	☒RESIDENCIAL ☒INFRAESTRUCTURAS	☒AGRICULTURA, SELVICULTURA Y R. NATURALES ☒SECTORES ECONÓMICOS

ARPSI nº: ES020/0003

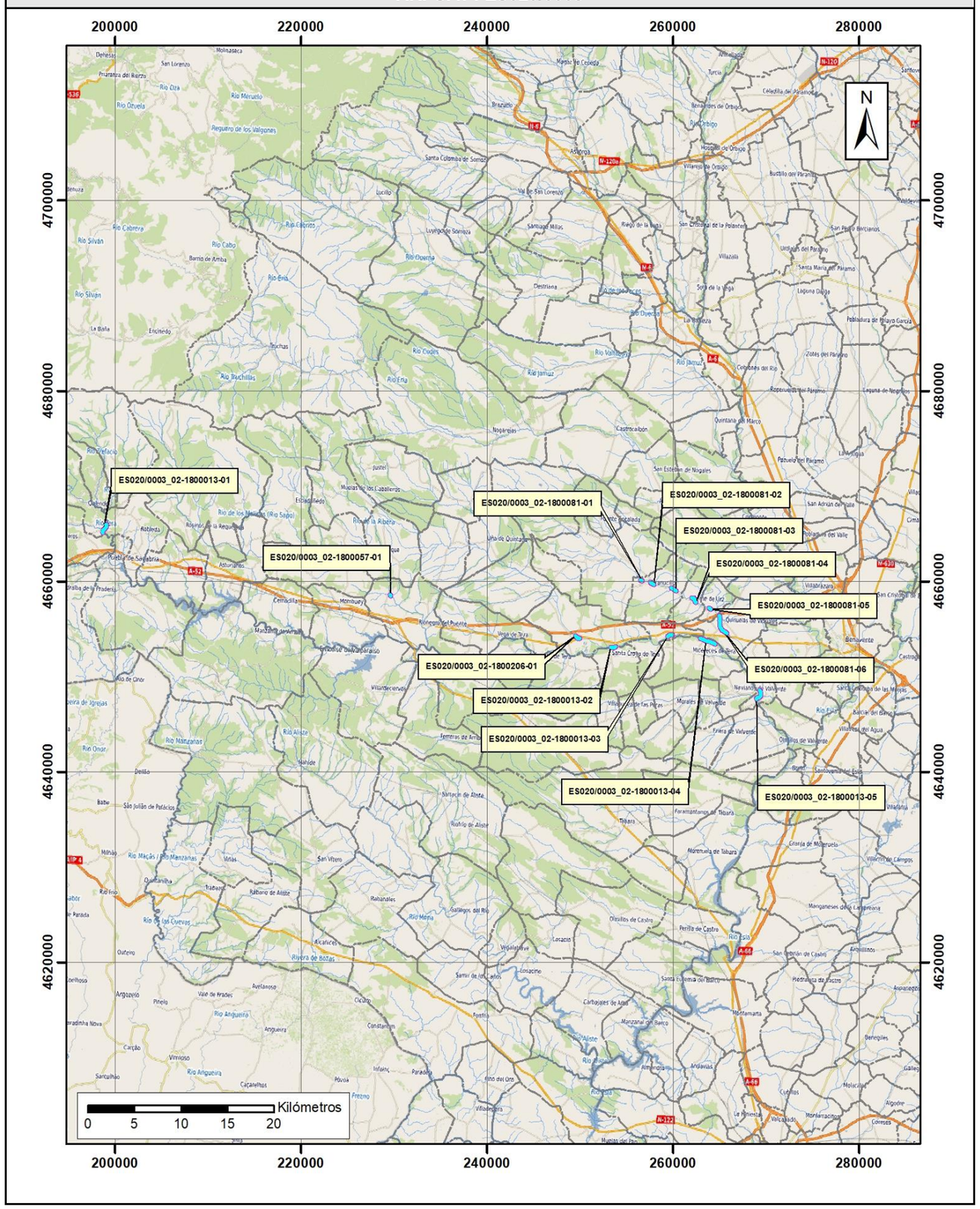

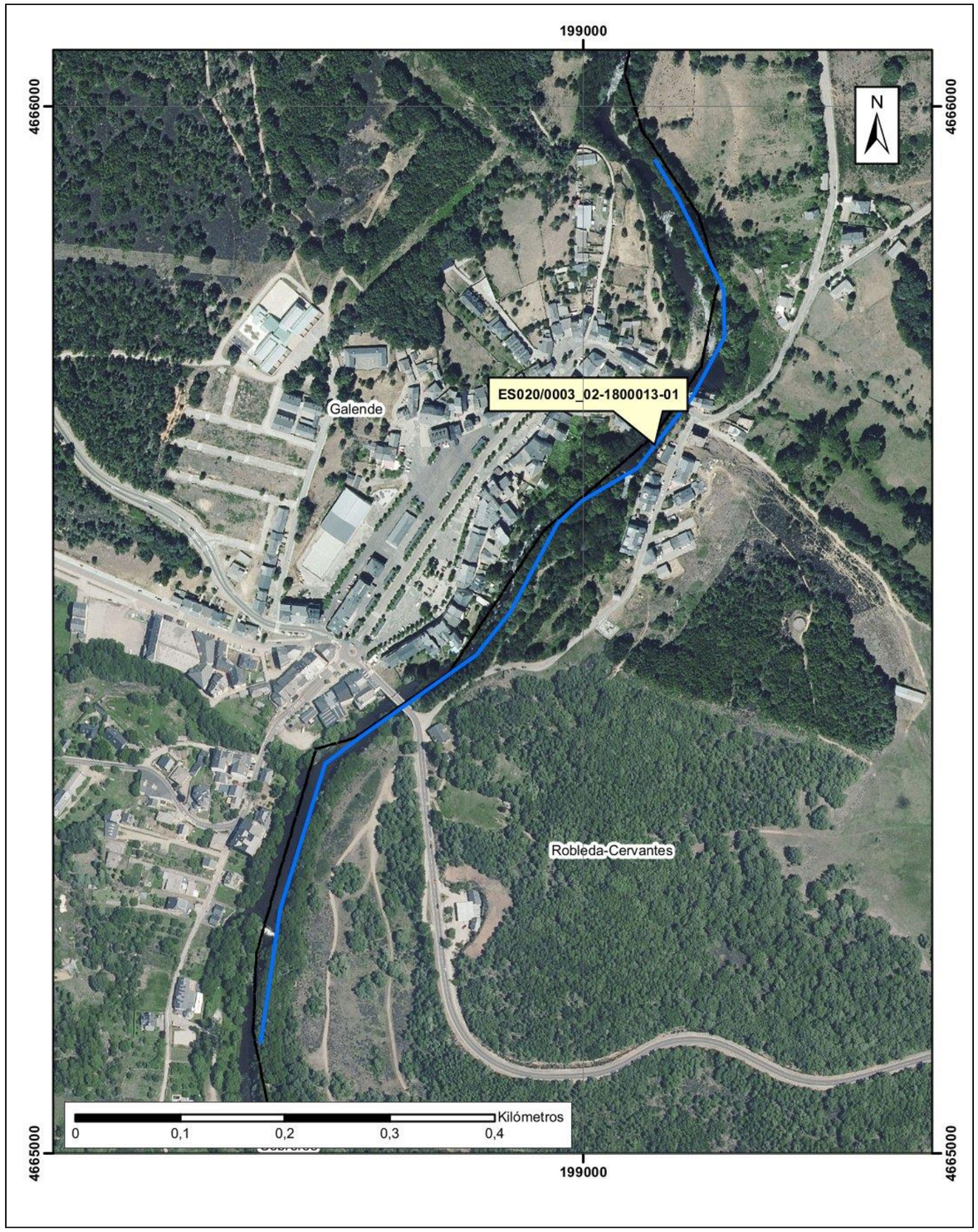

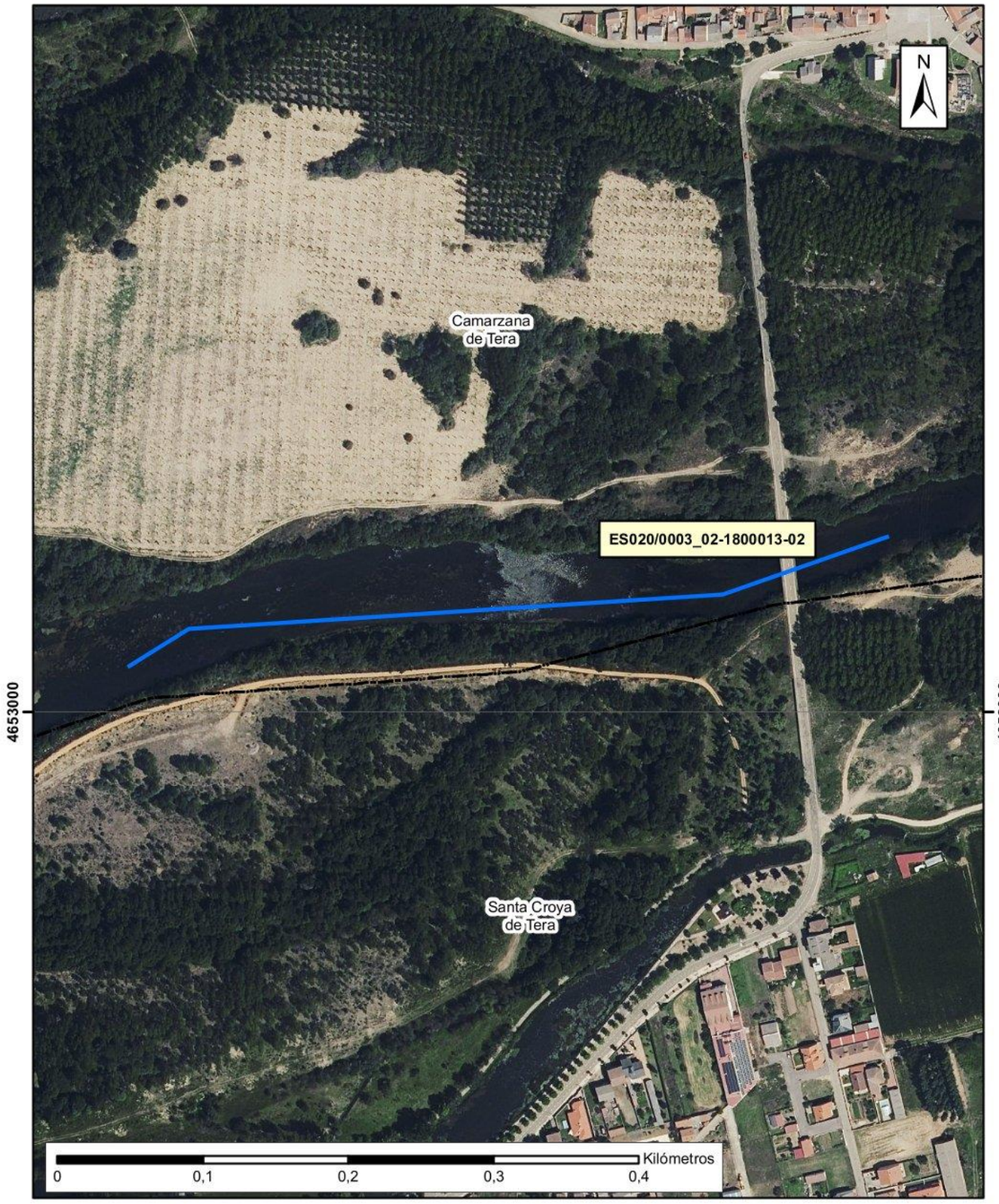
N
Camarzana de Tera
ES020/0003_02-1800013-02
4653000
4653000
Santa Croya de Tera
Kilómetros
0
0,1
0,2
0,3
0,4

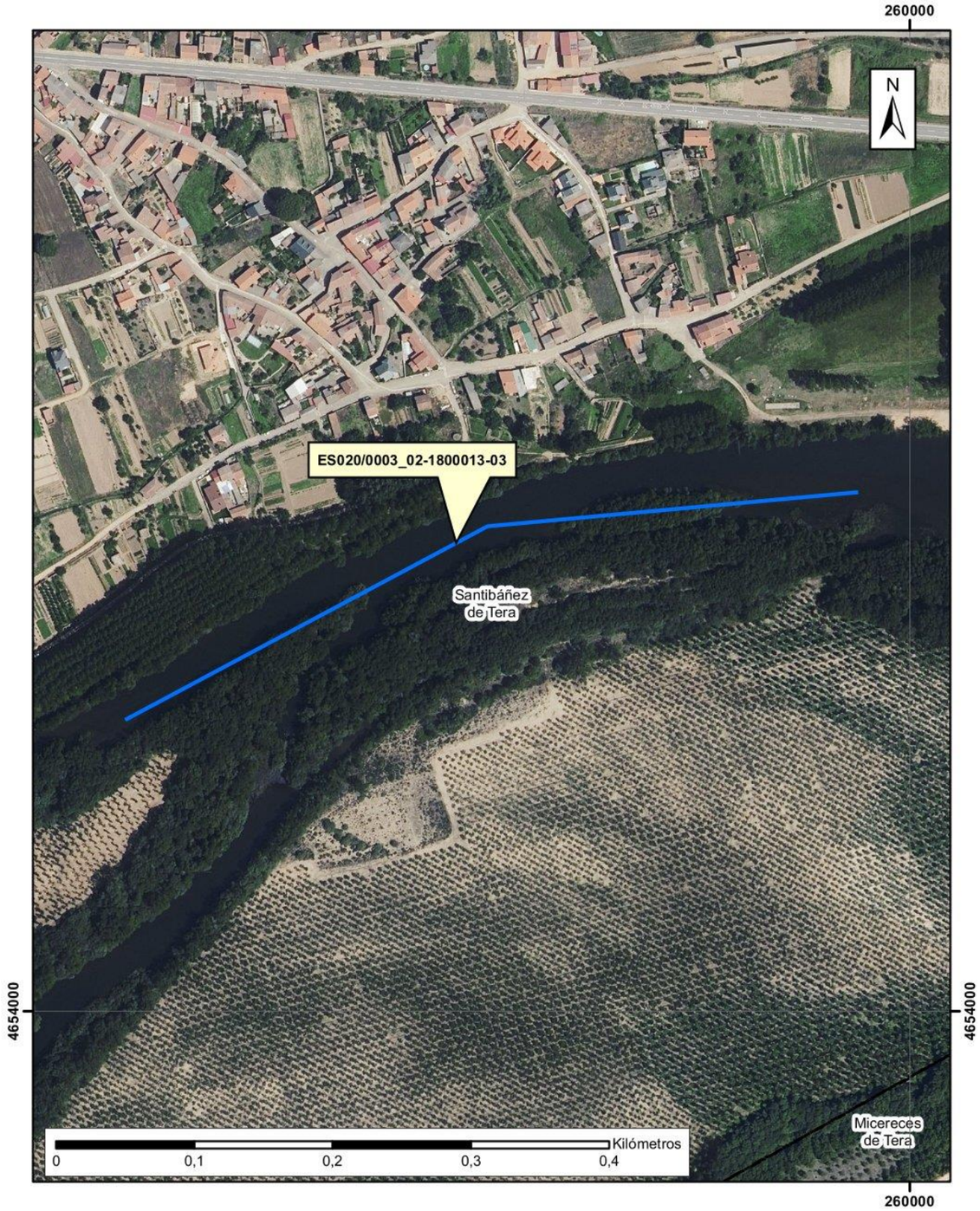
260000
N
ES020/0003_02-1800013-03
Santibáñez de Tera
4654000
4654000
Micereces de Tera
Kilómetros
0
0,1
0,2
0,3
0,4
260000

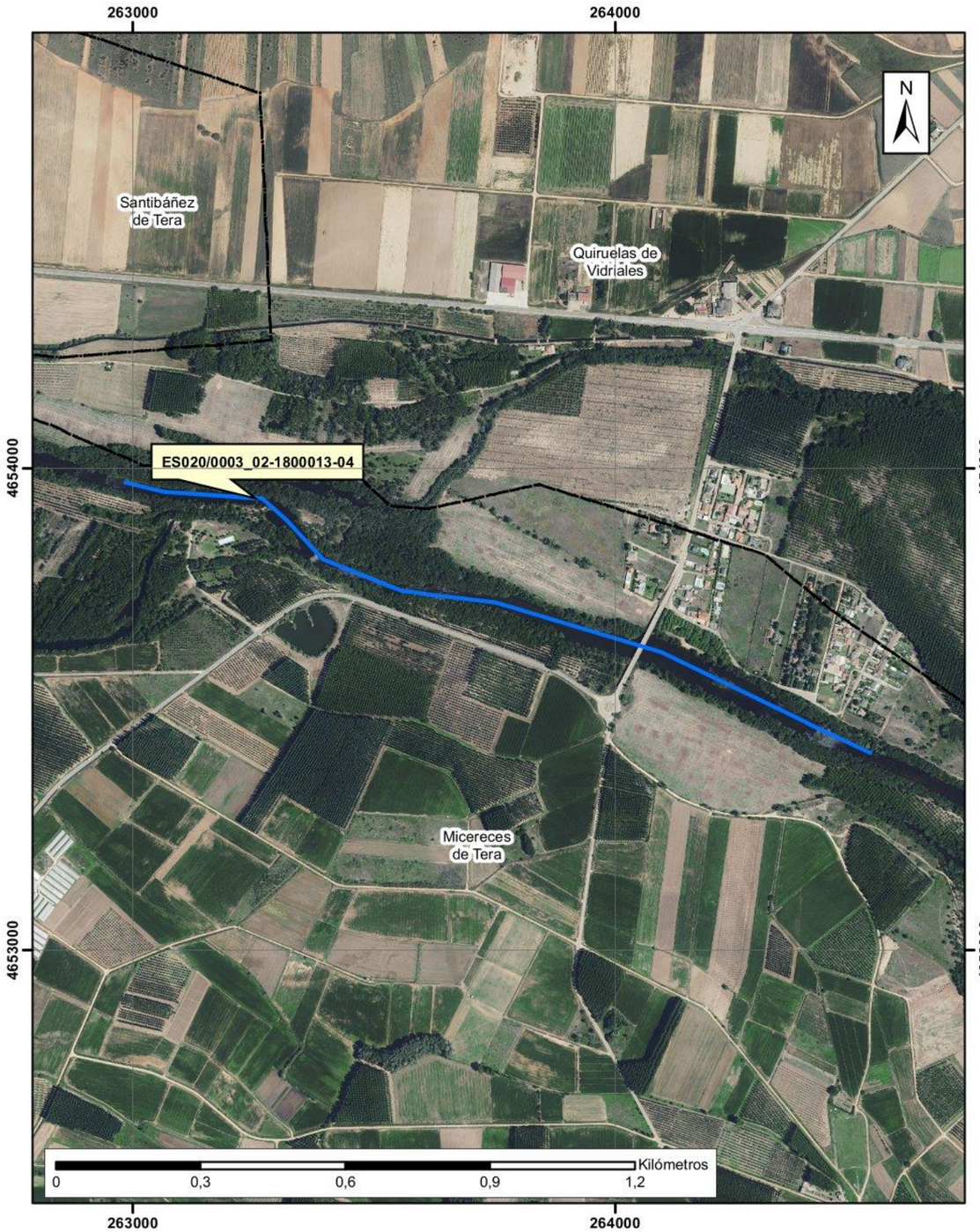
263000
264000
4654000
4653000
N
Santibáñez de Tera
Quiruelas de Vidriales
ES020/0003_02-1800013-04
Micereces de Tera
Kilómetros
0
0,3
0,6
0,9
1,2

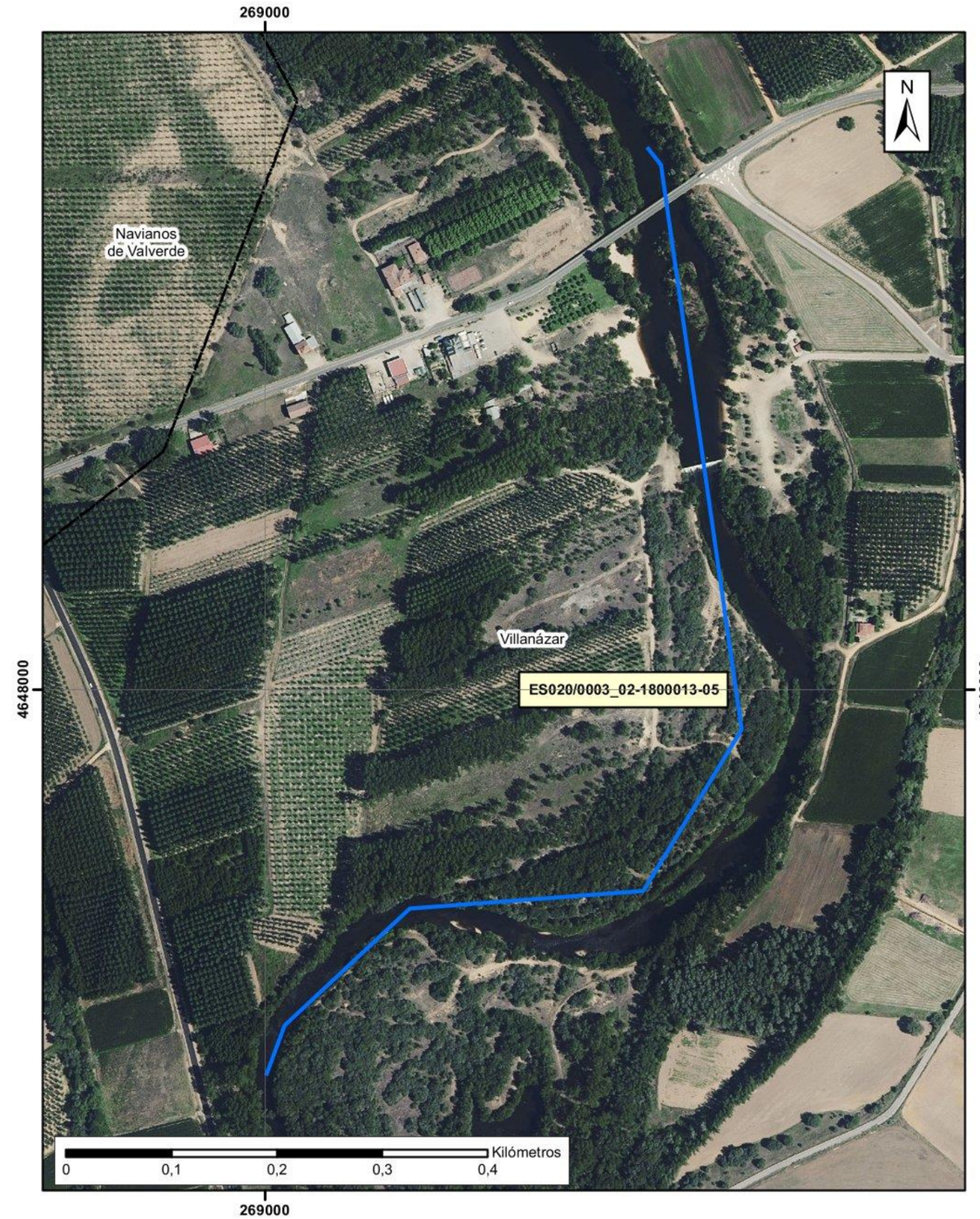
269000
4648000
N
Navianos de Valverde
Villanázar
ES020/0003_02-1800013-05
Kilómetros
0
0,1
0,2
0,3
0,4

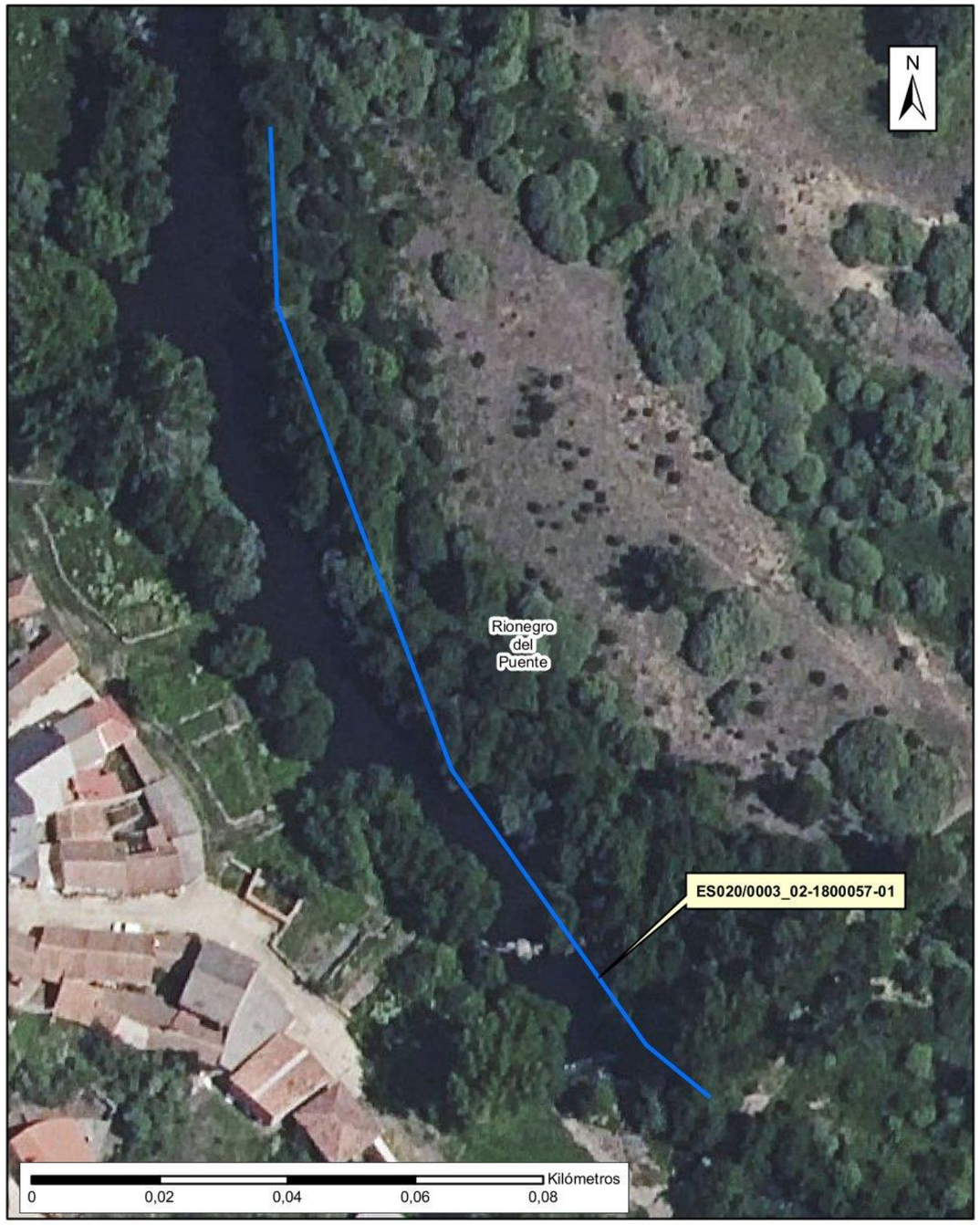
N
Rionegro del Puente
ES020/0003_02-1800057-01
Kilómetros
0
0,02
0,04
0,06
0,08


N
ES020/0003_02-1800081-01
Granucillo
4660000
4660000
Kilómetros
0
0,035
0,07
0,105
0,14

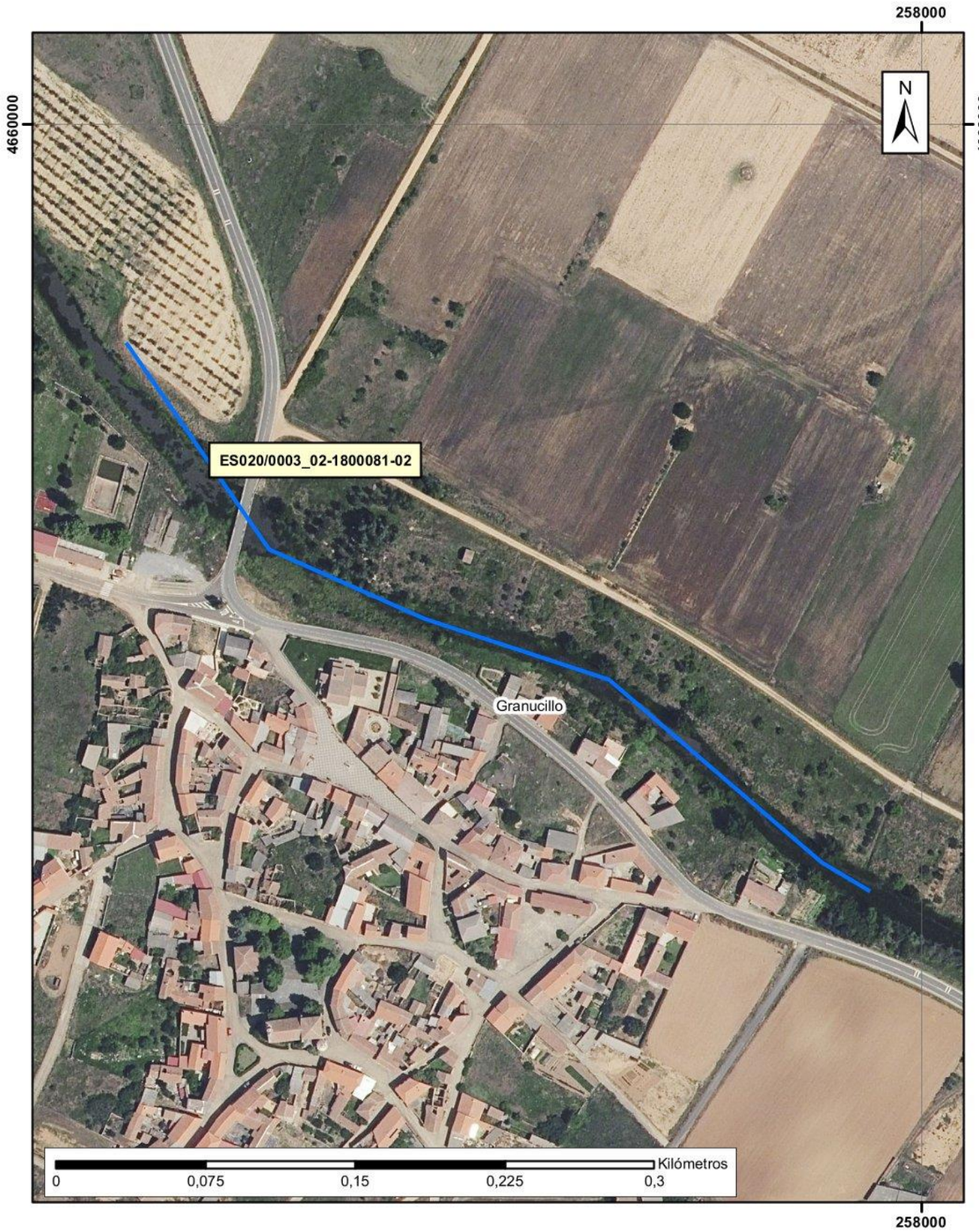
258000
4660000
N
ES020/0003_02-1800081-02
Granucillo
Kilómetros
0
0,075
0,15
0,225
0,3

260000
4659000
N
ES020/0003_02-1800081-03
Granucillo
Kilómetros
0
0,1
0,2
0,3
0,4

262000
4658000
N
Brime de Urz
ES020/0003_02-1800081-04
Kilómetros
0
0,09
0,18
0,27
0,36

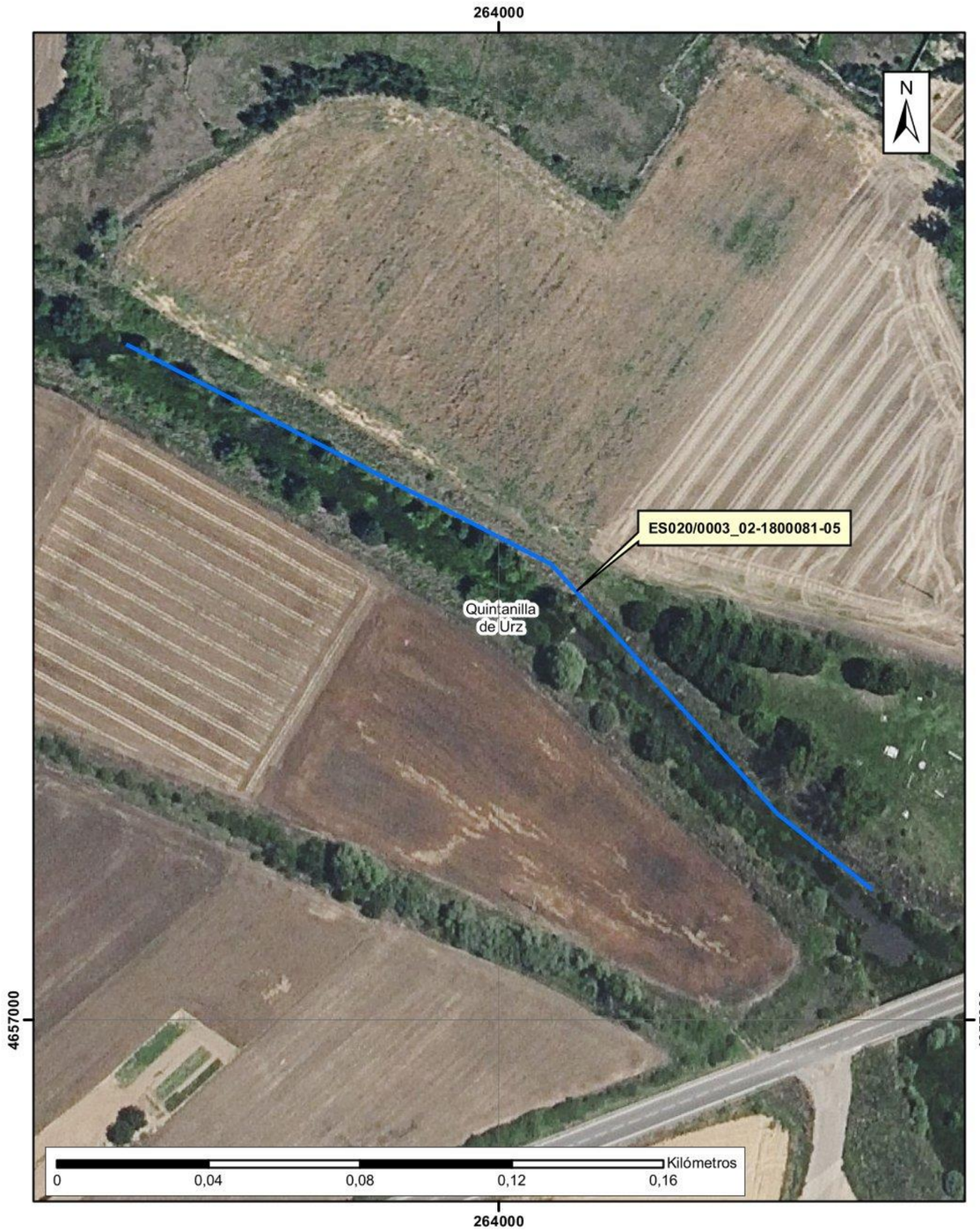
264000
4657000
N
ES020/0003_02-1800081-05
Quintanilla de Urz
Kilómetros
0
0,04
0,08
0,12
0,16

265000
266000
4656000
4655000
N
Quintanilla de Urz
Quiruelas de Vidriales
ES020/0003_02-1800081-06
Kilómetros
0
0,3
0,6
0,9
1,2

250000
4654000
N
Camarzana de Tera
ES020/0003_02-1800206-01
Kilómetros
0
0,1
0,2
0,3
0,4

ARPSI nº: ES020/0004

1.- LOCALIZACIÓN

ESTADO:	ES - ESPAÑA	**NOMBRE ARPSI:**	Ería
DEMARCACIÓN:	020 - DUERO	**NOMBRE CUENCA:**	Órbigo
COMUNIDAD AUTÓNOMA:	Castilla y León	**CAUCE PRINCIPAL:**	Río Ería
MUNICIPIOS AFECTADOS:	Truchas, Castrocontrigo, San Esteban de Nogales	**LONGITUD ARPSI (km):**	3,02

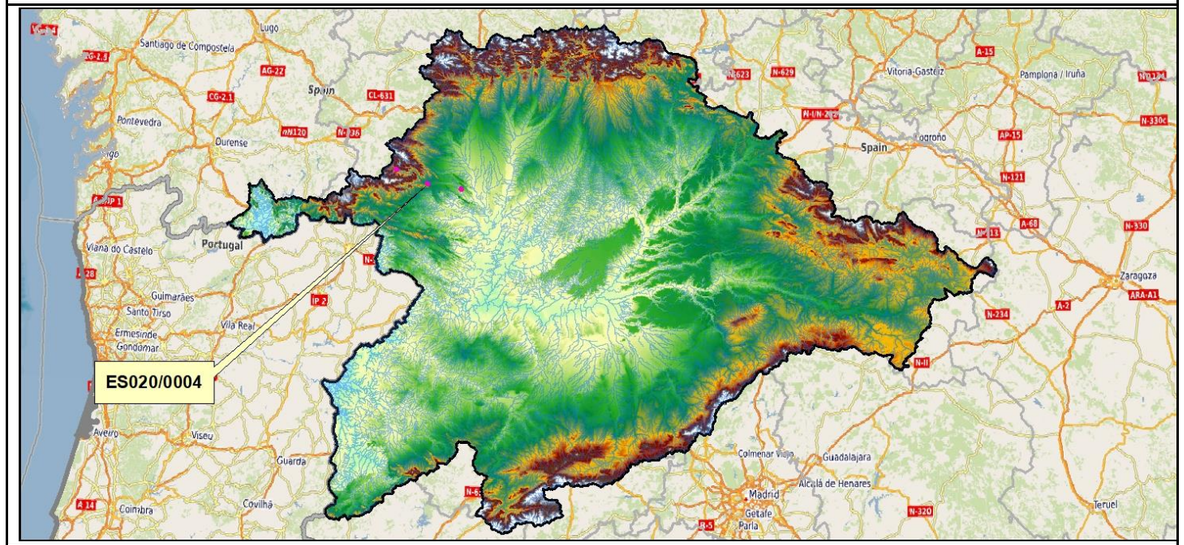

2.- RELACIÓN DE SUBTRAMOS ARPSI

CÓD. SUBTRAMO	CRIT. SELEC.	CAUCE	MUNICIPIOS AFECTADOS	LONGITUD (km)
ES020/0004_03-1800022-01	Histórico	Río Ería	Truchas	0,92
ES020/0004_03-1800022-02	Histórico	Río Ería	Castrocontrigo	0,84
ES020/0004_03-1800022-03	Histórico	Río Ería	San Esteban de Nogales	1,26

3.- EPISODIOS HISTÓRICOS DE INUNDACIONES

CÓD. SUBTRAMO	ÚLTIMA INUNDACIÓN*			Nº INUND. HISTÓRICAS*
	FECHA	ORIGEN	EXTENSIÓN	
ES020/0004_03-1800022-01	10/12/2001	Fluvial	Truchas	11
ES020/0004_03-1800022-02	10/12/2001	Fluvial	Castrocontrigo	11
ES020/0004_03-1800022-03	10/12/2001	Fluvial	San Esteban de Nogales	11

*Registros según el Plan de Gestión del Riesgo de Inundación del 2º ciclo

Registros posteriores a la finalización de la EPRI del 2º ciclo: 20/12/2019: Debido al paso del temporal Elsa se produjo una crecida del río Eria, diversas incidencias y fue necesario desalojar una residencia de ancianos en Castrocontrigo (Léon).

4.- CATEGORÍA Y TIPO DE CONSECUENCIAS ADVERSAS

CATEGORÍA	TIPO	
SALUD HUMANA	☒SALUD	☒COMUNIDAD
MEDIO AMBIENTE	☐ÁREAS PROTEGIDAS ☒ECOLÓGICO O QUÍMICO DE LAS AGUAS	☒IMPACTOS AL MEDIO AMBIENTE ☒FUENTES DE CONTAMINACIÓN
PATRIMONIO CULTURAL	☒LUGARES DE INTERÉS CULTURAL	☒PAISAJE
ACTIVIDAD ECONÓMICA	☒RESIDENCIAL ☒INFRAESTRUCTURAS	☒AGRICULTURA, SELVICULTURA Y R. NATURALES ☒SECTORES ECONÓMICOS

ARPSI nº: ES020/0004

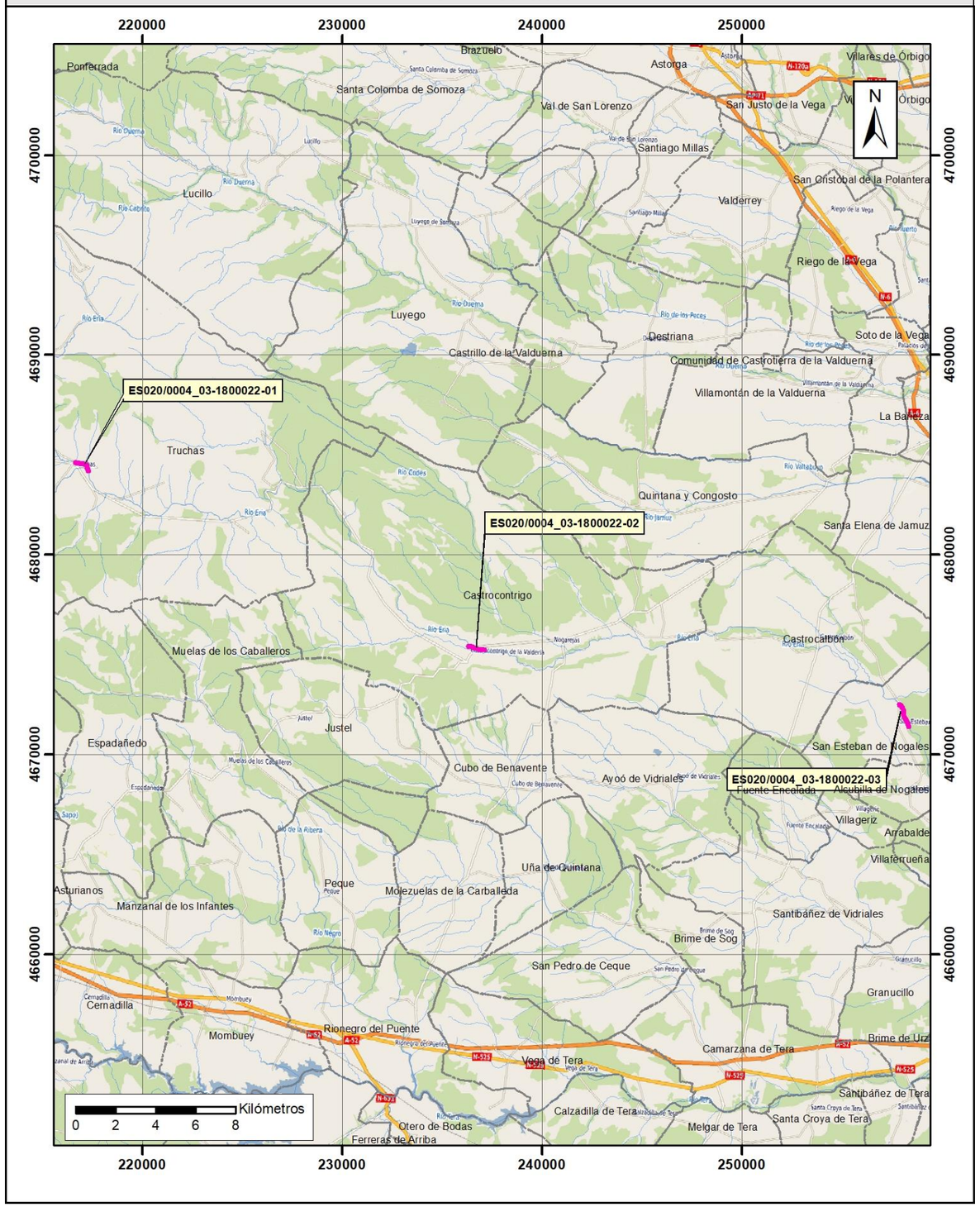

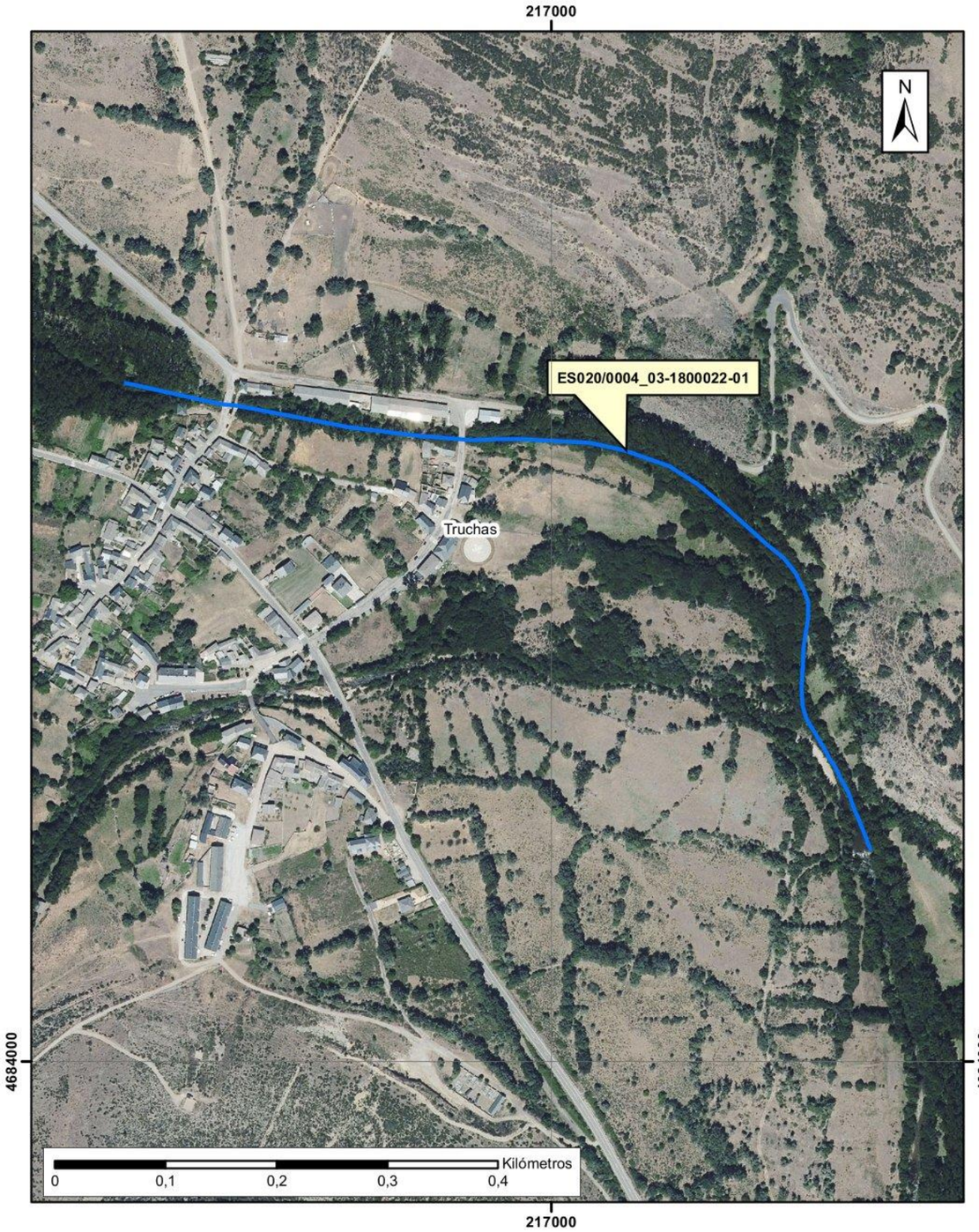
217000
N
ES020/0004_03-1800022-01
Truchas
4684000
Kilómetros
0
0,1
0,2
0,3
0,4
217000

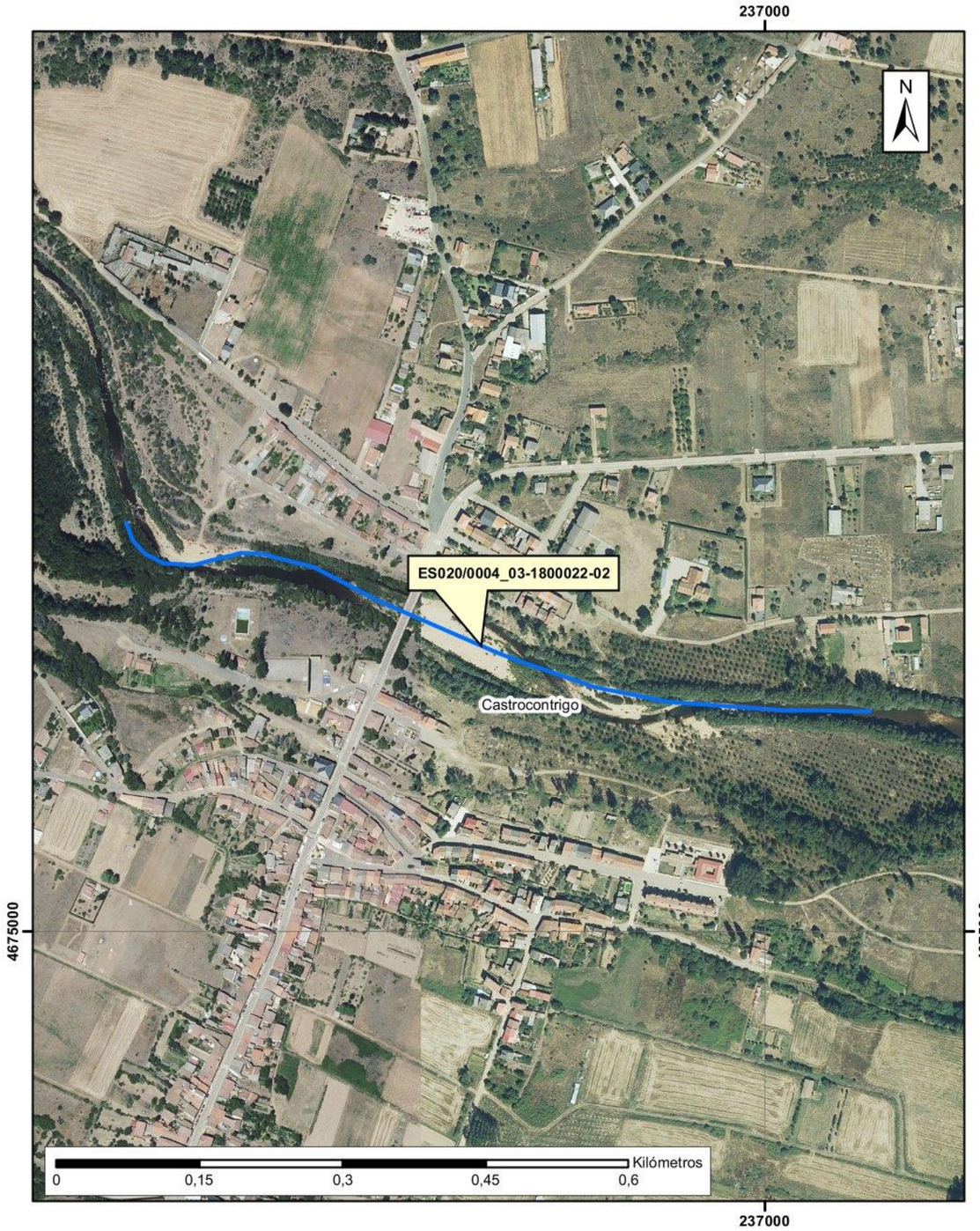
237000
N
ES020/0004_03-1800022-02
Castrocontrigo
4675000
Kilómetros
0
0,15
0,3
0,45
0,6
237000

258000
4672000
N
San Esteban de Nogales
ES020/0004_03-1800022-03
Kilómetros
0
0,15
0,3
0,45
0,6

ARPSI nº: ES020/0005

1.- LOCALIZACIÓN

ESTADO: ES - ESPAÑA

DEMARCACIÓN: 020 - DUERO

COMUNIDAD AUTÓNOMA: Castilla y León

MUNICIPIOS AFECTADOS: Alija del Infantado, La Bañeza, Castrillo de la Valduerna, Cebrones del Río, Destriana, Pozuelo del Páramo, Quintana del Marco, Roperuelos del Páramo, San Cristóbal de la Polantera, Santa Elena de Jamuz, Santa María de la Isla, Soto de la Vega, Villamejil, Villamontán de la Valduerna, Villazala.

NOMBRE ARPSI: Órbigo-Tuerto-Duerna

NOMBRE CUENCA: Órbigo

CAUCE PRINCIPAL: Ríos Órbigo, Tuerto, Duerna, Jamuz y arroyo de Huerga

LONGITUD ARPSI (km): 29,38

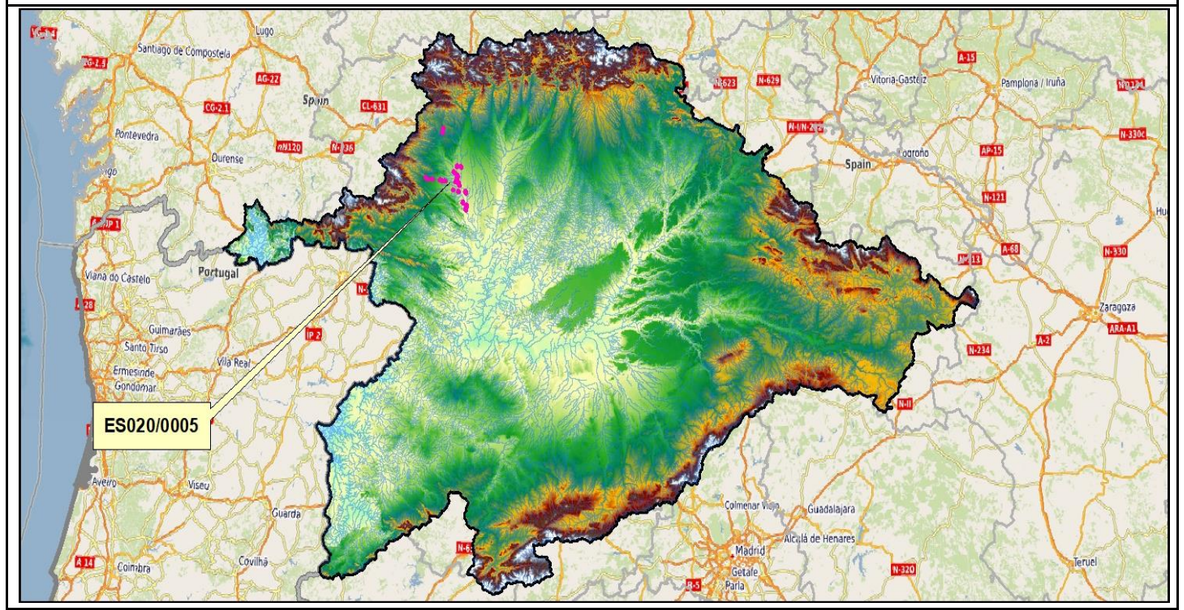

2.- RELACIÓN DE SUBTRAMOS ARPSI

CÓD. SUBTRAMO	CRIT. SELEC.	CAUCE	MUNICIPIOS AFECTADOS	LONGITUD (km)
ES020/0005_03-1800020-07	Potencial	Río Órbigo	Villazala	1,72
ES020/0005_03-1800020-08	Histórico	Río Órbigo	Cebrones del Río	1,69
ES020/0005_03-1800020-09	Potencial	Río Órbigo	Alija del Infantado, Roperuelos del Páramo, Pozuelo del Páramo	4,41
ES020/0005_03-1800042-01	Histórico	Río Tuerto	Villamejil	0,82
ES020/0005_03-1800042-02	Histórico	Río Tuerto	Santa María de la Isla	1,84
ES020/0005_03-1800042-03	Histórico	Río Tuerto	Soto de la Vega, La Bañeza	5,27
ES020/0005_03-1800042-04	Histórico	Río Tuerto	Villamejil	0,78
ES020/0005_03-1800045-01	Potencial	Río Duerna	Castrillo de la Valduerna	2,14
ES020/0005_03-1800045-02	Histórico	Río Duerna	Destriana	1,07
ES020/0005_03-1800045-03	Potencial	Río Duerna	Villamontán de la Valduerna	2,10
ES020/0005_03-1800045-04	Histórico	Río Duerna	Villamontán de la Valduerna	0,70
ES020/0005_03-1800045-05	Histórico	Río Duerna	La Bañeza	2,06
ES020/0005_03-1800069-01	Potencial	Río Jamuz	Santa Elena de Jamuz	0,97
ES020/0005_03-1800069-02	Histórico	Río Jamuz	Santa Elena de Jamuz	0,77
ES020/0005_03-1800069-03	Histórico	Río Jamuz	Quintana del Marco	0,86
ES020/0005_03-1800296-01	Histórico	Arroyo de Huerga	San Cristóbal de la Polantera	1,01
ES020/0005_03-1800296-02	Potencial	Arroyo de Huerga	Soto de la Vega	1,17

3.- EPISODIOS HISTÓRICOS DE INUNDACIONES

CÓD. SUBTRAMO	ÚLTIMA INUNDACIÓN*			Nº INUND. HISTÓRICAS*
	FECHA	ORIGEN	EXTENSIÓN	
ES020/0005_03-1800020-07	10/12/2001	Fluvial	Seisón de la Vega y Villamediana de la Vega	53
ES020/0005_03-1800020-08	10/12/2001	Fluvial	Cebrones del Río	53
ES020/0005_03-1800020-09	10/12/2001	Fluvial	La Nora del Río y Navianos de la Vega	53
ES020/0005_03-1800042-01	10/12/2001	Fluvial	Villamejil	53
ES020/0005_03-1800042-02	10/12/2001	Fluvial	Santa María de la Isla	53
ES020/0005_03-1800042-03	10/12/2001	Fluvial	Santa Colomba de la Vega, San Mamés de la Vega, Santiago de la Valduerna, Requejo de la Vega y La Bañeza	53
ES020/0005_03-1800042-04	01/02/1985	Fluvial	Castrillo de Cepeda	2
ES020/0005_03-1800045-01	10/12/2001	Fluvial	Velilla de la Valduerna y Castrillo de la Valduerna	53
ES020/0005_03-1800045-02	10/12/2001	Fluvial	Destriana	53
ES020/0005_03-1800045-03	10/12/2001	Fluvial	Posada de la Valduerna y Villalís de la Valduerna	53
ES020/0005_03-1800045-04	10/12/2001	Fluvial	Villamontán de la Valduerna	53
ES020/0005_03-1800045-05	10/12/2001	Fluvial	Santa Colomba de la Vega, San Mamés de la Vega, Santiago de la Valduerna, Requejo de la Vega y La Bañeza	53
ES020/0005_03-1800069-01	10/12/2001	Fluvial	Jimémez de Jamuz	53
ES020/0005_03-1800069-02	10/12/2001	Fluvial	Santa Elena de Jamuz	53
ES020/0005_03-1800069-03	10/12/2001	Fluvial	Quintana del Marco	53
ES020/0005_03-1800296-01	10/12/2001	Fluvial	San Cristóbal de la Polantera	53
ES020/0005_03-1800296-02	10/12/2001	Fluvial	Huerga de Garavalles	53

*Registros según el Plan de Gestión del Riesgo de Inundación del 2º ciclo

Registros posteriores a la finalización de la EPRI del 2º ciclo: -

4.- CATEGORÍA Y TIPO DE CONSECUENCIAS ADVERSAS

CATEGORÍA	TIPO	
SALUD HUMANA	☒SALUD	☒COMUNIDAD
MEDIO AMBIENTE	☐ÁREAS PROTEGIDAS ☒ECOLÓGICO O QUÍMICO DE LAS AGUAS	☒IMPACTOS AL MEDIO AMBIENTE ☒FUENTES DE CONTAMINACIÓN
PATRIMONIO CULTURAL	☒LUGARES DE INTERÉS CULTURAL	☒PAISAJE
ACTIVIDAD ECONÓMICA	☒RESIDENCIAL ☒INFRAESTRUCTURAS	☒AGRICULTURA, SELVICULTURA Y R. NATURALES ☒SECTORES ECONÓMICOS

ARPSI nº: ES020/0005

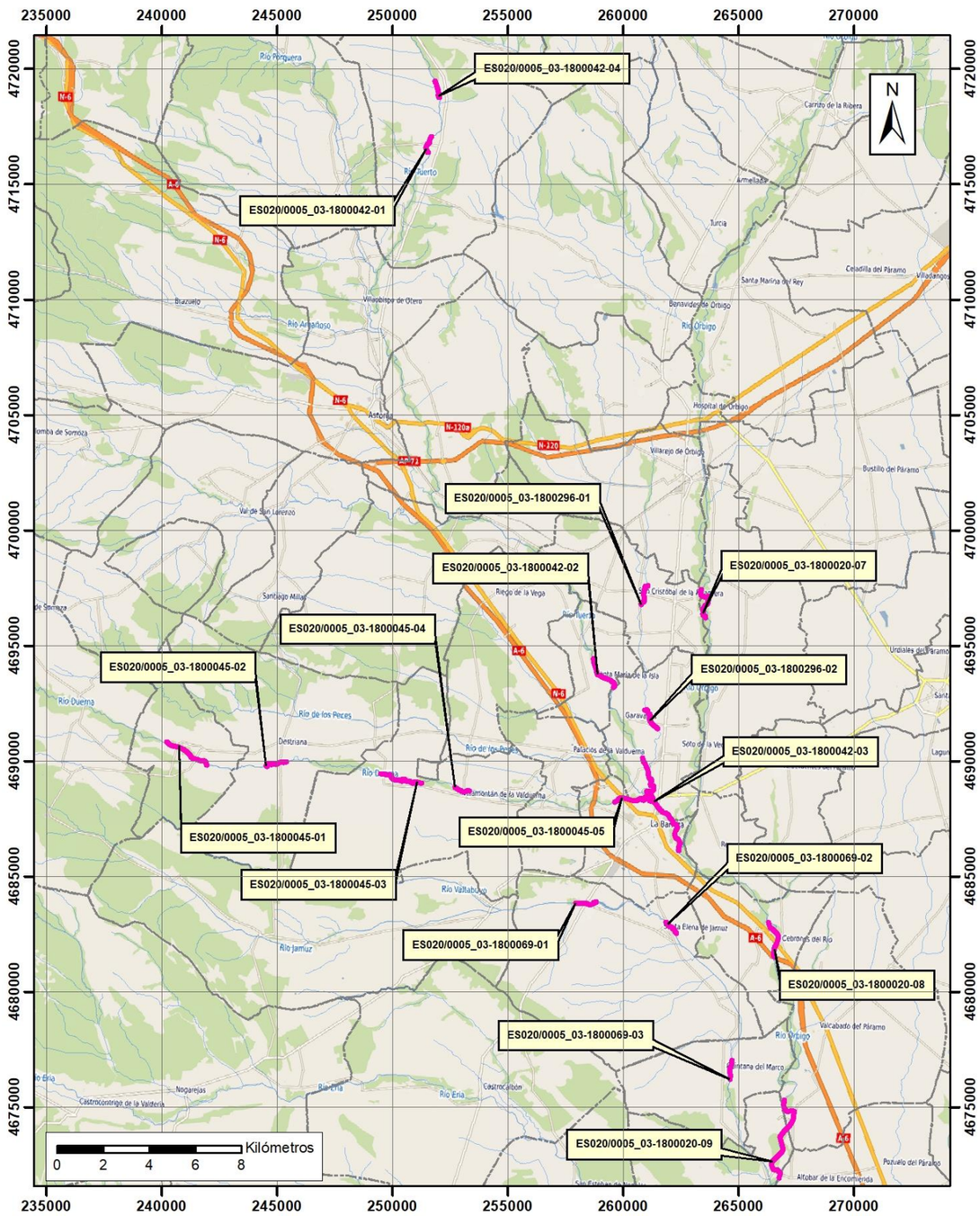

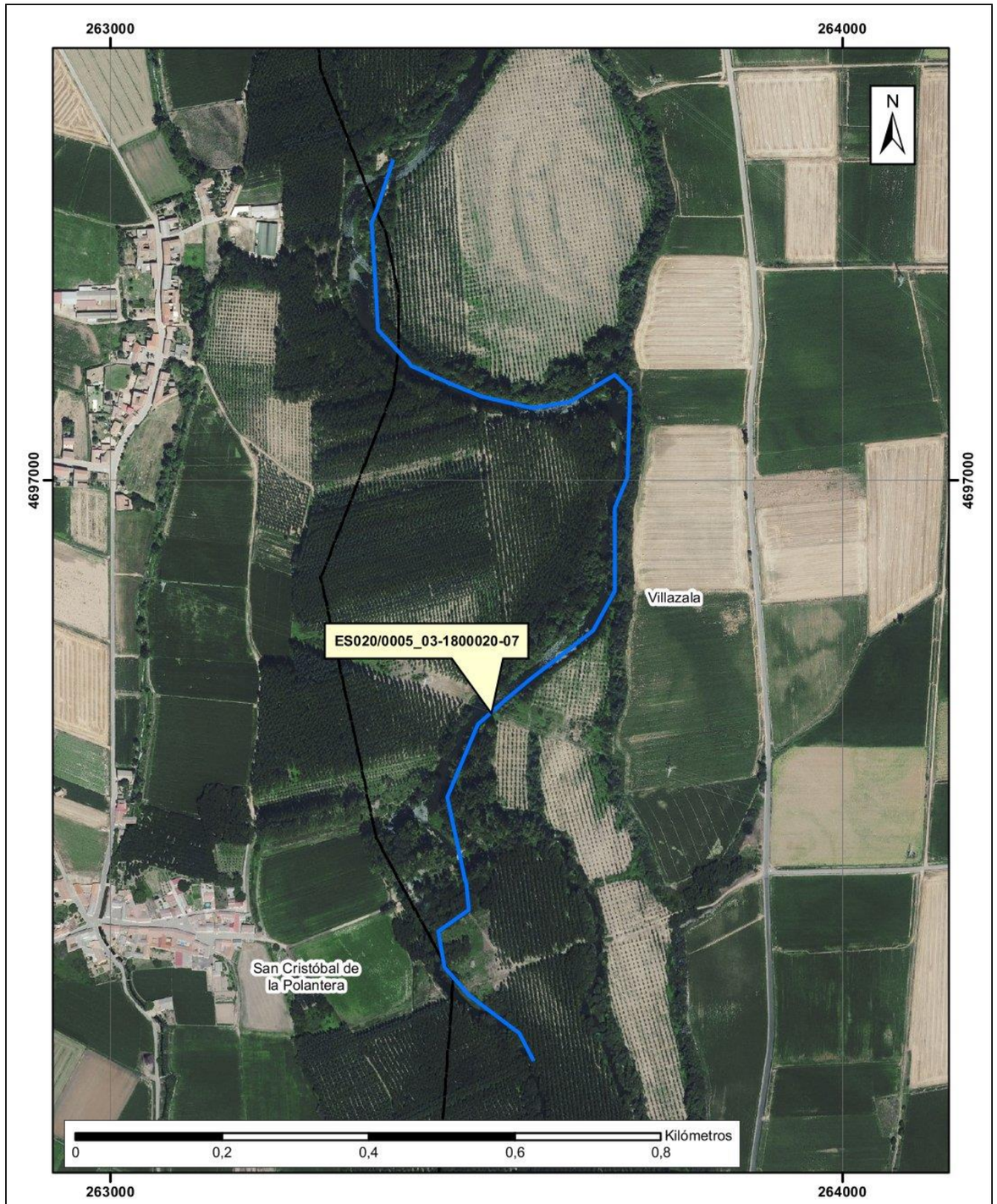

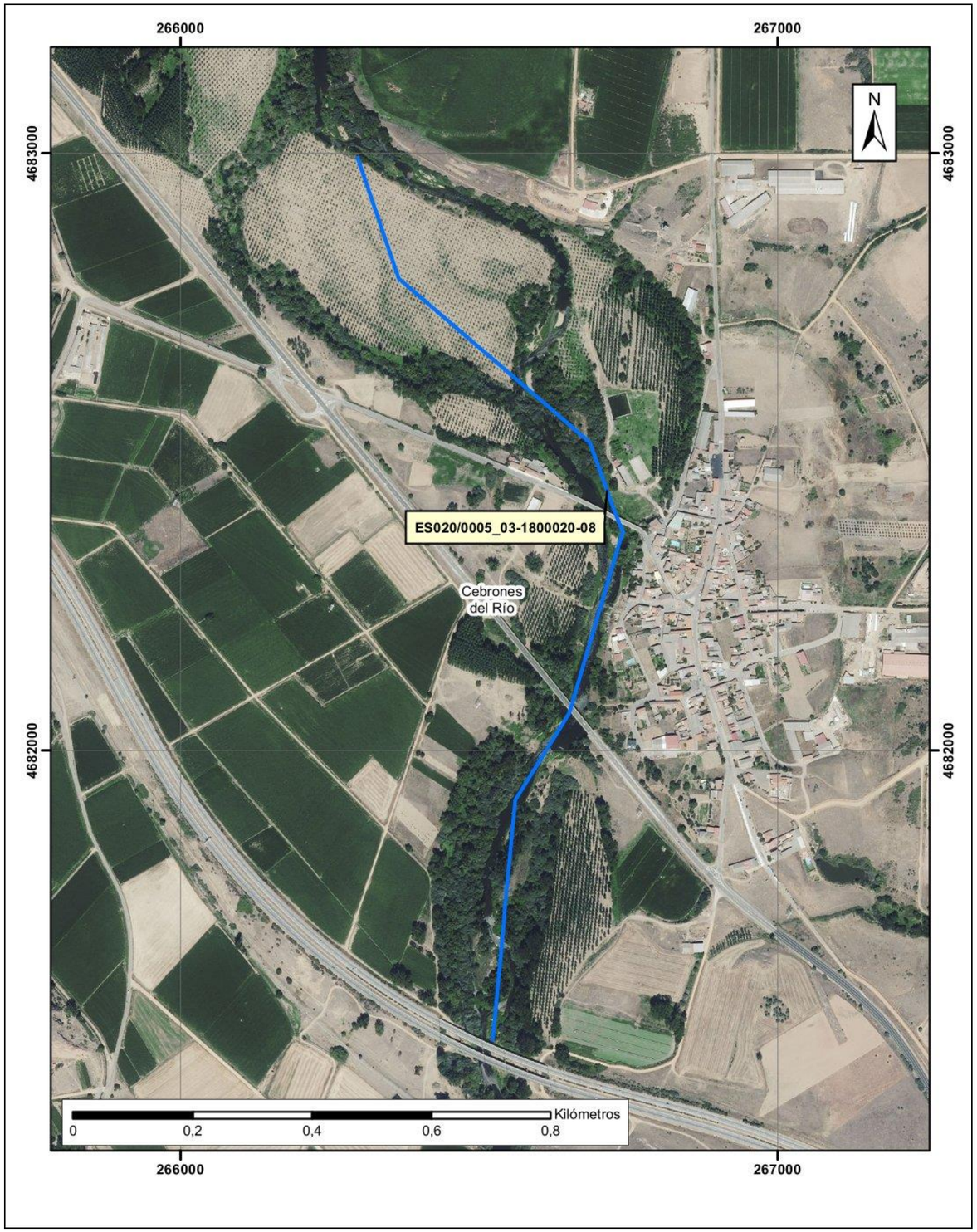
266000
267000
4683000
4682000
N
ES020/0005_03-1800020-08
Cebrones del Río
0
0,2
0,4
0,6
0,8
Kilómetros

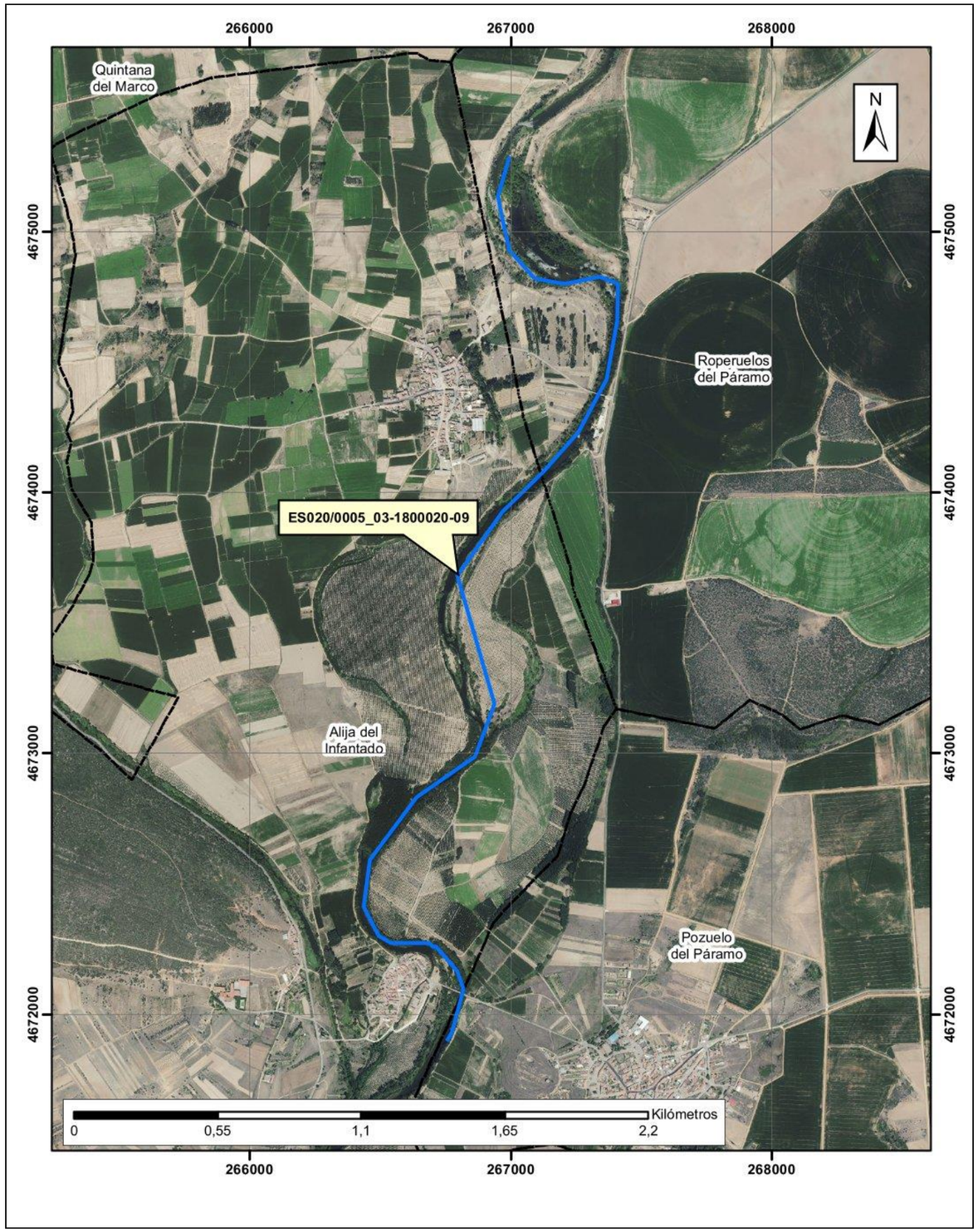
266000
267000
268000
4675000
4674000
4673000
4672000
N
Quintana del Marco
Roperuelos del Páramo
ES020/0005_03-1800020-09
Alija del Infantado
Pozuelo del Páramo
0
0,55
1,1
1,65
2,2
Kilómetros

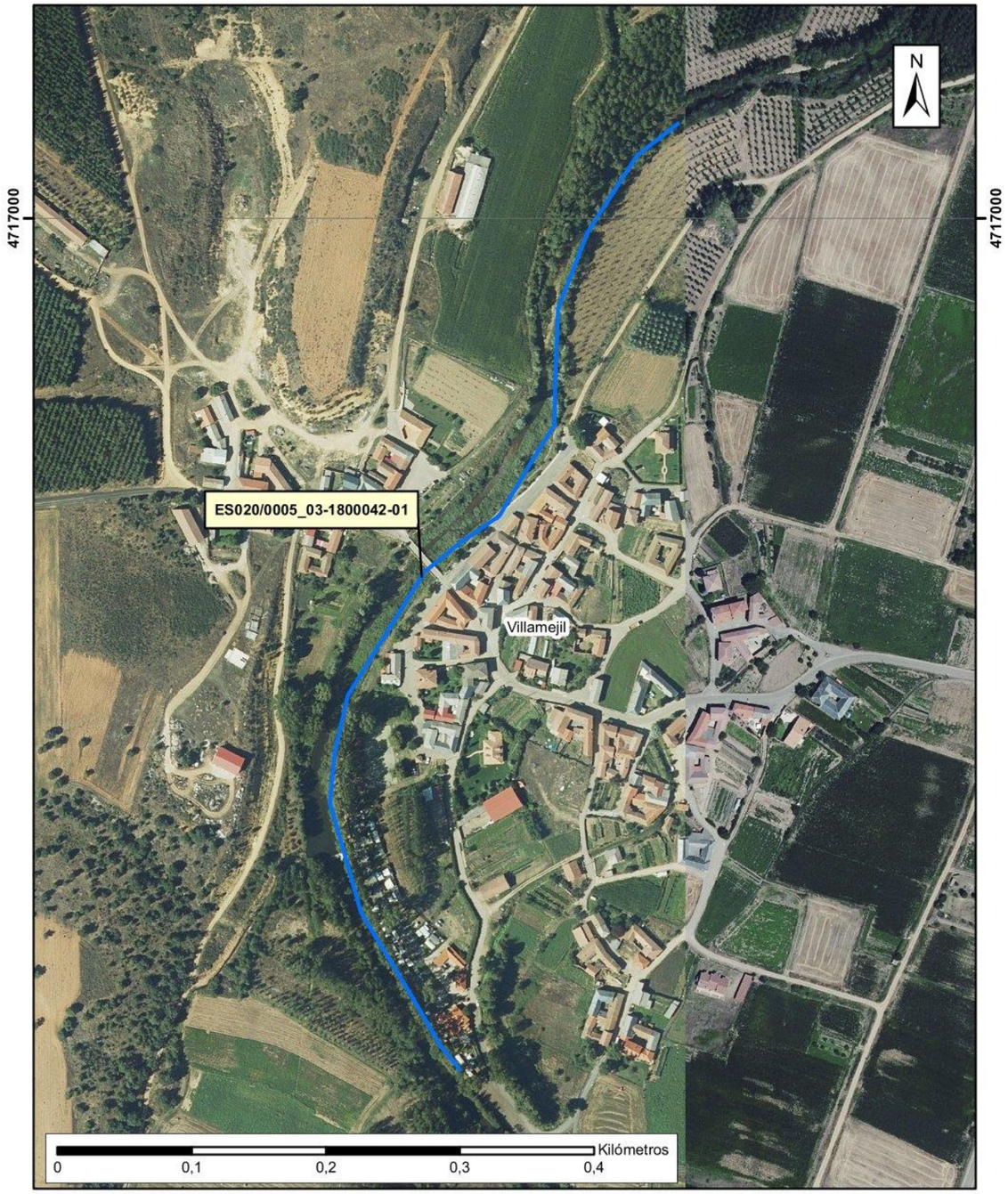
N
4717000
4717000
ES020/0005_03-1800042-01
Villamejil
Kilómetros
0
0,1
0,2
0,3
0,4

259000
N
4694000
4694000
Santa
María
de la Isla
ES020/0005_03-1800042-02
Soto de
la Vega
Kilómetros
0
0,2
0,4
0,6
0,8
259000

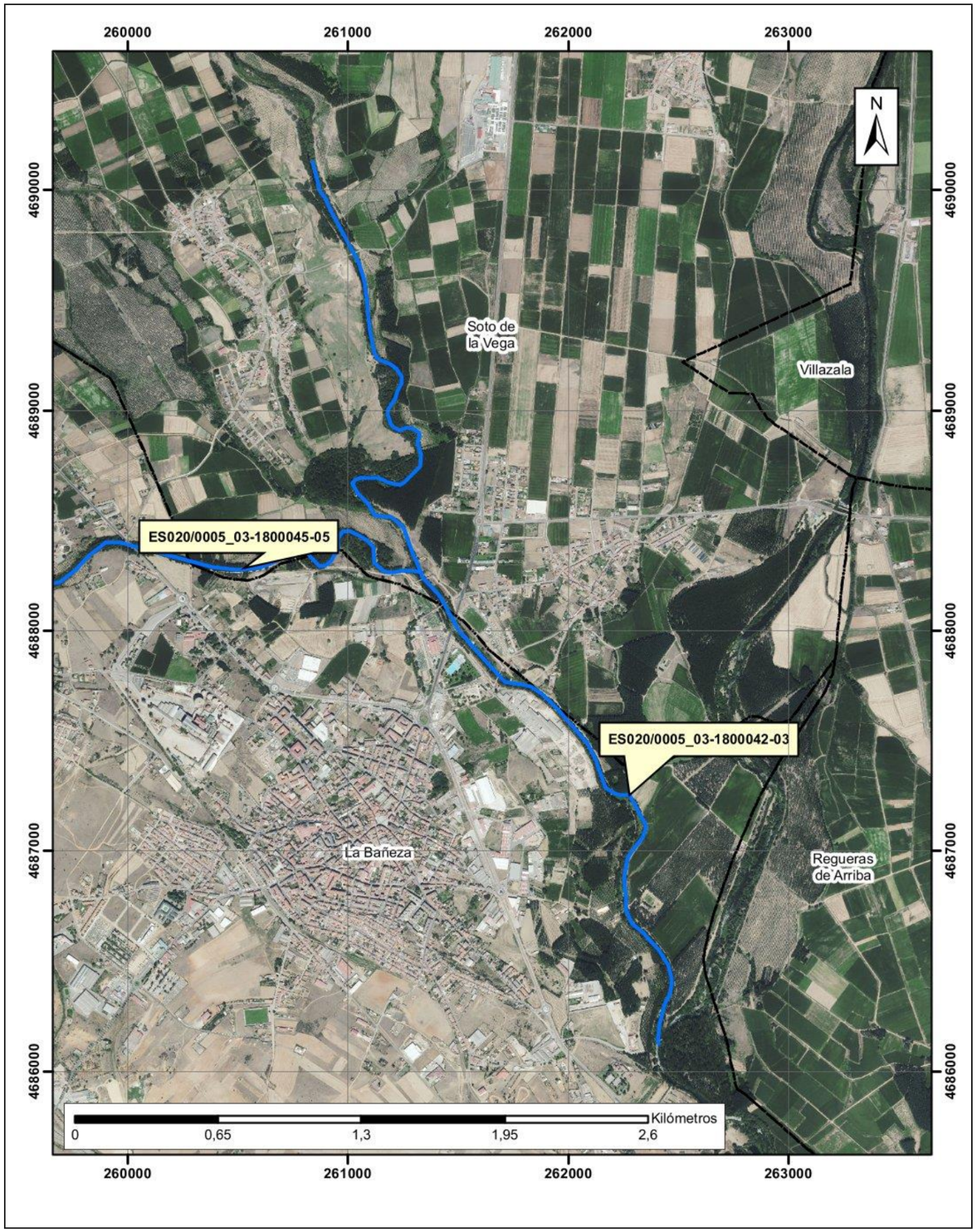
260000
261000
262000
263000
4690000
4689000
4688000
4687000
4686000
N
Soto de la Vega
Villazala
ES020/0005_03-1800045-05
ES020/0005_03-1800042-03
La Bañeza
Regueras de Arriba
Kilómetros
0
0,65
1,3
1,95
2,6

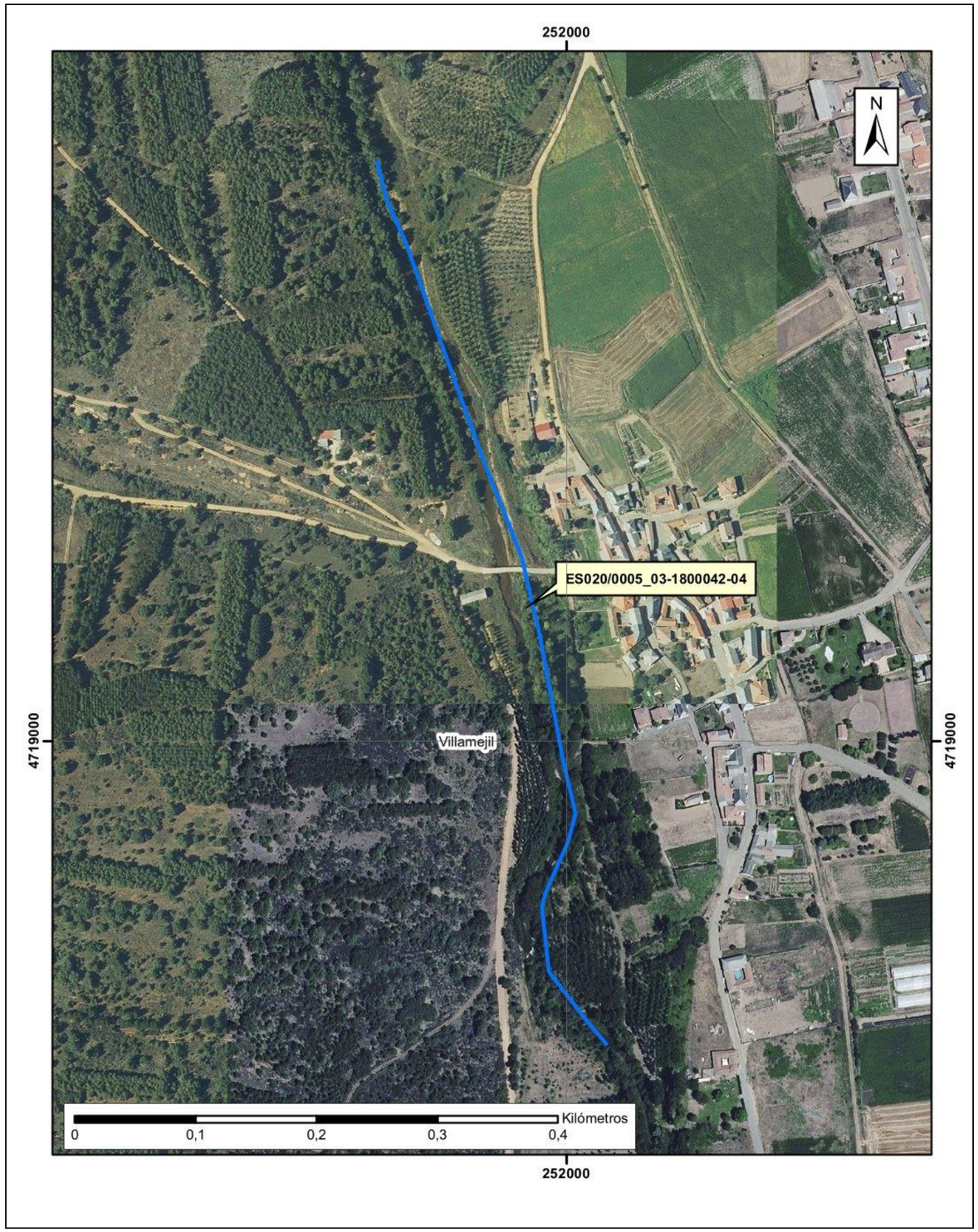
252000
4719000
N
ES020/0005_03-1800042-04
Villamejil
Kilómetros
0
0,1
0,2
0,3
0,4

240000
241000
242000
4691000
4690000
4689000
N
ES020/0005_03-1800045-01
Castrillo de la Valduerna
Kilómetros
0
0,35
0,7
1,05
1,4

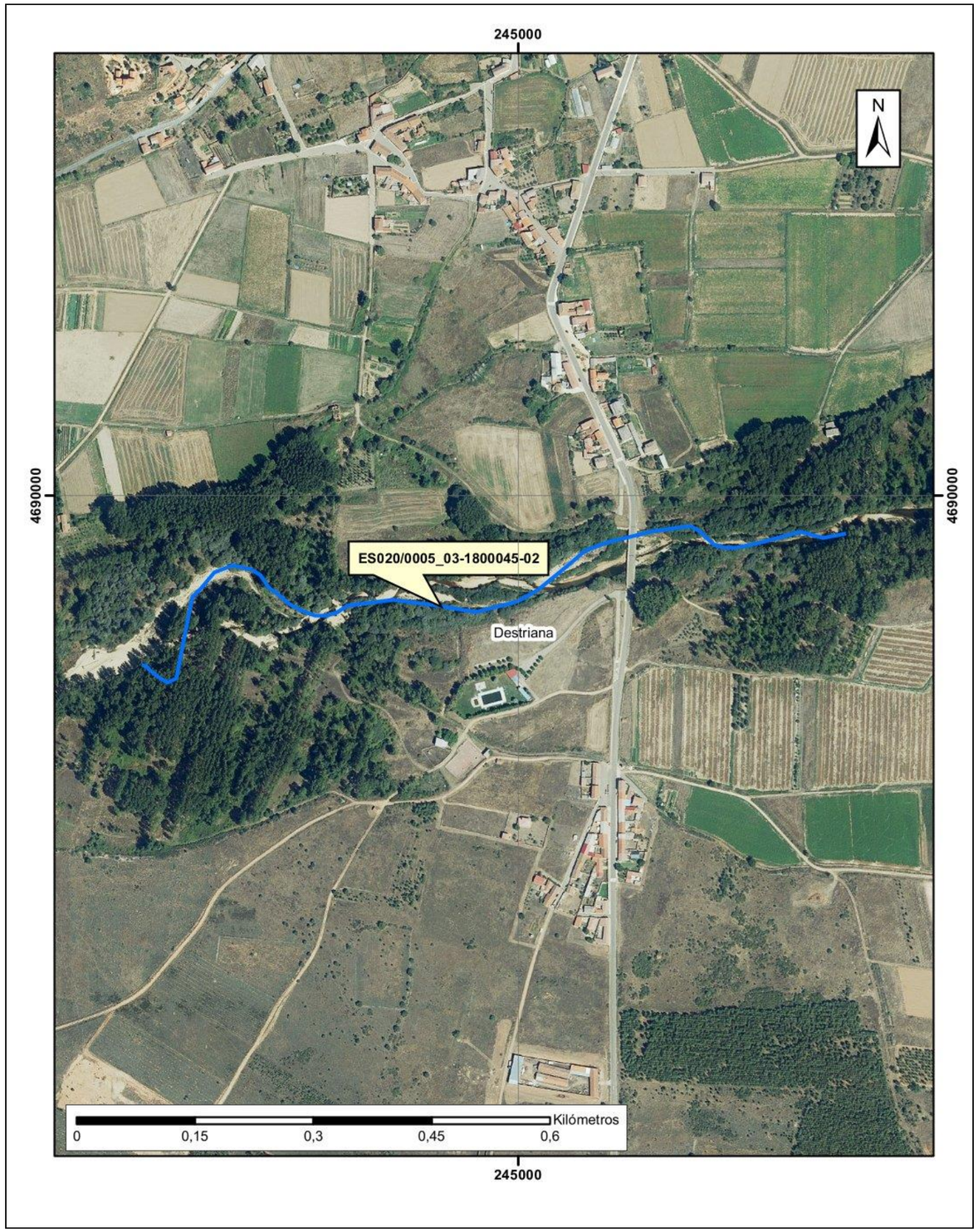
245000
4690000
N
ES020/0005_03-1800045-02
Destriana
Kilómetros
0
0,15
0,3
0,45
0,6

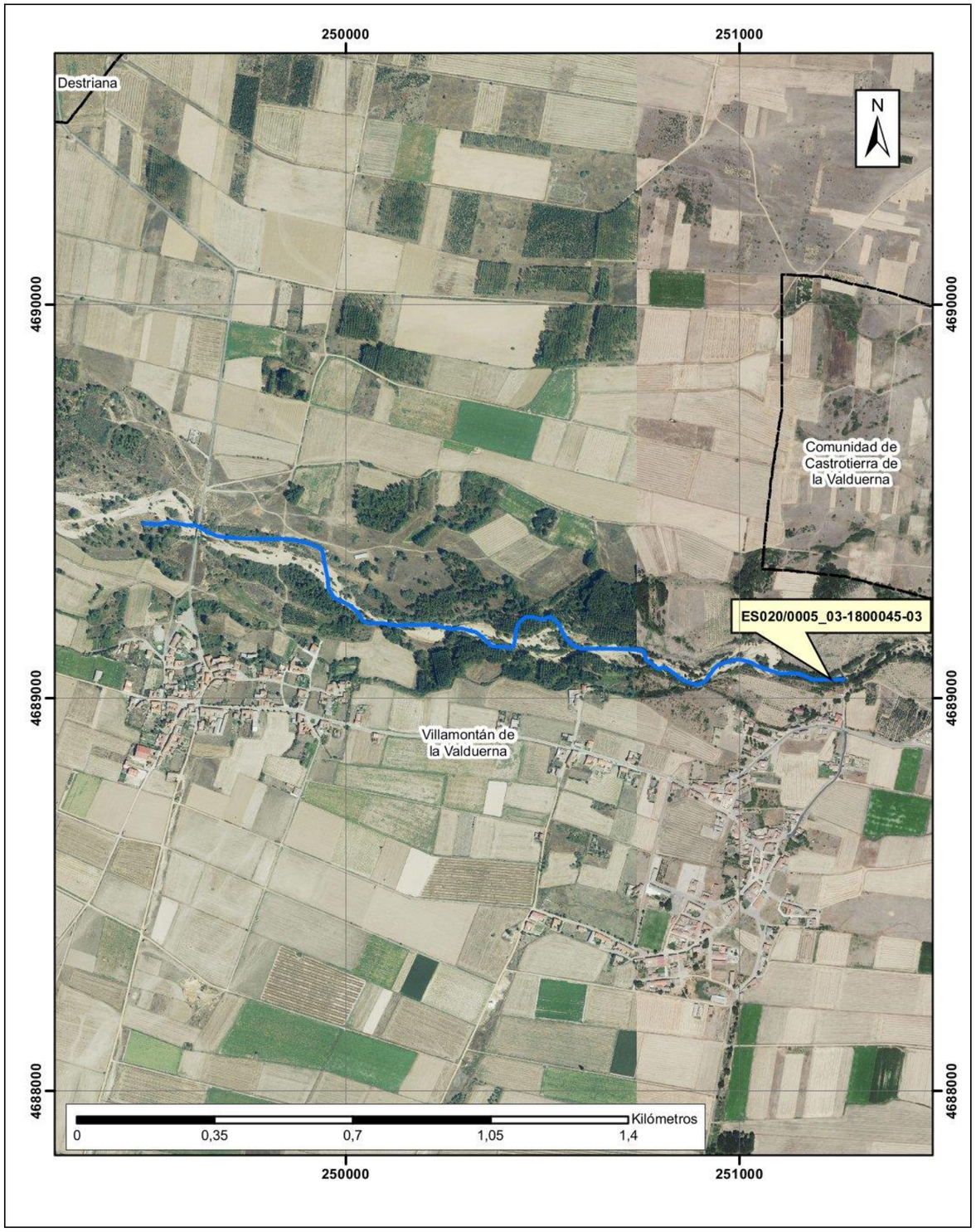
250000
251000
Destriana
N
4690000
4689000
4688000
Comunidad de Castrotierra de la Valduerna
ES020/0005_03-1800045-03
Villamontán de la Valduerna
Kilómetros
0
0,35
0,7
1,05
1,4

253000
N
4689000
Villamontán de la Valduerna
ES020/0005_03-1800045-04
Kilómetros
0
0,1
0,2
0,3
0,4

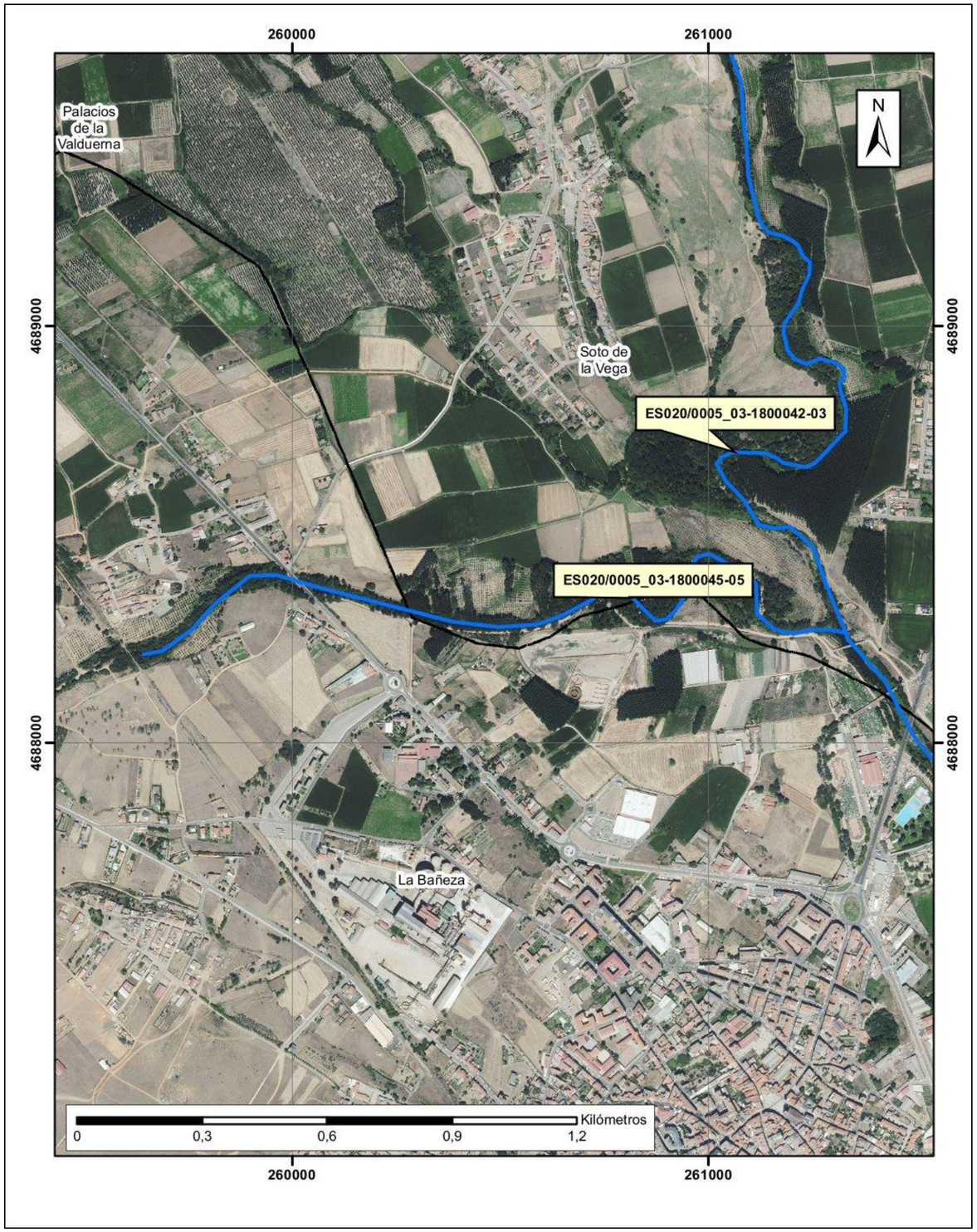
260000
261000
4689000
4688000
N
Palacios de la Valduerna
Soto de la Vega
ES020/0005_03-1800042-03
ES020/0005_03-1800045-05
La Bañeza
Kilómetros
0
0,3
0,6
0,9
1,2

258000
4684000
N
Santa Elena de Jamuz
ES020/0005_03-1800069-01
Kilómetros
0
0,15
0,3
0,45
0,6

262000
4683000
N
Santa Elena
de Jamuz
ES020/0005_03-1800069-02
Kilómetros
0
0,09
0,18
0,27
0,36

265000
4677000
N
ES020/0005_03-1800069-03
Quintana
del Marco
Kilómetros
0
0,1
0,2
0,3
0,4

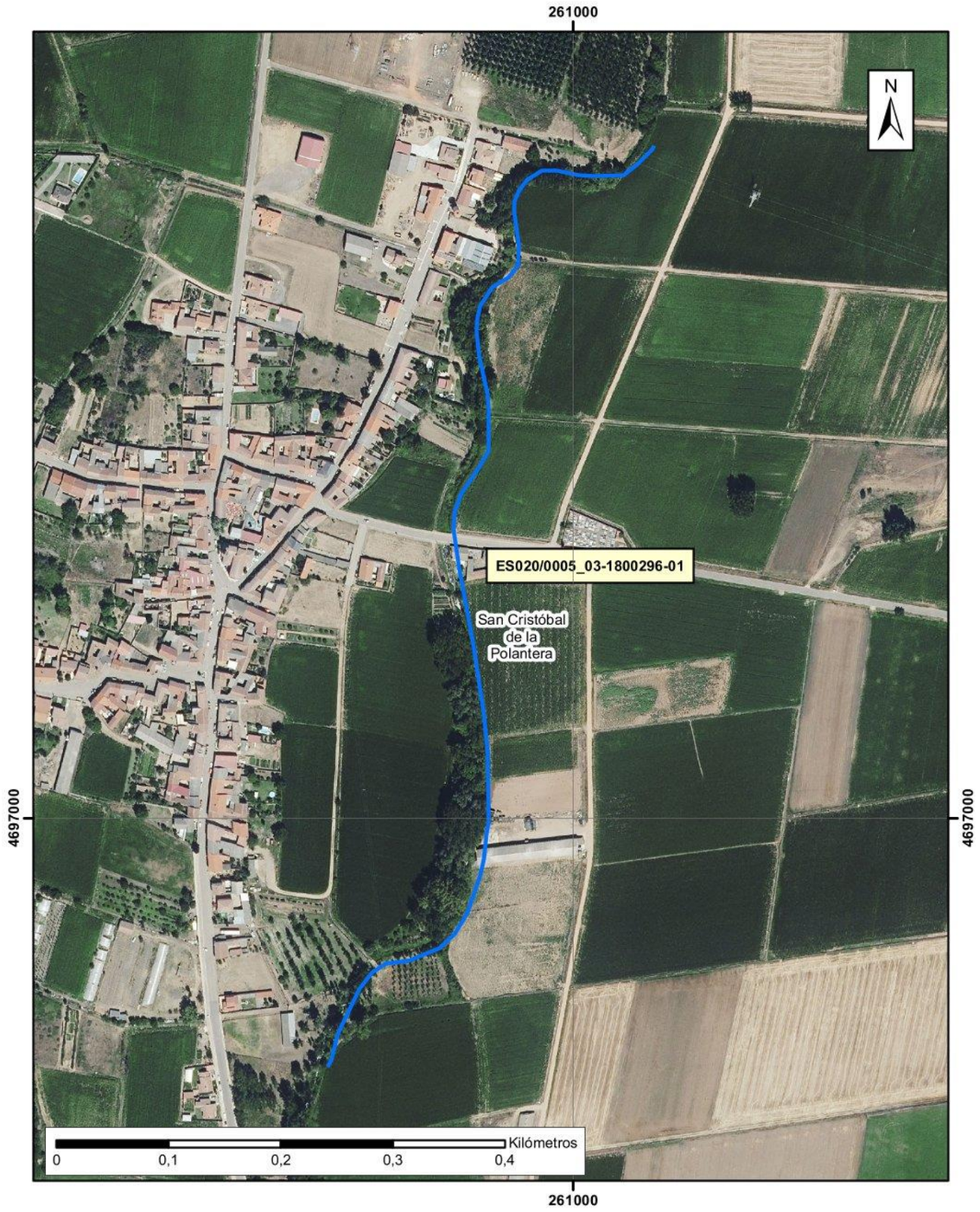
261000
N
ES020/0005_03-1800296-01
San Cristóbal de la Polantera
4697000
Kilómetros
0
0,1
0,2
0,3
0,4
261000

261000
N
4692000
ES020/0005_03-1800296-02
Soto de la Vega
Kilómetros
0
0,1
0,2
0,3
0,4
261000

ARPSI nº: ES020/0006

1.- LOCALIZACIÓN

ESTADO:	ES - ESPAÑA	**NOMBRE ARPSI:**	Órbigo
DEMARCACIÓN:	020 - DUERO	**NOMBRE CUENCA:**	Luna
COMUNIDAD AUTÓNOMA:	Castilla y León	**CAUCE PRINCIPAL:**	Río Luna
MUNICIPIOS AFECTADOS:	Cabrillanes, San Emiliano	**LONGITUD ARPSI (km):**	19,05

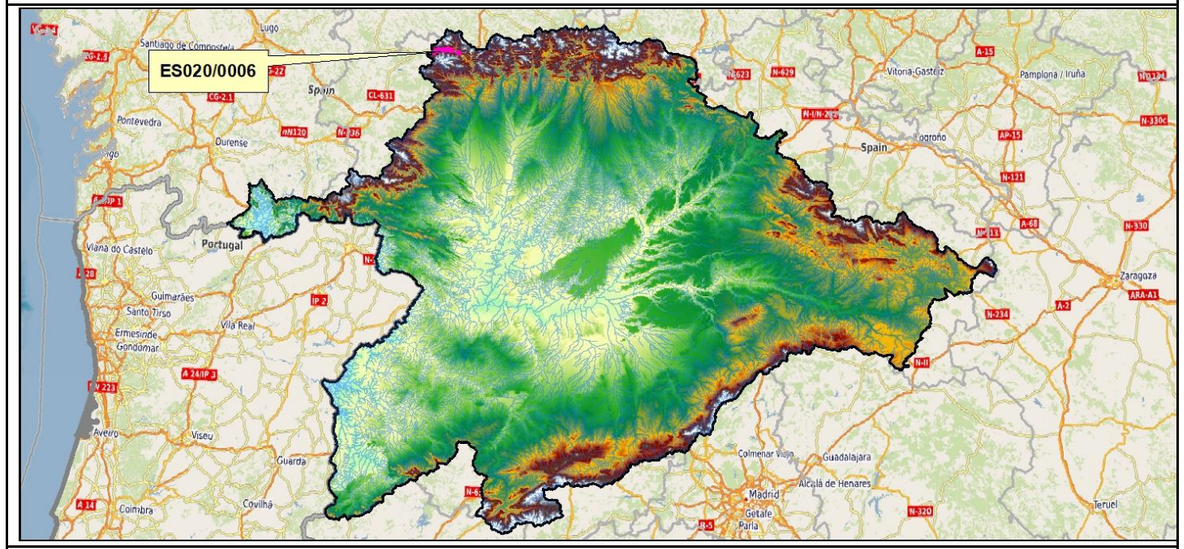

2.- RELACIÓN DE SUBTRAMOS ARPSI

CÓD. SUBTRAMO	CRIT. SELEC.	CAUCE	MUNICIPIOS AFECTADOS	LONGITUD (km)
ES020/0006_03-1800031-01	Potencial	Río Luna	Cabrillanes, San Emiliano	17,92
ES020/0006_03-1800031-02	Potencial	Río Luna	San Emiliano	1,13

3.- EPISODIOS HISTÓRICOS DE INUNDACIONES

CÓD. SUBTRAMO	ÚLTIMA INUNDACIÓN*			Nº INUND. HISTÓRICAS*
	FECHA	ORIGEN	EXTENSIÓN	
ES020/0006_03-1800031-01	10/12/2001	Fluvial	Carreteras aguas arriba de Villafeliz de Babia	1
ES020/0006_03-1800031-02	10/12/2001	Fluvial	Carreteras aguas arriba de Villafeliz de Babia	2

*Registros según el Plan de Gestión del Riesgo de Inundación del 2º ciclo

Registros posteriores a la finalización de la EPRI del 2º ciclo: 19/12/2019: Debido al paso del temporal Elsa, 17 localidades de 12 ríos de la provincia de León permanecieron en alerta roja. Inundación de calles y viviendas de varios municipios.

4.- CATEGORÍA Y TIPO DE CONSECUENCIAS ADVERSAS

CATEGORÍA	TIPO	
SALUD HUMANA	☒SALUD	☒COMUNIDAD
MEDIO AMBIENTE	☒ÁREAS PROTEGIDAS ☒ECOLÓGICO O QUÍMICO DE LAS AGUAS	☒IMPACTOS AL MEDIO AMBIENTE ☒FUENTES DE CONTAMINACIÓN
PATRIMONIO CULTURAL	☒LUGARES DE INTERÉS CULTURAL	☒PAISAJE
ACTIVIDAD ECONÓMICA	☒RESIDENCIAL ☒INFRAESTRUCTURAS	☒AGRICULTURA, SELVICULTURA Y R. NATURALES ☒SECTORES ECONÓMICOS

ARPSI nº: ES020/0006

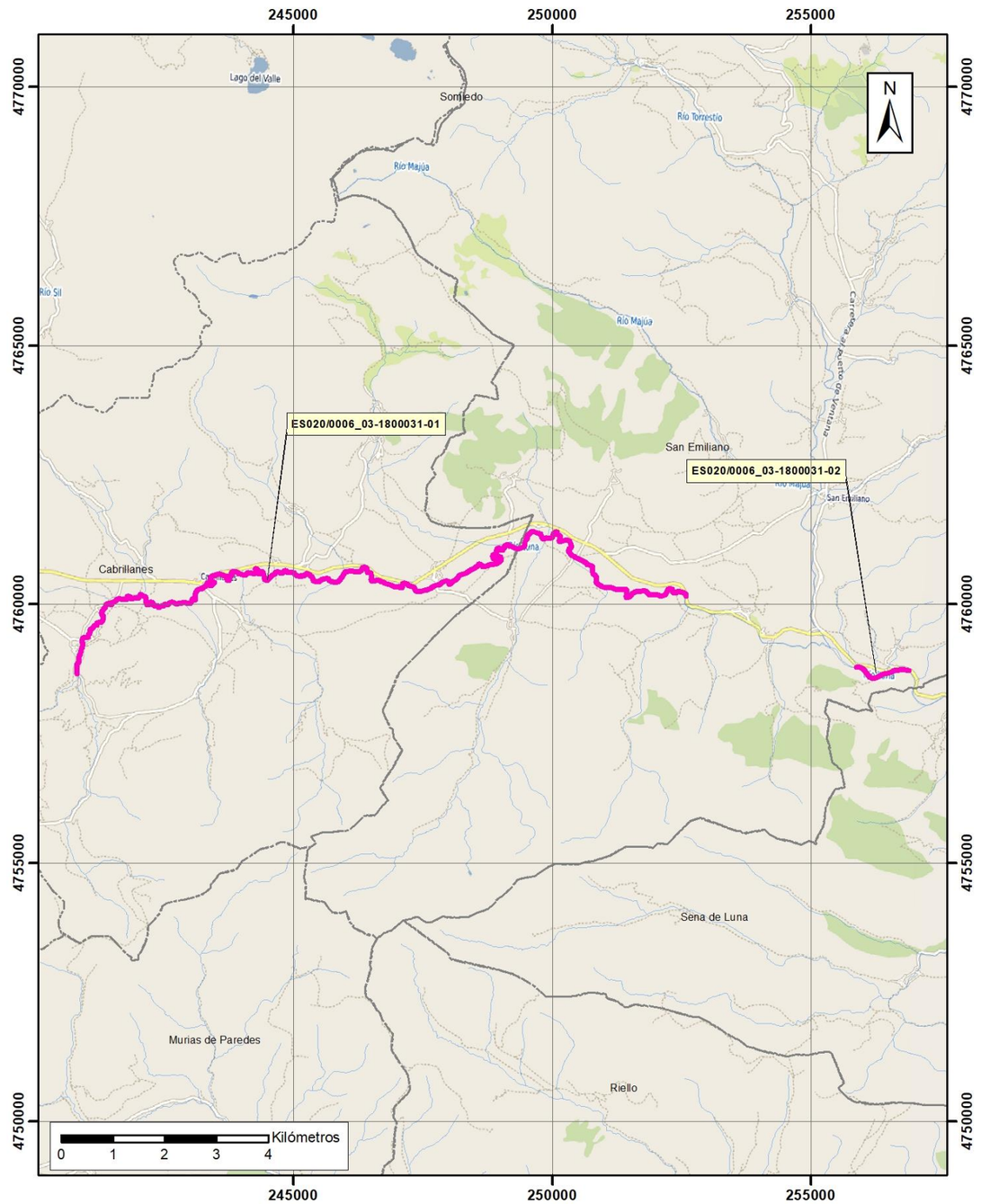

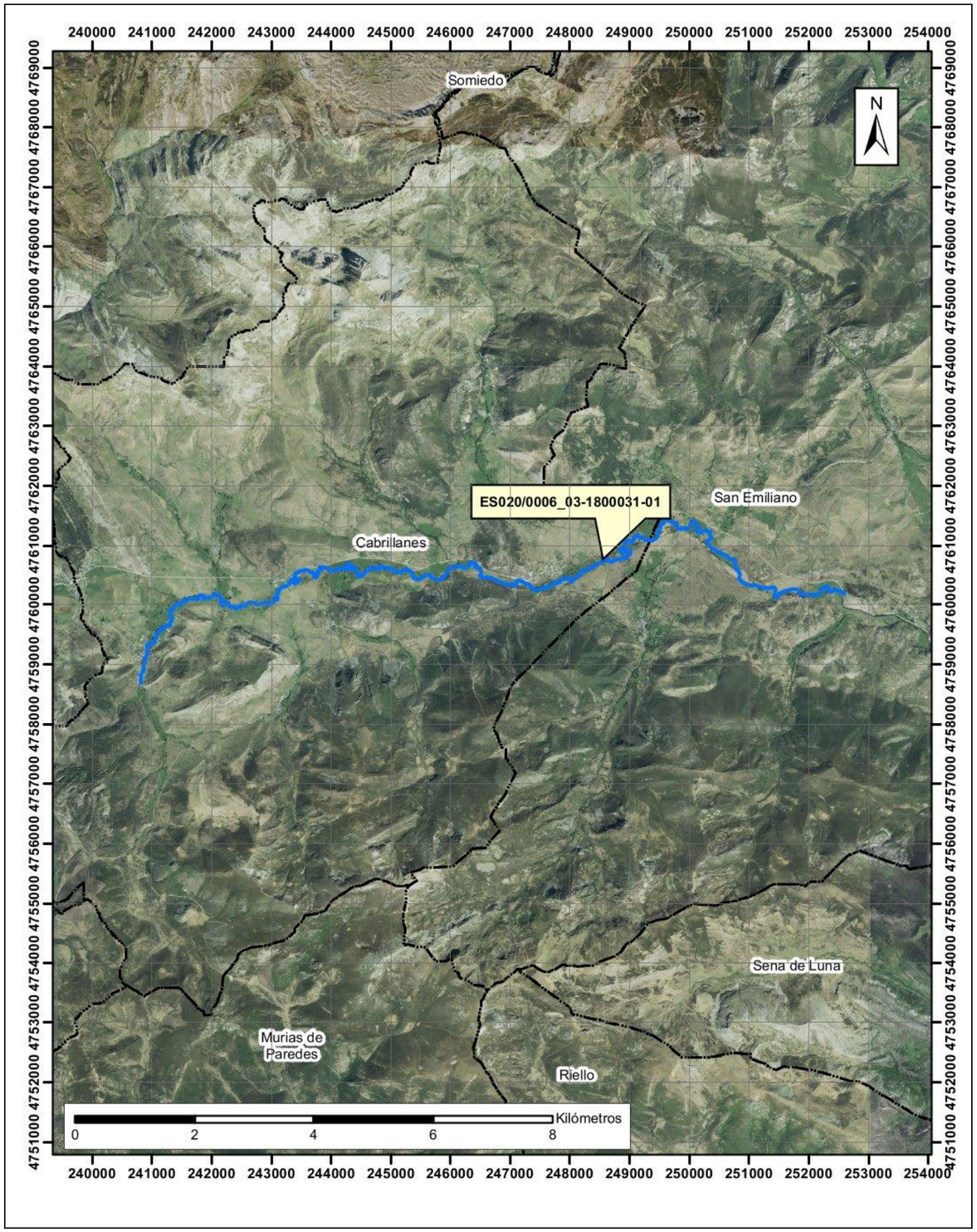
Somiedo
N
ES020/0006_03-1800031-01
San Emiliano
Cabrillanes
Sena de Luna
Murias de Paredes
Riello
Kilómetros
0
2
4
6
8

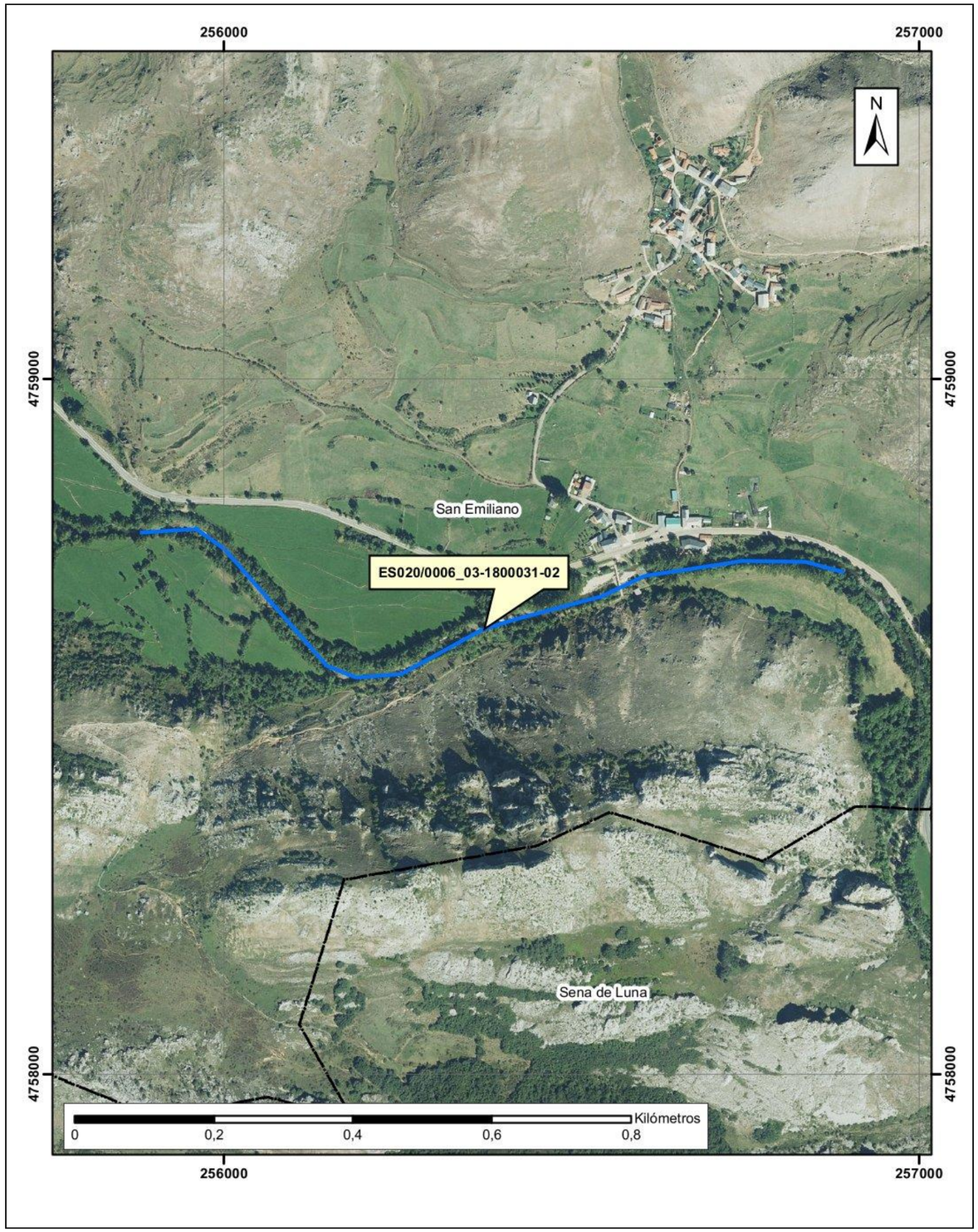
N
San Emiliano
ES020/0006_03-1800031-02
Sena de Luna
Kilómetros
0
0,2
0,4
0,6
0,8

ARPSI nº: ES020/0007

1.- LOCALIZACIÓN

ESTADO: ES - ESPAÑA

DEMARCACIÓN: 020 - DUERO

COMUNIDAD AUTÓNOMA: Castilla y León

MUNICIPIOS AFECTADOS: Benavides, Carrizo, Carrocera, Cimanes del Tejar, Hospital de Órbigo, Llamas de la Ribera, Las Omañas, Riello, Santa María de Ordás, Soto y Amío, Valdesamario

NOMBRE ARPSI: Órbigo-Omañas-Luna

NOMBRE CUENCA: Órbigo

CAUCE PRINCIPAL: Ríos Órbigo, Omañas y Luna y arroyo del Redecillo

LONGITUD ARPSI (km): 19,39

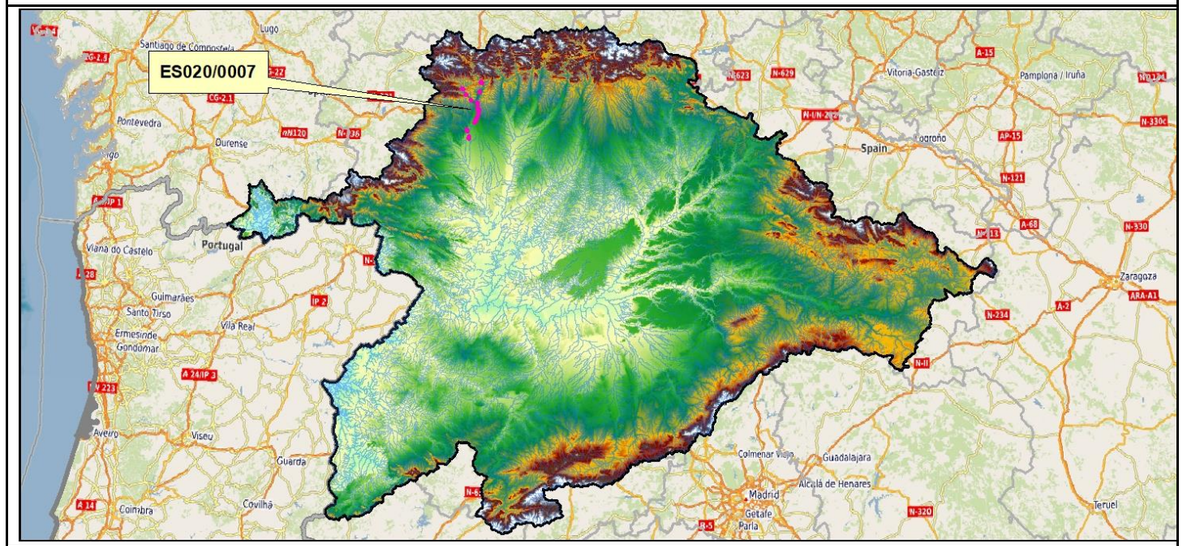

2.- RELACIÓN DE SUBTRAMOS ARPSI

CÓD. SUBTRAMO	CRIT. SELEC.	CAUCE	MUNICIPIOS AFECTADOS	LONGITUD (km)
ES020/0007_03-1800020-01	Histórico	Río Órbigo	Llamas de la Ribera	1,11
ES020/0007_03-1800020-02	Potencial	Río Órbigo	Cimanes del Tejar	1,02
ES020/0007_03-1800020-03	Potencial	Río Órbigo	Llamas de la Ribera	1,21
ES020/0007_03-1800020-04	Histórico	Río Órbigo	Carrizo	1,52
ES020/0007_03-1800020-05	Potencial	Río Órbigo	Carrizo	3,19
ES020/0007_03-1800020-06	Histórico	Río Órbigo	Hospital de Órbigo	1,35
ES020/0007_03-1800031-03	Potencial	Río Luna	Soto y Amío, Carrocera	2,16
ES020/0007_03-1800031-04	Potencial	Río Omañas	Santa María de Ordás	1,08
ES020/0007_03-1800031-05	Potencial	Río Luna	Las Omañas, Cimanes del Tejar	2,19
ES020/0007_03-1800051-01	Potencial	Río Omañas	Riello	1,14
ES020/0007_03-1800051-02	Potencial	Río Omañas	Valdesamario	0,84
ES020/0007_03-1800051-03	Histórico	Río Omañas	Las Omañas	0,85
ES020/0007_03-1801157-01	Histórico	Arroyo del Redecillo	Benavides	1,73

3.- EPISODIOS HISTÓRICOS DE INUNDACIONES

CÓD. SUBTRAMO	ÚLTIMA INUNDACIÓN*			Nº INUND. HISTÓRICAS*
	FECHA	ORIGEN	EXTENSIÓN	
ES020/0007_03-1800020-01	10/12/2001	Fluvial	Llamas de la Ribera	20
ES020/0007_03-1800020-02	10/12/2001	Fluvial	Cimanes del Tejar	20
ES020/0007_03-1800020-03	10/12/2001	Fluvial	Quintanillas de Sollamas	20
ES020/0007_03-1800020-04	10/12/2001	Fluvial	Carrizo de la Ribera	20
ES020/0007_03-1800020-05	10/12/2001	Fluvial	La Milla del RÝo, Huerga del RÝo, Qui±ones del RÝo y Alcoba de la Ribera	20
ES020/0007_03-1800020-06	10/12/2001	Fluvial	Hospital de Ërbigo, Puente de Ërbigo	20
ES020/0007_03-1800031-03	10/12/2001	Fluvial	Canales - La Magdalena	20
ES020/0007_03-1800031-04	10/12/2001	Fluvial	Pedregal, Santiago del Molinillo, Villarroquel	20
ES020/0007_03-1800031-05	10/12/2001	Fluvial	Pedregal, Santiago del Molinillo, Villarroquel	20
ES020/0007_03-1800051-01	10/12/2001	Fluvial	Trascastro de Luna	20
ES020/0007_03-1800051-02	10/12/2001	Fluvial	La Utrera	20
ES020/0007_03-1800051-03	10/12/2001	Fluvial	Las Oma±as	20
ES020/0007_03-1801157-01	10/12/2001	Fluvial	Benavides de Ërbigo	20

*Registros según el Plan de Gestión del Riesgo de Inundación del 2º ciclo

Registros posteriores a la finalización de la EPRI del 2º ciclo: 19/12/2019: Debido al paso del temporal Elsa, 17 localidades de 12 ríos de la provincia de León permanecieron en alerta roja. Inundación de calles y viviendas de varios municipios.

04/11/2023 y 05/11/2023: la crecida del río Órbigo inundó Cebrones del Río y Santa Marina del Rey.

4.- CATEGORÍA Y TIPO DE CONSECUENCIAS ADVERSAS

CATEGORÍA	TIPO	
SALUD HUMANA	☒SALUD	☒COMUNIDAD
MEDIO AMBIENTE	☐ÁREAS PROTEGIDAS ☒ECOLÓGICO O QUÍMICO DE LAS AGUAS	☒IMPACTOS AL MEDIO AMBIENTE ☒FUENTES DE CONTAMINACIÓN
PATRIMONIO CULTURAL	☒LUGARES DE INTERÉS CULTURAL	☒PAISAJE
ACTIVIDAD ECONÓMICA	☒RESIDENCIAL ☒INFRAESTRUCTURAS	☒AGRICULTURA, SELVICULTURA Y R. NATURALES ☒SECTORES ECONÓMICOS

ARPSI nº: ES020/0007

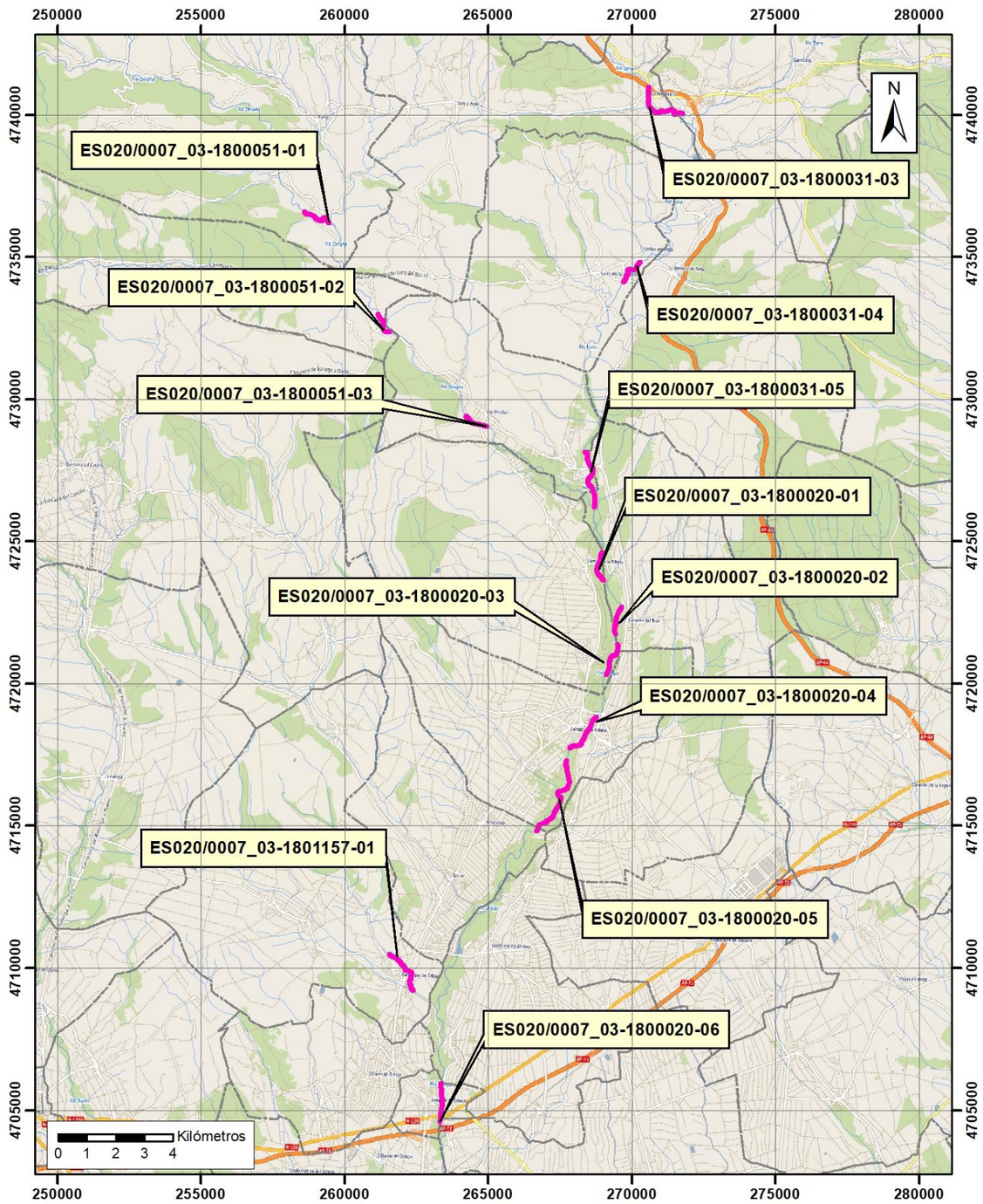

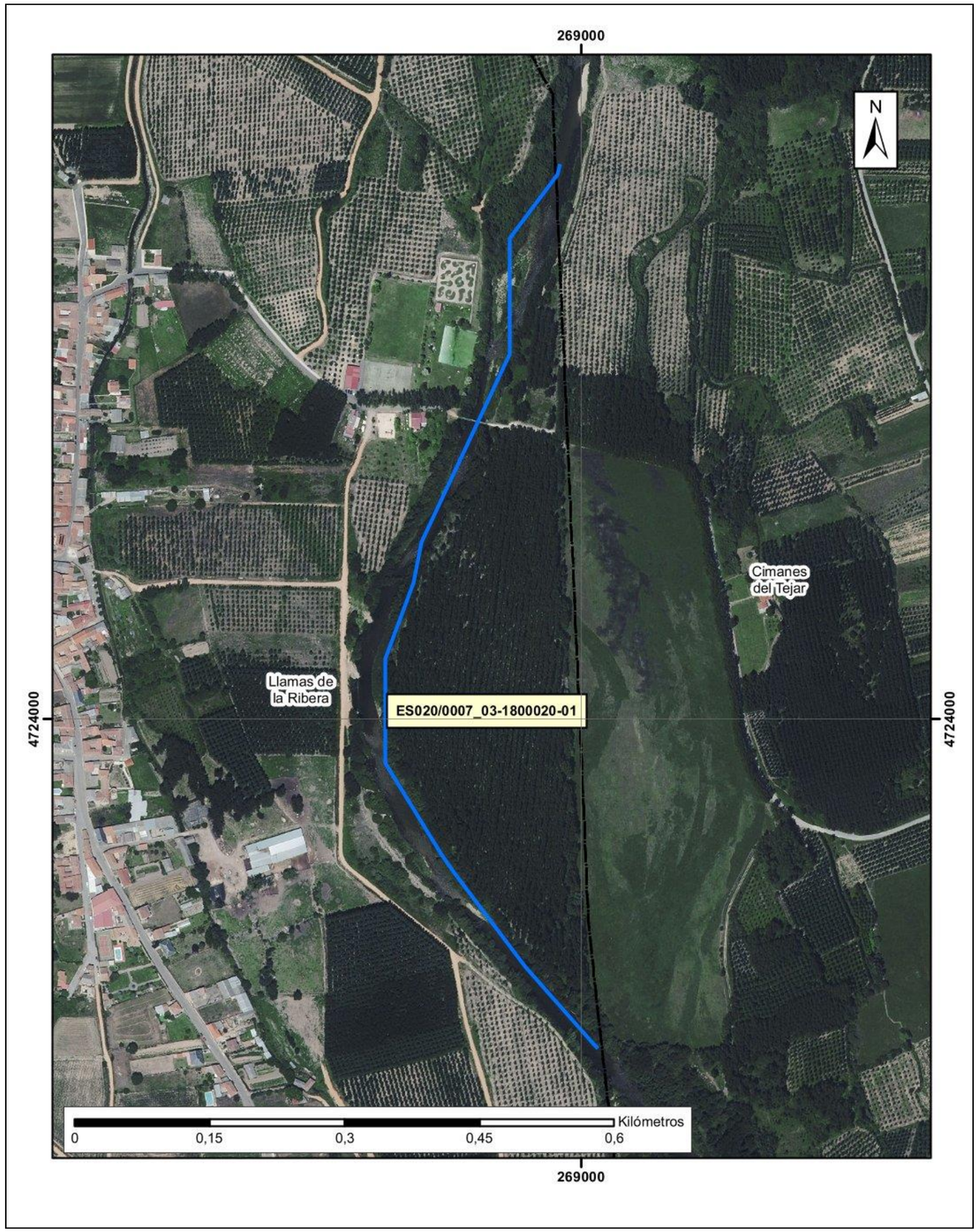

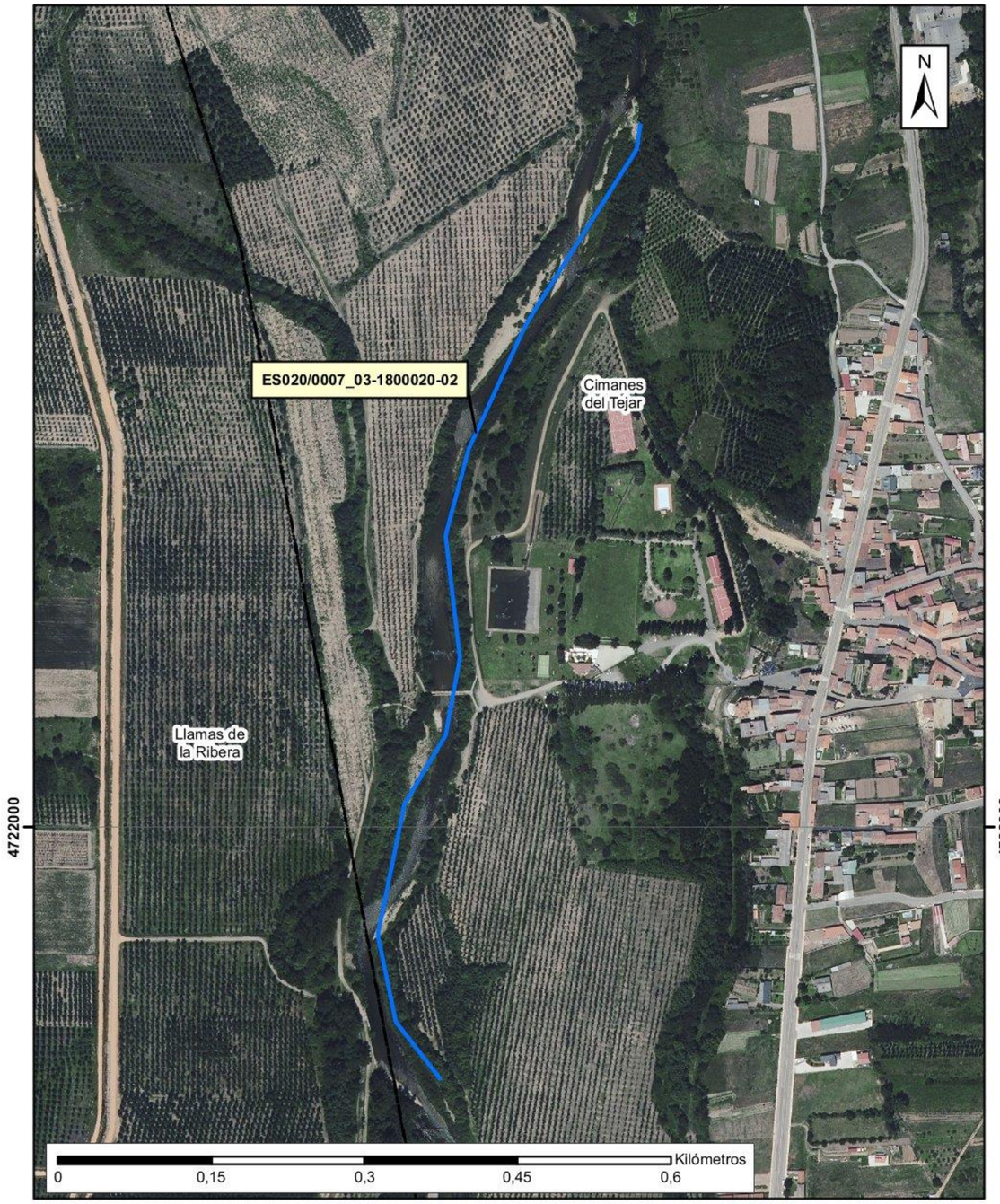
N
ES020/0007_03-1800020-02
Cimanes del Tejar
Llamas de la Ribera
4722000
4722000
0
0,15
0,3
0,45
0,6
Kilómetros

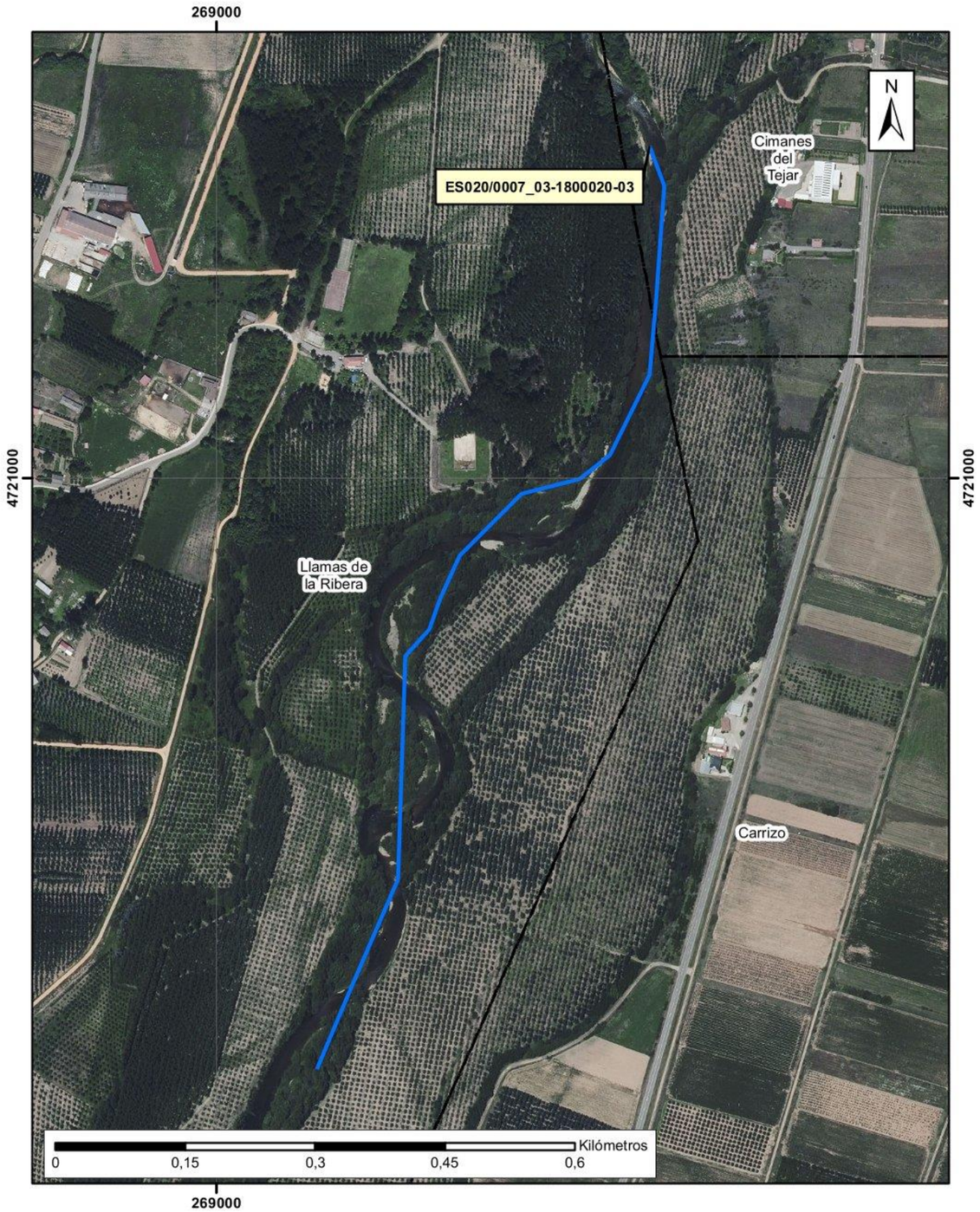
269000
N
ES020/0007_03-1800020-03
Cimanes del Tejar
4721000
4721000
Llamas de la Ribera
Carrizo
0
0,15
0,3
0,45
0,6
Kilómetros
269000

268000
4718000
N
Carrizo
ES020/0007_03-1800020-04
0
0,15
0,3
0,45
0,6
Kilómetros

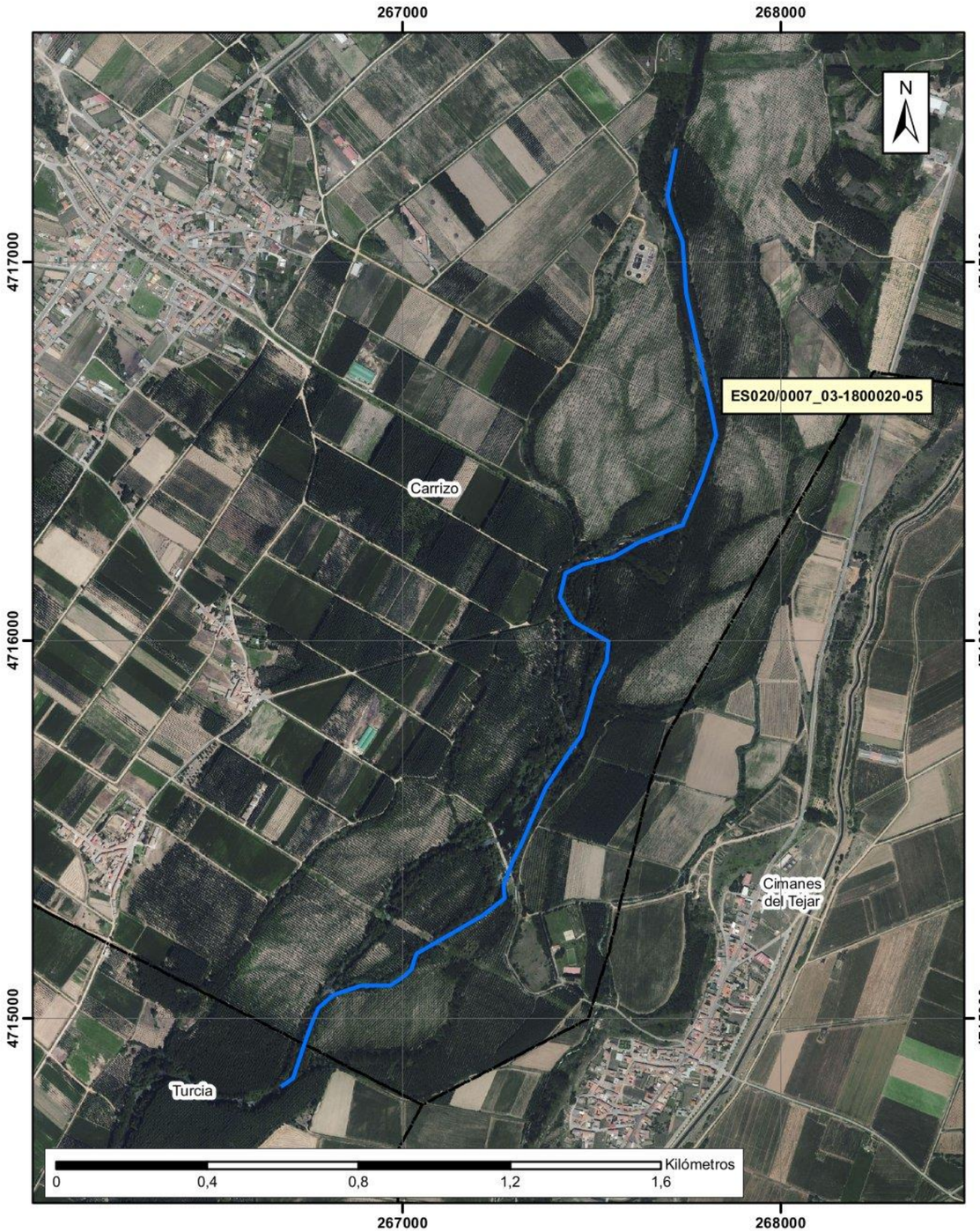
267000
268000
4717000
4716000
4715000
N
ES020/0007_03-1800020-05
Carrizo
Cimanes del Tejar
Turcia
0
0,4
0,8
1,2
1,6
Kilómetros

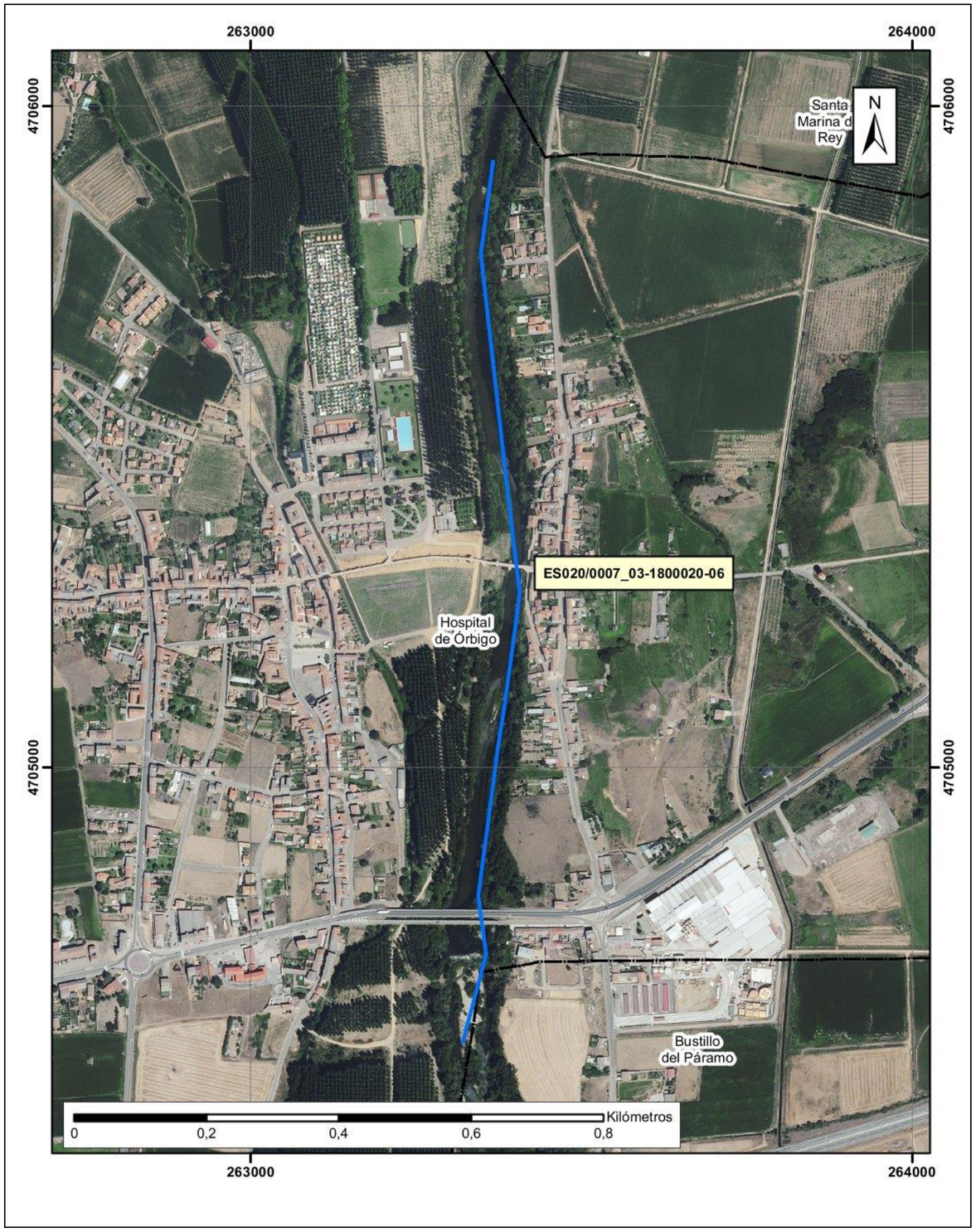
263000
264000
4706000
4705000
Santa Marina d Rey
N
ES020/0007_03-1800020-06
Hospital de Órbigo
Bustillo del Páramo
Kilómetros
0
0,2
0,4
0,6
0,8

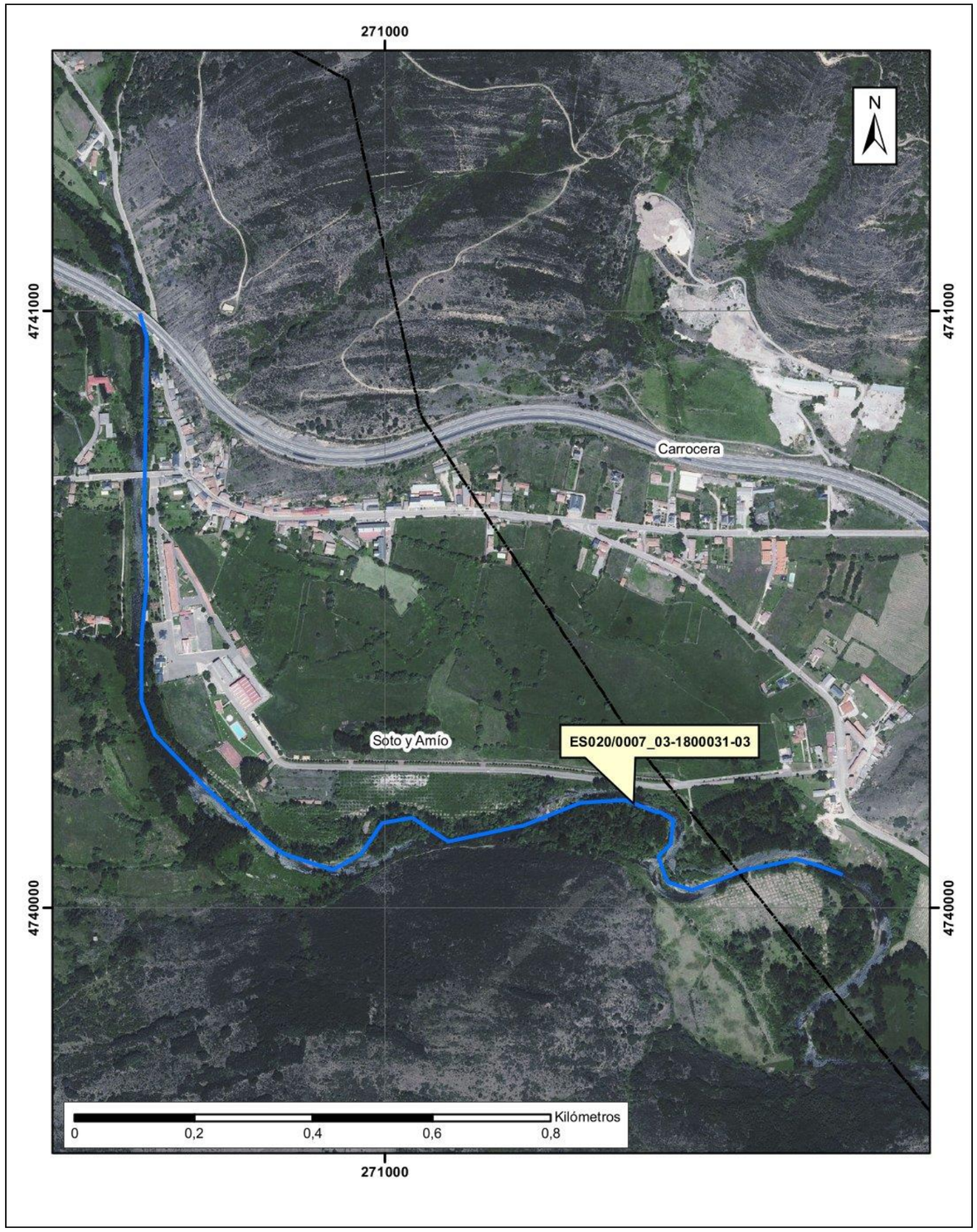
271000
4741000
4740000
N
Carrocera
Soto y Amío
ES020/0007_03-1800031-03
Kilómetros
0
0,2
0,4
0,6
0,8

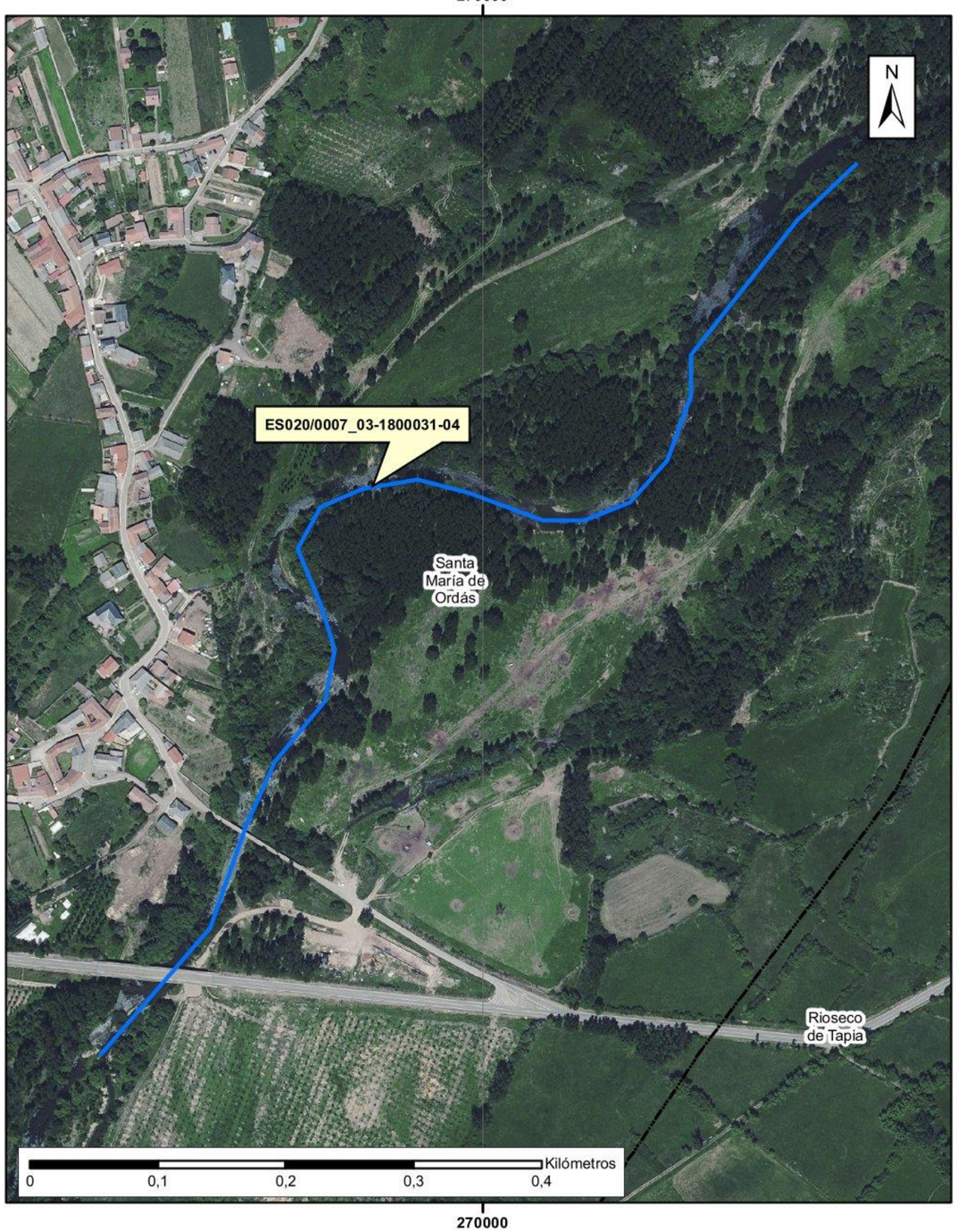
270000
N
ES020/0007_03-1800031-04
Santa María de Ordás
Rioseco de Tapia
Kilómetros
0
0,1
0,2
0,3
0,4
270000

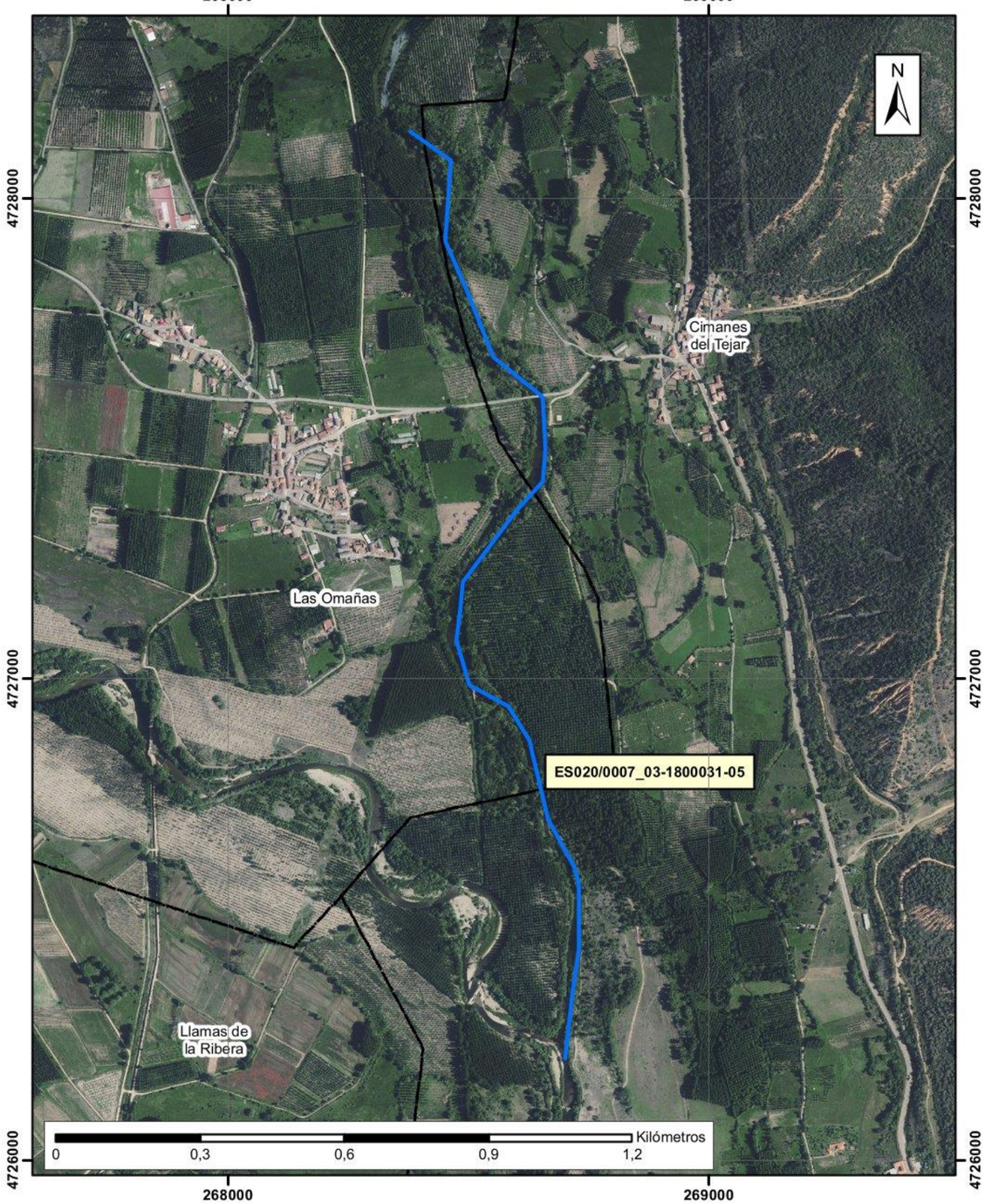
268000
269000
N
4728000
4727000
4726000
Cimanes del Tejar
Las Omañas
ES020/0007_03-1800031-05
Llamas de la Ribera
Kilómetros
0
0,3
0,6
0,9
1,2
268000
269000

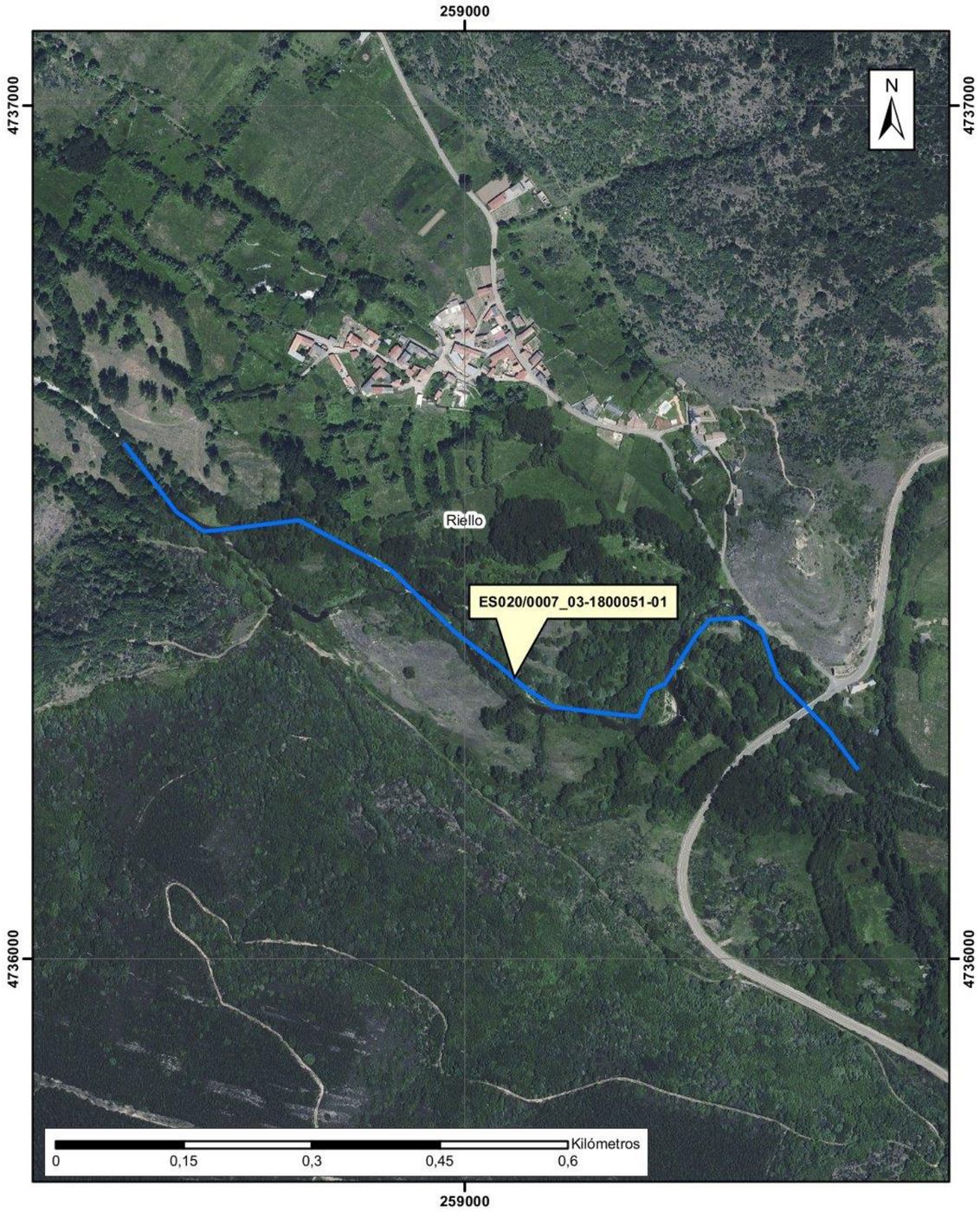
259000
4737000
N
Riello
ES020/0007_03-1800051-01
4736000
Kilómetros
0
0,15
0,3
0,45
0,6

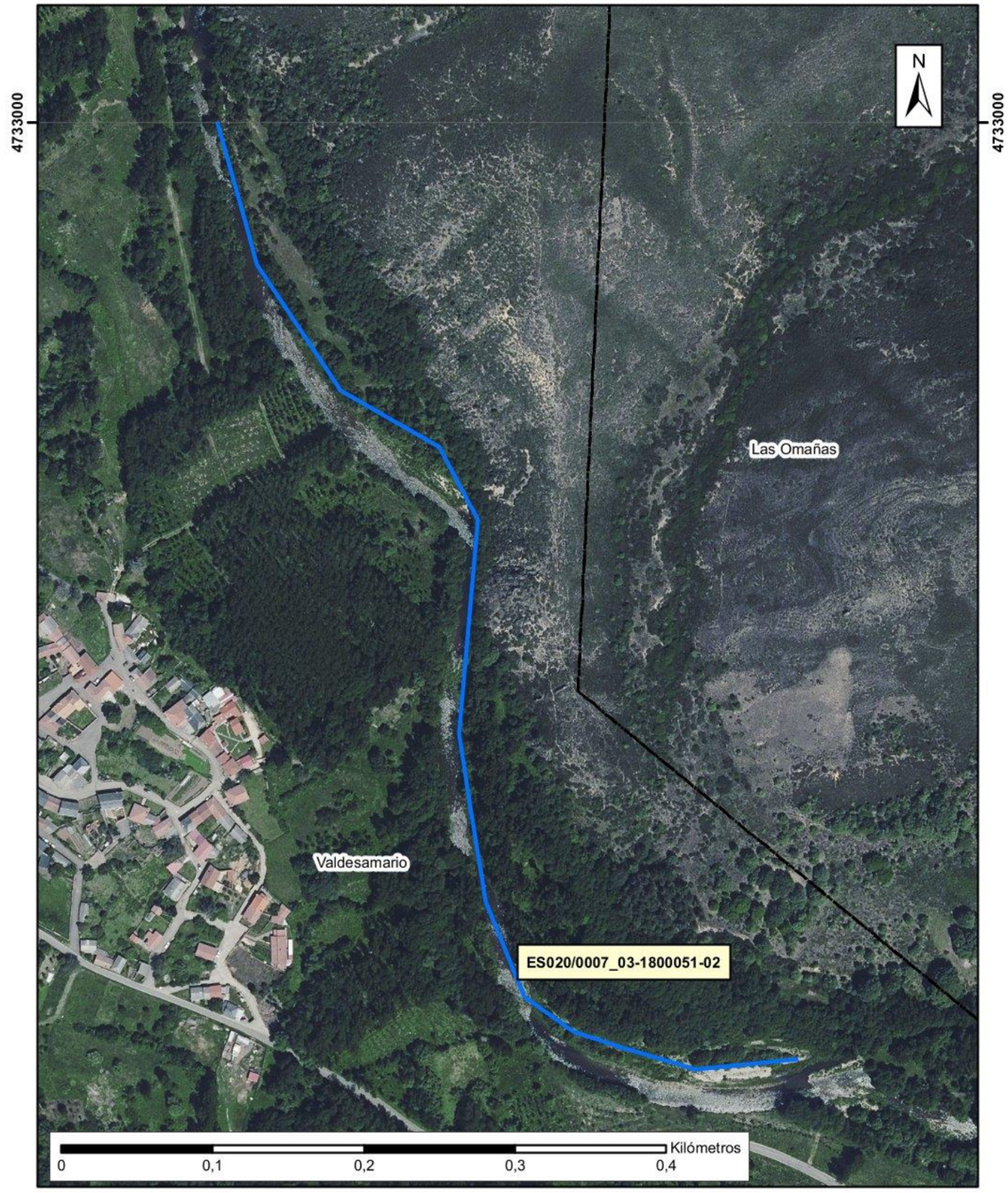
4733000
N
Las Omañas
Valdesamario
ES020/0007_03-1800051-02
Kilómetros
0
0,1
0,2
0,3
0,4

265000
N
Las Omañas
ES020/0007_03-1800051-03
4729000
Kilómetros
0
0,1
0,2
0,3
0,4
265000

262000
Turcia
N
4710000
ES020/0007_03-1801157-01
Benavides
Kilómetros
0
0,2
0,4
0,6
0,8
262000

ARPSI nº: ES020/0008

1.- LOCALIZACIÓN

ESTADO: ES - ESPAÑA

DEMARCACIÓN: 020 - DUERO

COMUNIDAD AUTÓNOMA: Castilla y León

MUNICIPIOS AFECTADOS: Boca de Huérgano, Crémenes, Cuadros, Garrade de Torío, Matallana de Torío, La Pola de Gordón, La Robla, Santa Colomba de Curueño, Valdelugueros, Valdepiélago, La Vecilla, Vegacervera, Vegas del Condado, Villaquilambre, villasabariego, Villamanin

NOMBRE ARPSI: Bernesga-Torío-Porma

NOMBRE CUENCA: Esla-Valderaduey

CAUCE PRINCIPAL: Ríos Bernesga, Torío, Porma, Curueño, Yuso, Moro y Dueñas

LONGITUD ARPSI (km): 50,66

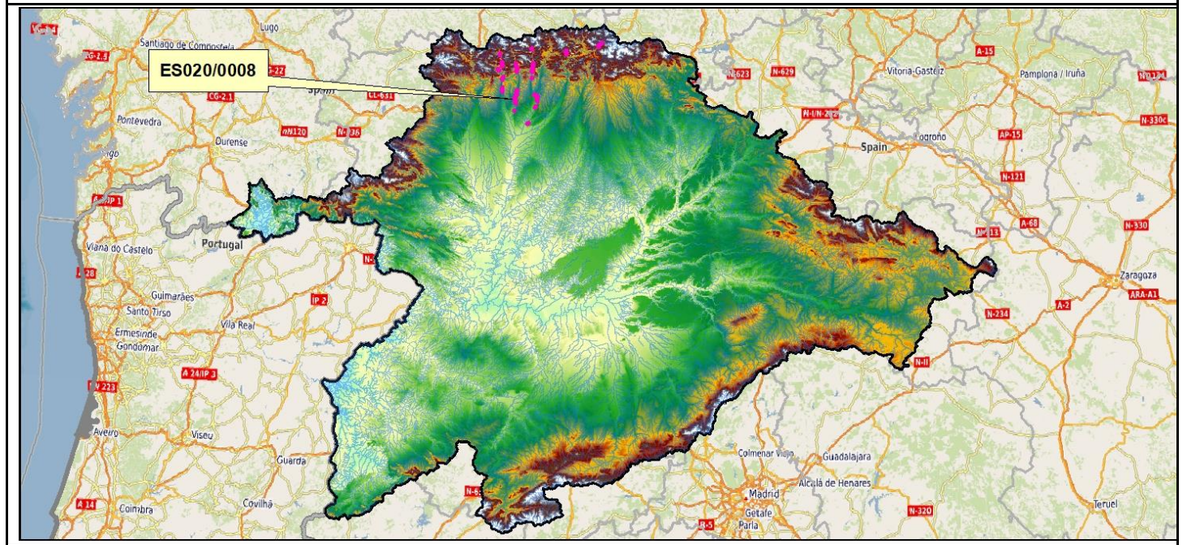

2.- RELACIÓN DE SUBTRAMOS ARPSI

CÓD. SUBTRAMO	CRIT. SELEC.	CAUCE	MUNICIPIOS AFECTADOS	LONGITUD (km)
ES020/0008_04-1800025-01	Potencial	Río Bernesga	Villamanín	0,90
ES020/0008_04-1800025-02	Potencial	Río Bernesga	La Pola de Gordón	3,61
ES020/0008_04-1800025-03	Potencial	Río Bernesga	La Robla	0,50
ES020/0008_04-1800025-04	Histórico	Río Bernesga	La Robla	2,02
ES020/0008_04-1800025-05	Potencial	Río Bernesga	Cuadros	0,84
ES020/0008_04-1800025-06	Potencial	Río Bernesga	Cuadros	0,61
ES020/0008_04-1800025-07	Histórico	Río Bernesga	La Pola de Gordón	1,87
ES020/0008_04-1800027-01	Histórico	Río Porma	Vegas del Condado	4,19
ES020/0008_04-1800027-02	Potencial	Río Porma	Vegas del Condado	1,02
ES020/0008_04-1800038-01	Histórico	Río Torío	Vegacervera	0,79
ES020/0008_04-1800038-02	Histórico	Río Torío	Matallana de Torío	4,47
ES020/0008_04-1800038-03	Histórico	Río Torío	Garrafe de Torío, Villaquilambre	11,16
ES020/0008_04-1800038-04	Potencial	Río Torío	Villaquilambre	0,79
ES020/0008_04-1800054-01	Potencial	Río Curueño	Valdelugueros	1,64
ES020/0008_04-1800054-02	Potencial	Río Curueño	Valdepiélago	0,41
ES020/0008_04-1800054-03	Potencial	Río Curueño	Valdepiélago	0,49
ES020/0008_04-1800054-04	Histórico	Río Curueño	Valdepiélago, La Vecilla	4,69
ES020/0008_04-1800054-05	Potencial	Río Curueño	La Vecilla	0,47
ES020/0008_04-1800054-06	Histórico	Río Curueño	Cuadros	2,57
ES020/0008_04-1800164-01	Potencial	Río Yuso	Boca de Huérgano	1,82
ES020/0008_04-1800164-02	Potencial	Río Yuso	Boca de Huérgano	2,03
ES020/0008_04-1800181-01	Potencial	Río Moro	Villasabariego	1,05
ES020/0008_04-1800544-01	Potencial	Río Dueñas	Crémenes	2,72

3.- EPISODIOS HISTÓRICOS DE INUNDACIONES

CÓD. SUBTRAMO	ÚLTIMA INUNDACIÓN*			Nº INUND. HISTÓRICAS*
	FECHA	ORIGEN	EXTENSIÓN	
ES020/0008_04-1800025-01	10/12/2001	Fluvial	Ventosilla de la Tercia	14
ES020/0008_04-1800025-02	10/12/2001	Fluvial	La Vid, Ciñera y Santa Lucía	14
ES020/0008_04-1800025-03	10/12/2001	Fluvial	Puente de Alba	14
ES020/0008_04-1800025-04	10/12/2001	Fluvial	La Robla	14
ES020/0008_04-1800025-05	10/12/2001	Fluvial	La Seca	14
ES020/0008_04-1800025-06	10/12/2001	Fluvial	Cabanillas	14
ES020/0008_04-1800025-07	03/04/2014	Fluvial	La Pola de Gordón	5
ES020/0008_04-1800027-01	10/12/2001	Fluvial	Vegas del Condado	14
ES020/0008_04-1800027-02	10/12/2001	Fluvial	San Vicente del Condado y San Cipriano del Condado	14
ES020/0008_04-1800038-01	10/12/2001	Fluvial	Vegacervera	14
ES020/0008_04-1800038-02	10/12/2001	Fluvial	Serrilla, Matallana de Torío y Barrio Estación	14
ES020/0008_04-1800038-03	10/12/2001	Fluvial	Garrafe de Torío, Palazuelo de Torío, Villaverde de Arriba, Villaverde de Abajo, San Feliz de Torío, Canaleja y Villanueva del Árbol	14
ES020/0008_04-1800038-04	10/12/2001	Fluvial	Villamoros de las Regueras	14
ES020/0008_04-1800054-01	10/12/2001	Fluvial	Lugueros	14
ES020/0008_04-1800054-02	10/12/2001	Fluvial	Nocedo de Curueño	14
ES020/0008_04-1800054-03	10/12/2001	Fluvial	Montuerto	14
ES020/0008_04-1800054-04	10/12/2001	Fluvial	Valdepiélago, Otero de Curueño y La Vecilla de Curueño	14
ES020/0008_04-1800054-05	10/12/2001	Fluvial	Sopeña de Curueño	14
ES020/0008_04-1800054-06	10/12/2001	Fluvial	Vegas del Condado	14
ES020/0008_04-1800164-01	10/12/2001	Fluvial	Carretera Nacional aguas arriba de Barniedo de la Reina	14
ES020/0008_04-1800164-02	10/12/2001	Fluvial	Carreteras aguas abajo de Barniedo de la Reina	14
ES020/0008_04-1800181-01	10/12/2001	Fluvial	Villafañé	14
ES020/0008_04-1800544-01	10/12/2001	Fluvial	Lois	14

*Registros según el Plan de Gestión del Riesgo de Inundación del 2º ciclo

Registros posteriores a la finalización de la EPRI del 2º ciclo: 19/12/2019: Debido al paso del temporal Elsa, 17 localidades de 12 ríos de la provincia de León permanecieron en alerta roja. Inundación de calles y viviendas de varios municipios.

4.- CATEGORÍA Y TIPO DE CONSECUENCIAS ADVERSAS

CATEGORÍA	TIPO	
SALUD HUMANA	☒SALUD	☒COMUNIDAD
MEDIO AMBIENTE	☒ÁREAS PROTEGIDAS ☒ECOLÓGICO O QUÍMICO DE LAS AGUAS	☒IMPACTOS AL MEDIO AMBIENTE ☒FUENTES DE CONTAMINACIÓN
PATRIMONIO CULTURAL	☒LUGARES DE INTERÉS CULTURAL	☒PAISAJE
ACTIVIDAD ECONÓMICA	☒RESIDENCIAL ☒INFRAESTRUCTURAS	☒AGRICULTURA, SELVICULTURA Y R. NATURALES ☒SECTORES ECONÓMICOS

ARPSI nº: ES020/0008

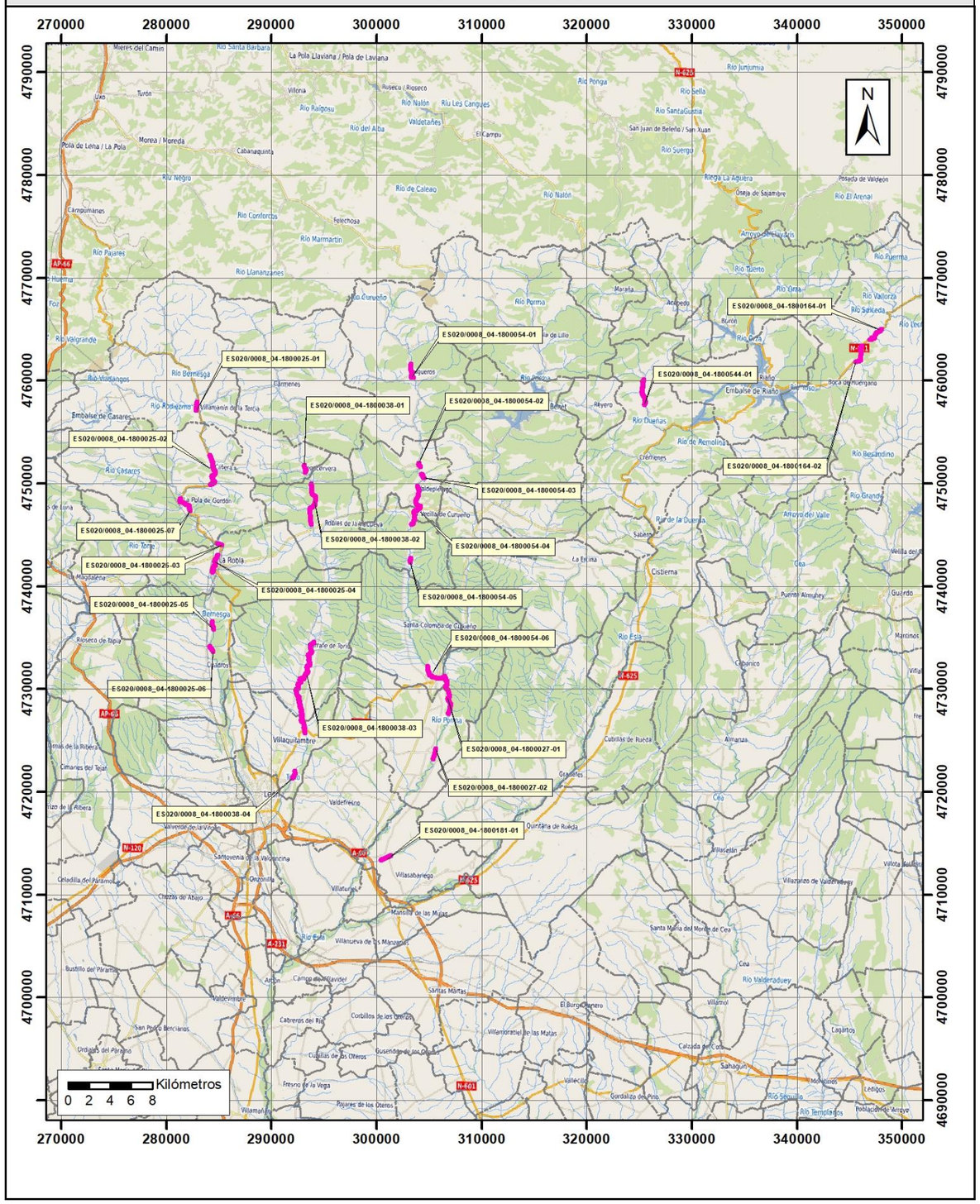

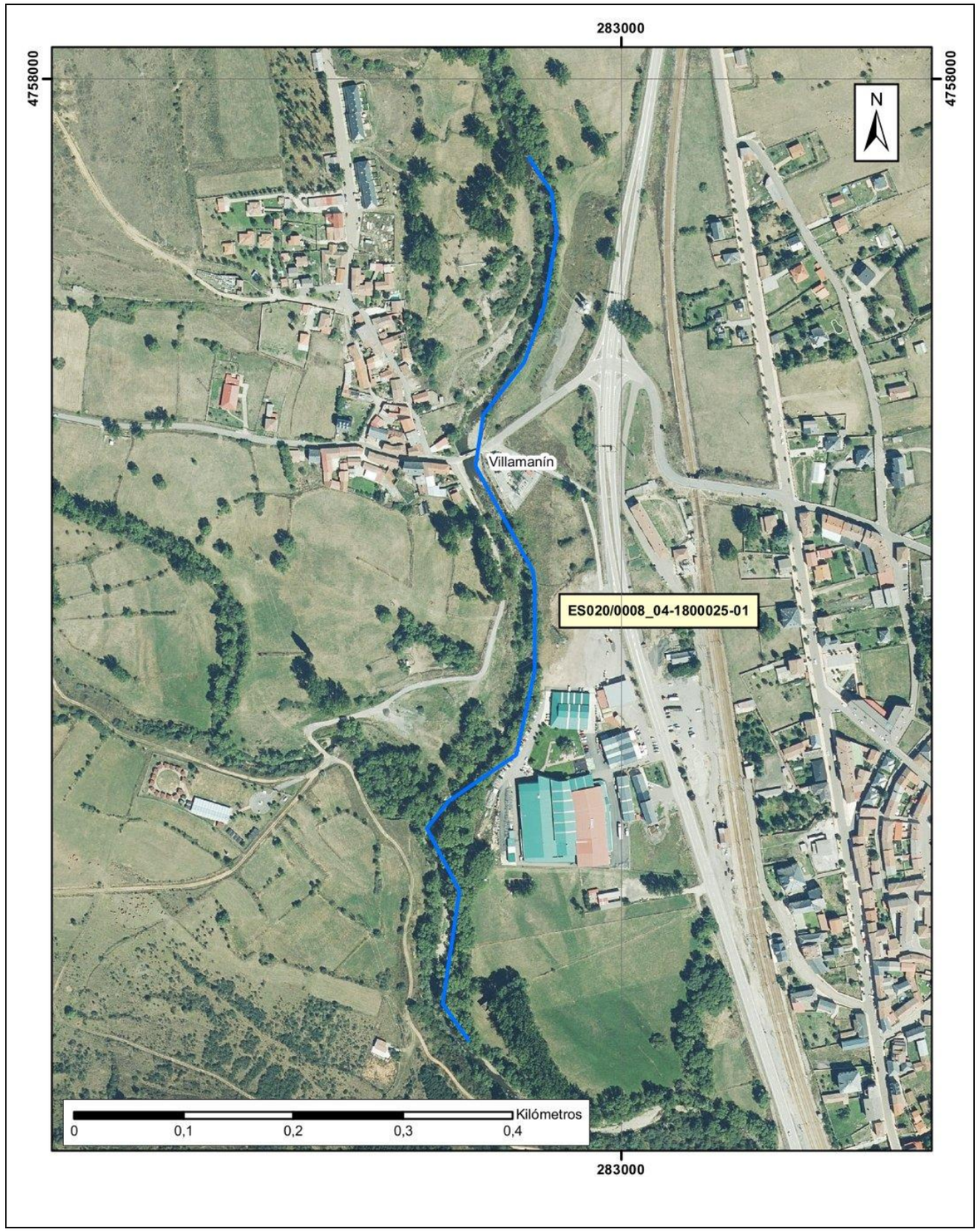

283000
284000
285000
4753000
4752000
4751000
4750000
N
La Pola de Gordón
ES020/0008_04-1800025-02
0
0,45
0,9
1,35
1,8
Kilómetros

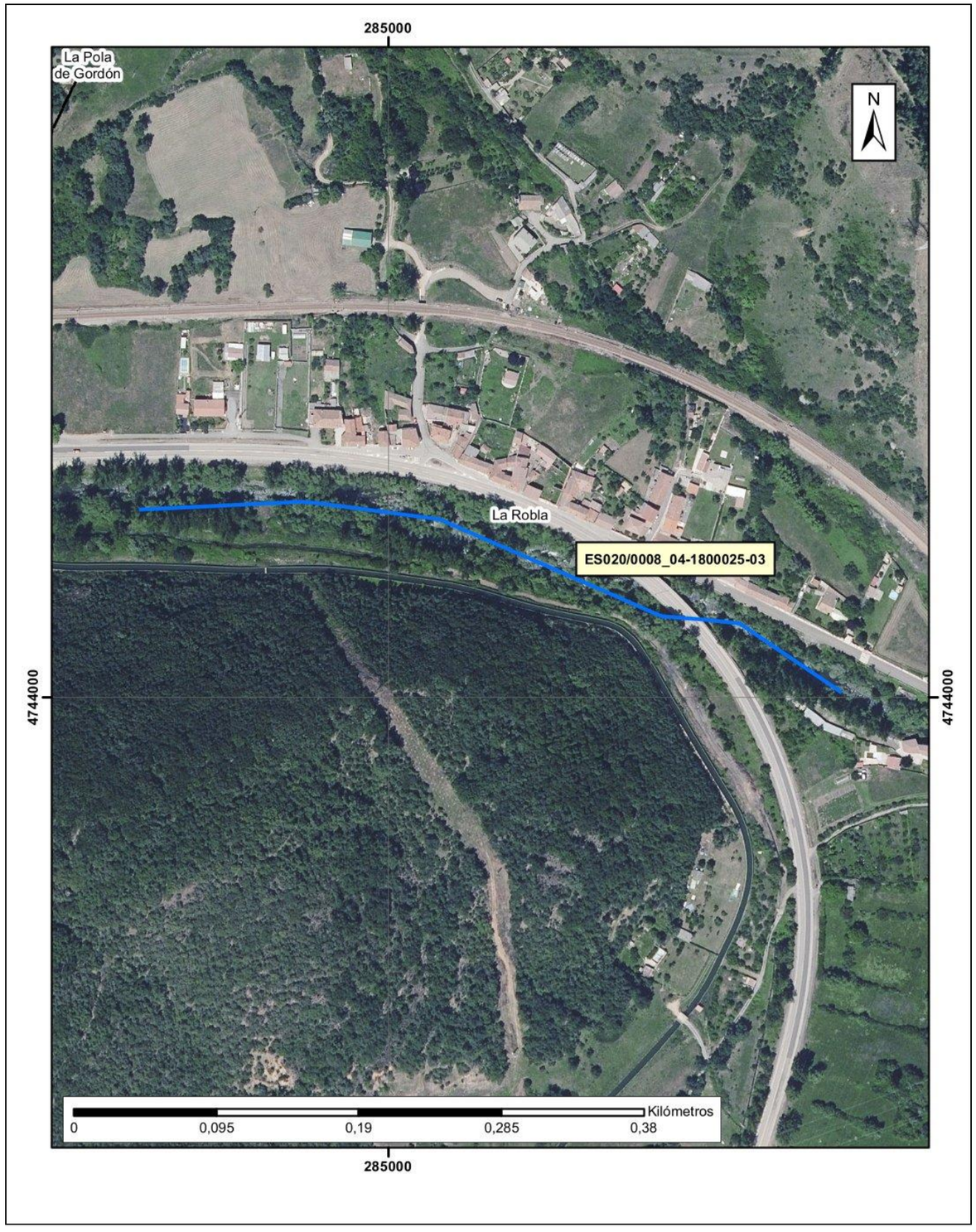
285000
4744000
La Pola de Gordón
N
La Robla
ES020/0008_04-1800025-03
0
0,095
0,19
0,285
0,38
Kilómetros

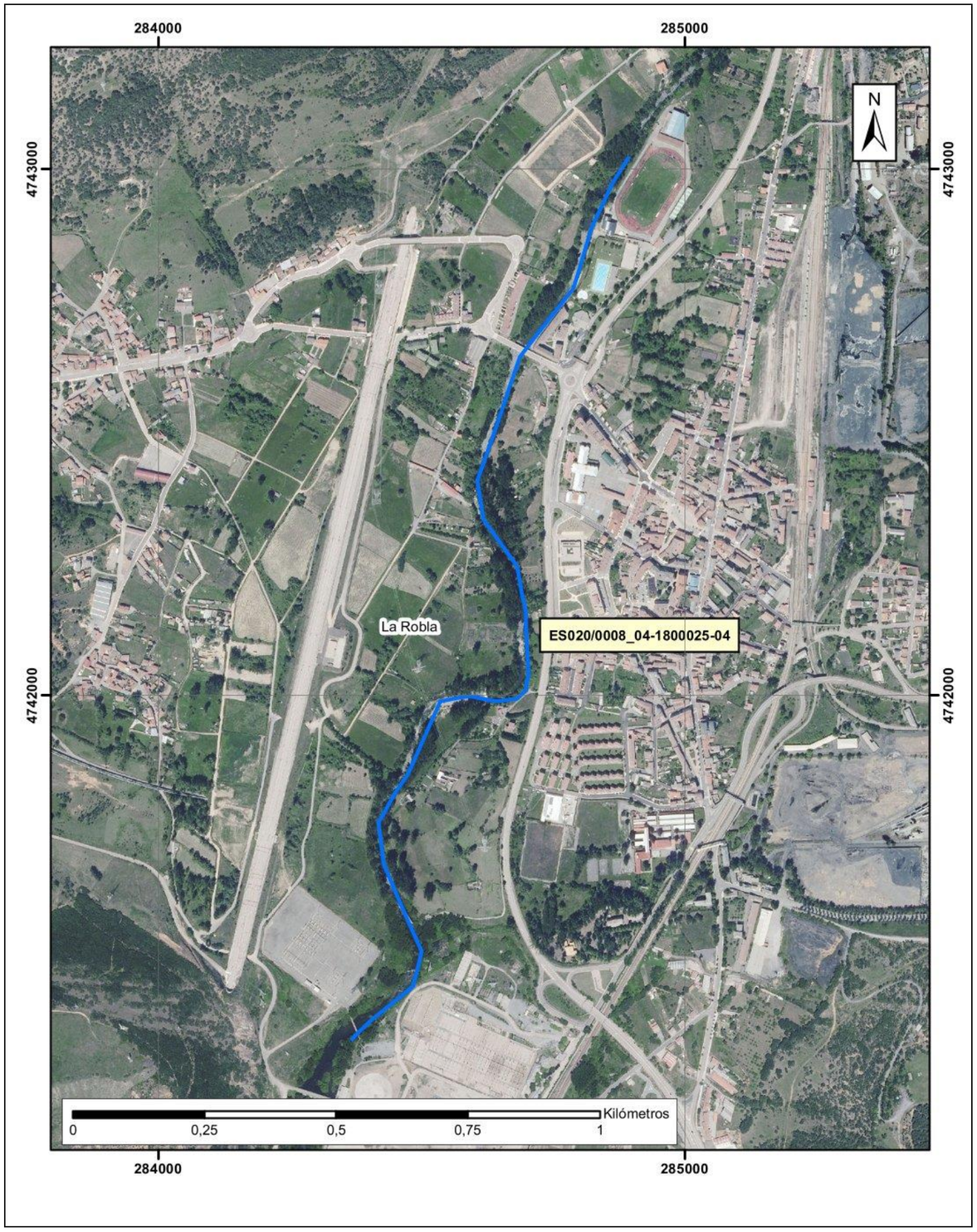
284000
285000
4743000
4742000
N
La Robla
ES020/0008_04-1800025-04
Kilómetros
0
0,25
0,5
0,75
1

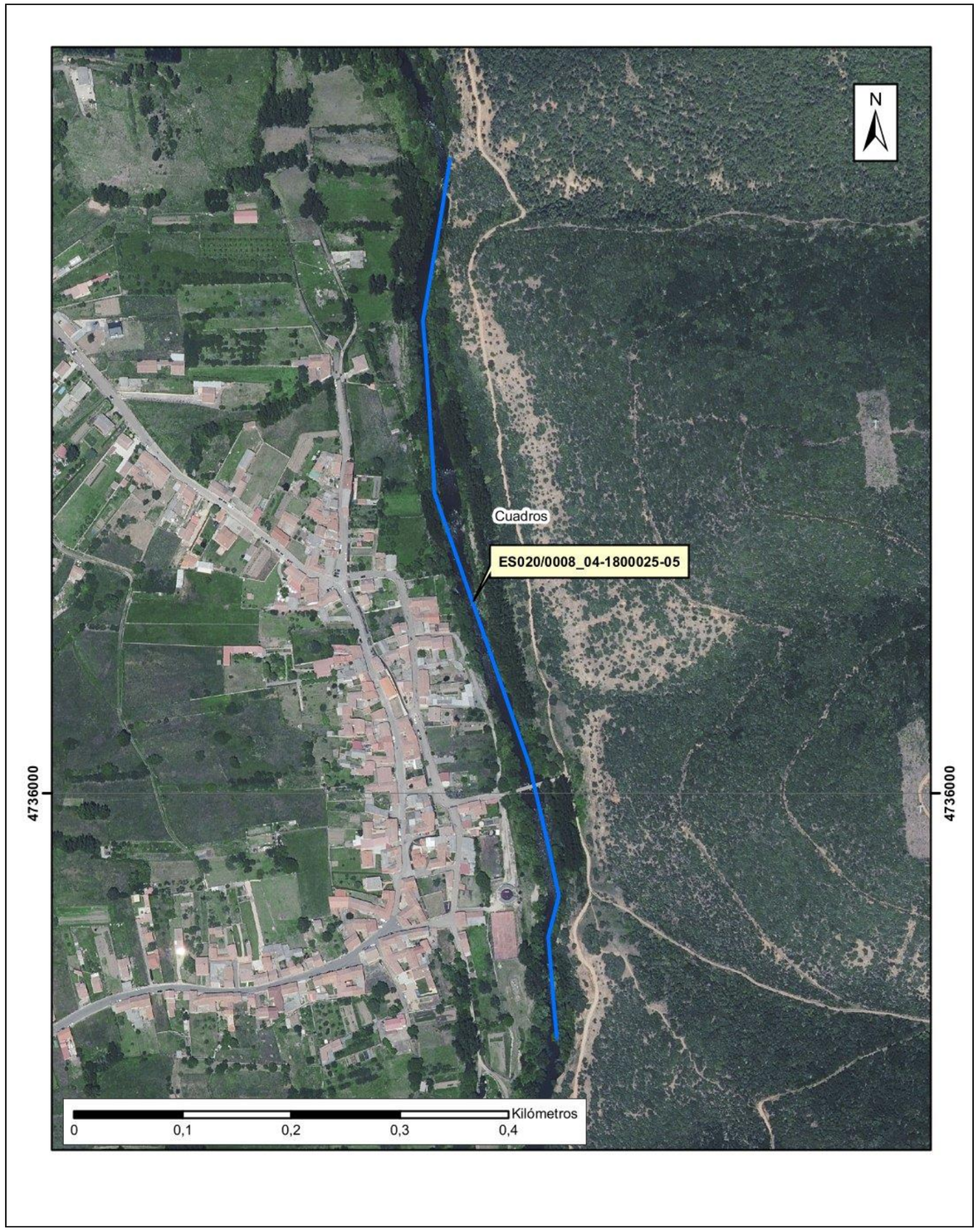
4736000
N
Cuadros
ES020/0008_04-1800025-05
Kilómetros
0
0,1
0,2
0,3
0,4

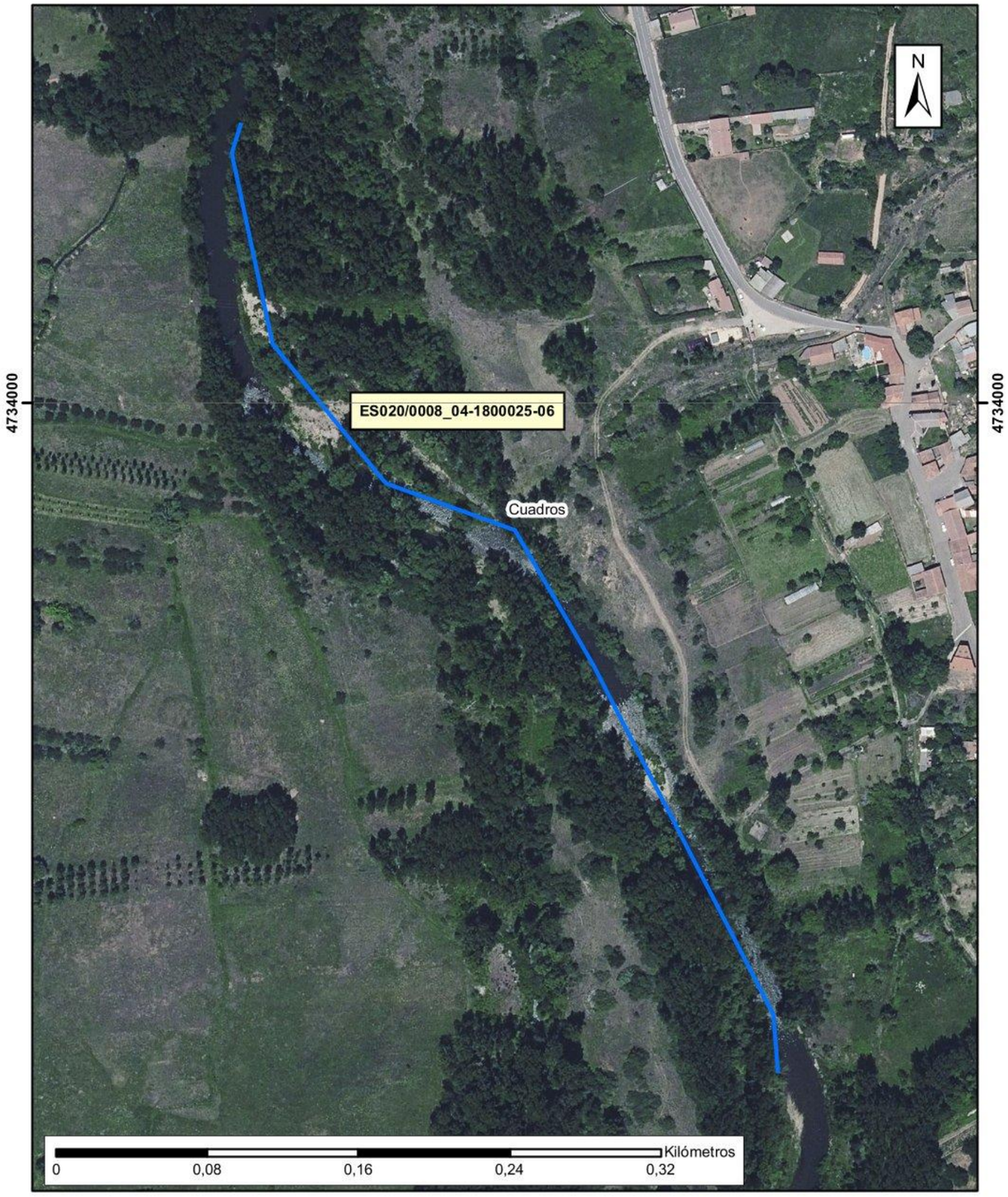
N
4734000
4734000
ES020/0008_04-1800025-06
Cuadros
Kilómetros
0
0,08
0,16
0,24
0,32

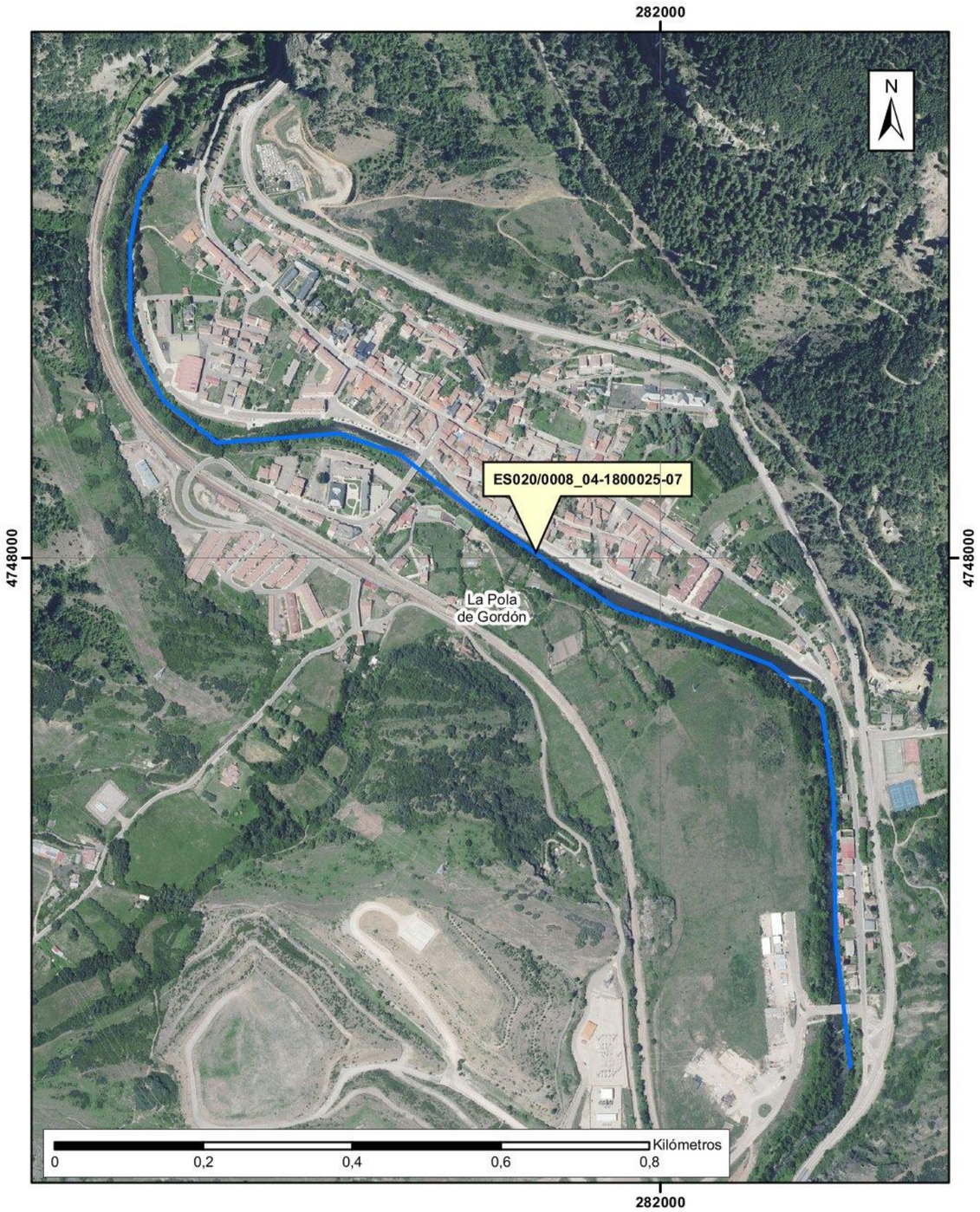
282000
N
4748000
4748000
ES020/0008_04-1800025-07
La Pola de Gordón
Kilómetros
0
0,2
0,4
0,6
0,8
282000

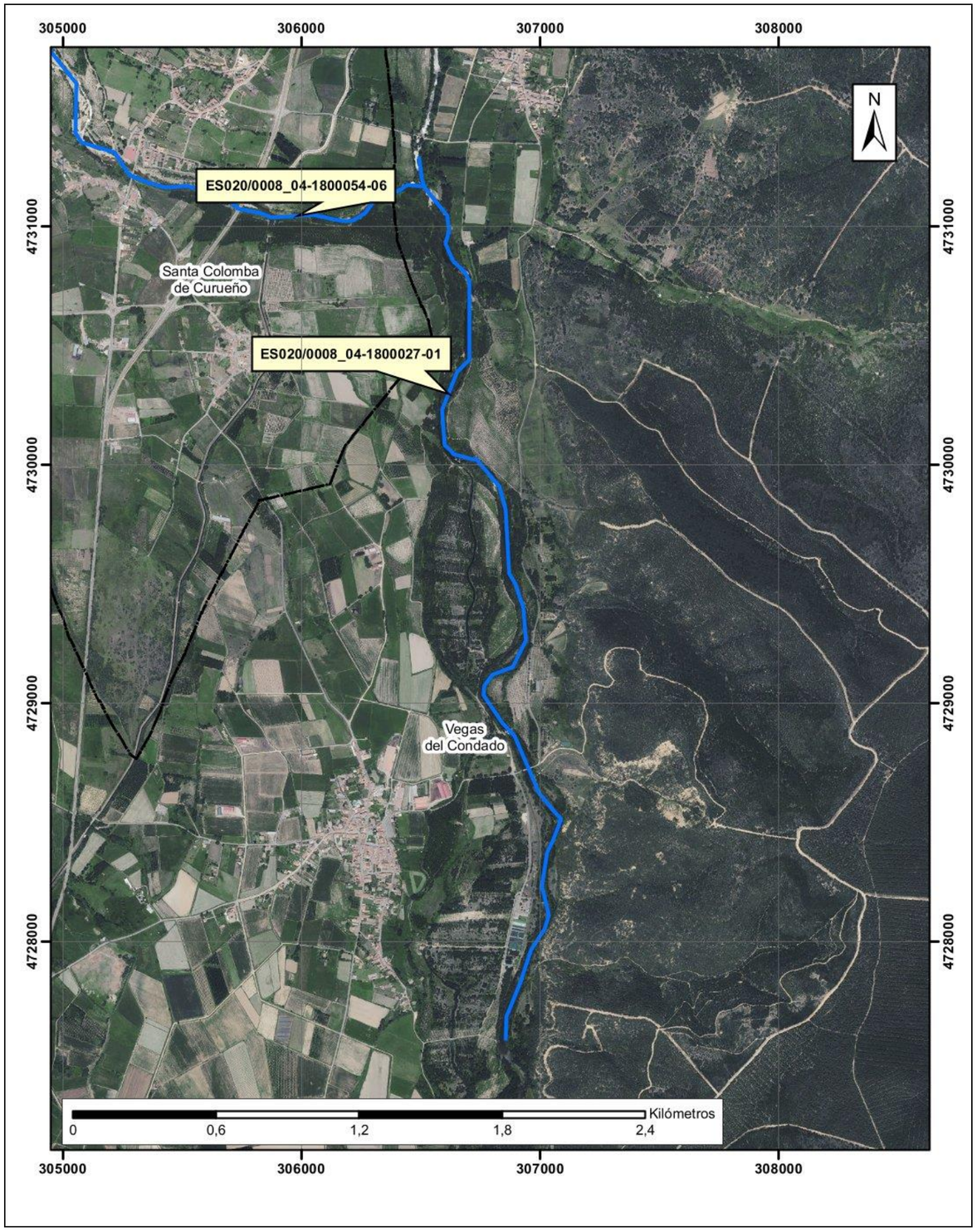
305000
306000
307000
308000
4731000
4730000
4729000
4728000
N
ES020/0008_04-1800054-06
Santa Colomba de Curueño
ES020/0008_04-1800027-01
Vegas del Condado
0
0,6
1,2
1,8
2,4
Kilómetros

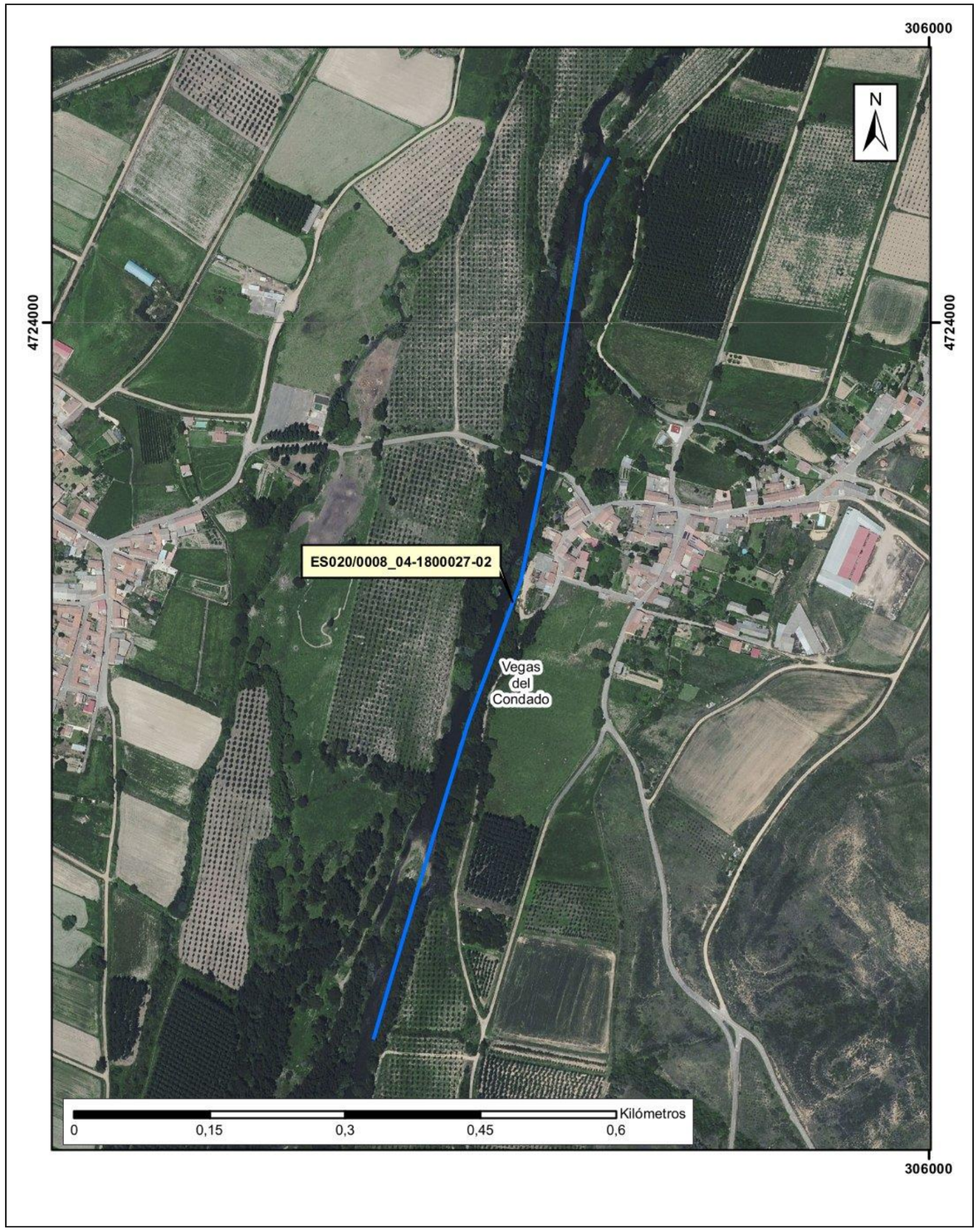
306000
4724000
N
ES020/0008_04-1800027-02
Vegas del Condado
0
0,15
0,3
0,45
0,6
Kilómetros

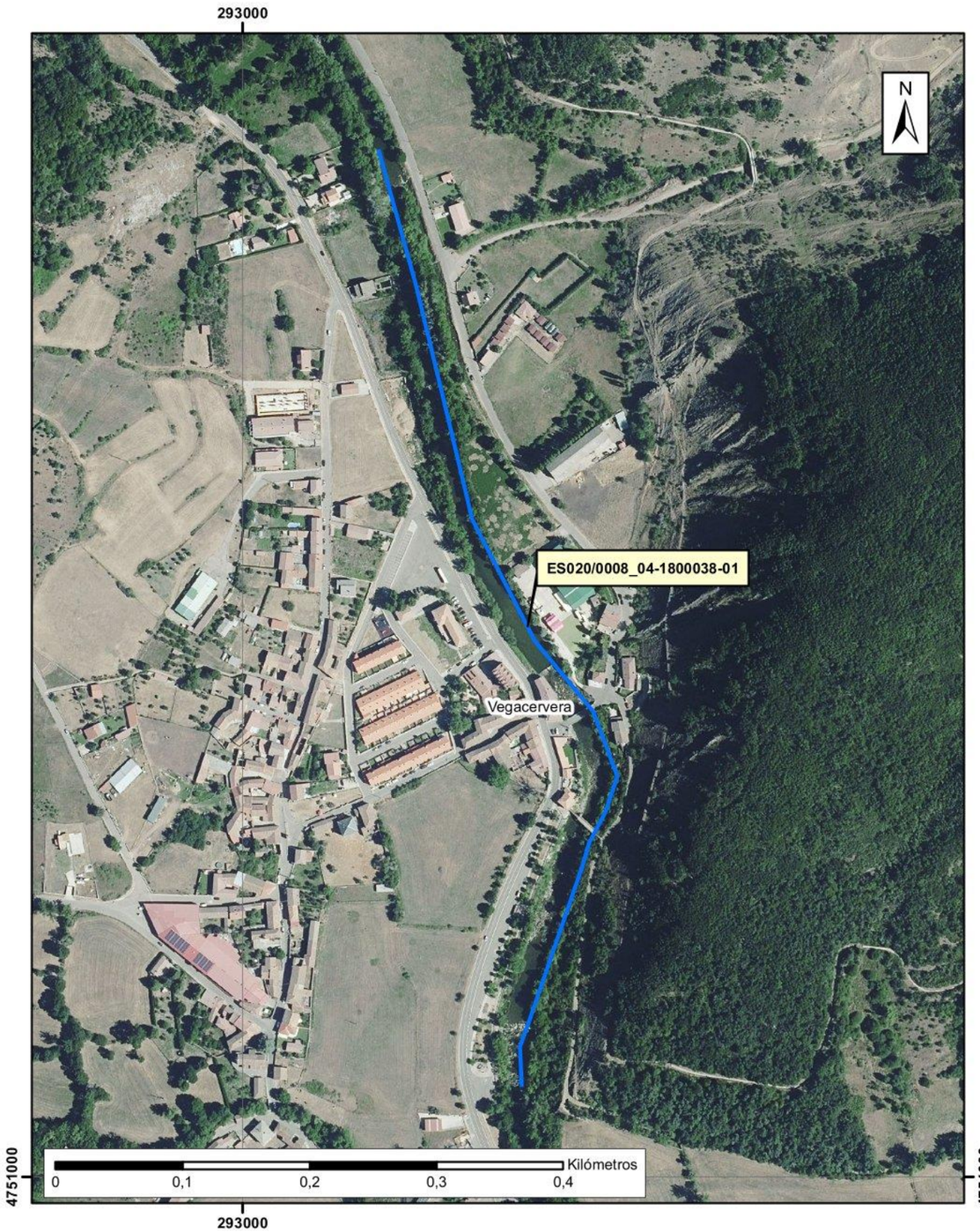
293000
N
ES020/0008_04-1800038-01
Vegacervera
4751000
0
0,1
0,2
0,3
0,4
Kilómetros

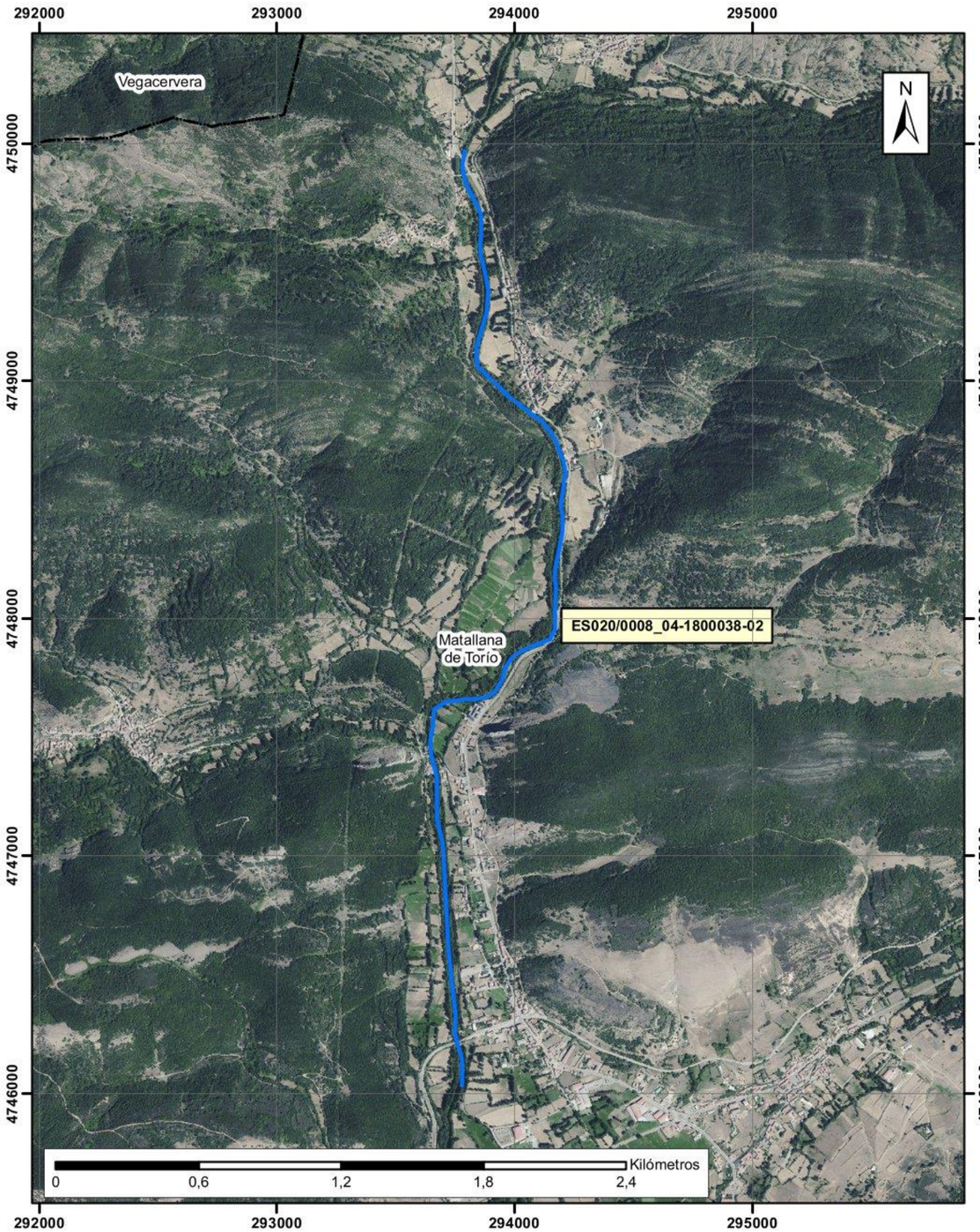
292000
293000
294000
295000
4750000
4749000
4748000
4747000
4746000
N
Vegacervera
Matallana de Torío
ES020/0008_04-1800038-02
0
0,6
1,2
1,8
2,4
Kilómetros

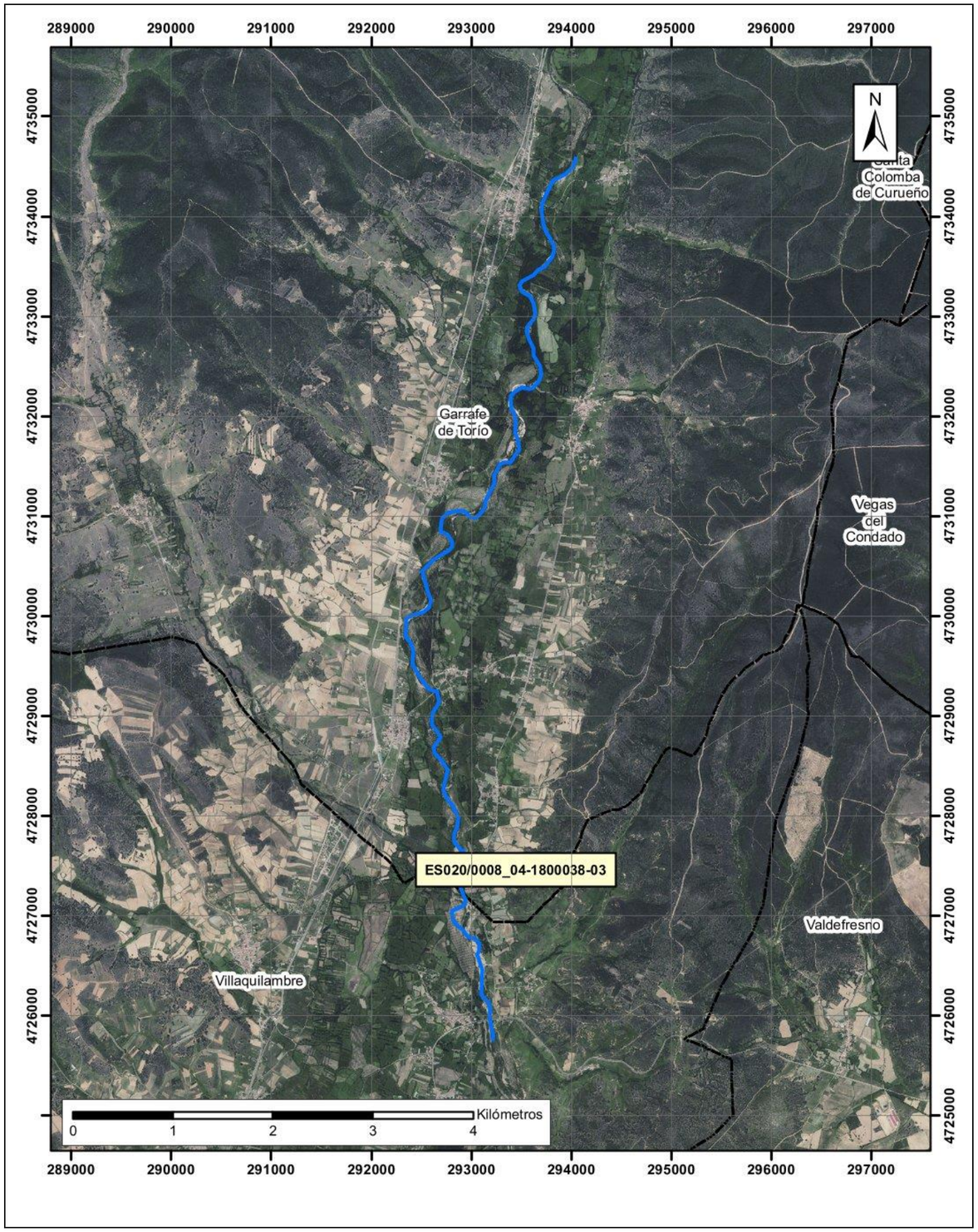
N
Santa Colomba de Curueño
Garrafe de Torío
Vegas del Condado
ES020/0008_04-1800038-03
Valdefresno
Villaquilambre
Kilómetros
0 1 2 3 4
289000 290000 291000 292000 293000 294000 295000 296000 297000
4735000 4734000 4733000 4732000 4731000 4730000 4729000 4728000 4727000 4726000 4725000

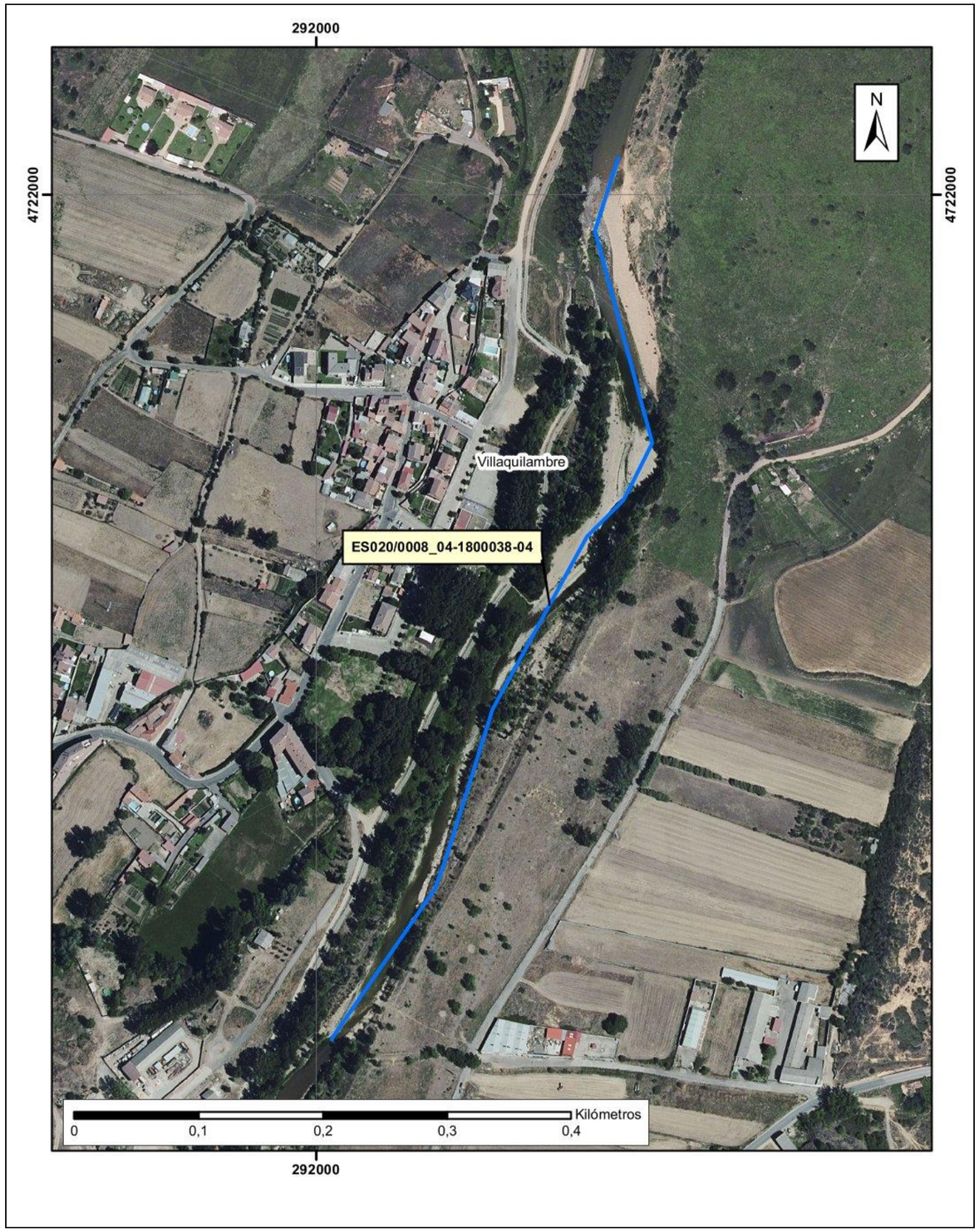
N
Villaquilambre
ES020/0008_04-1800038-04
Kilómetros
0 0,1 0,2 0,3 0,4
292000
4722000

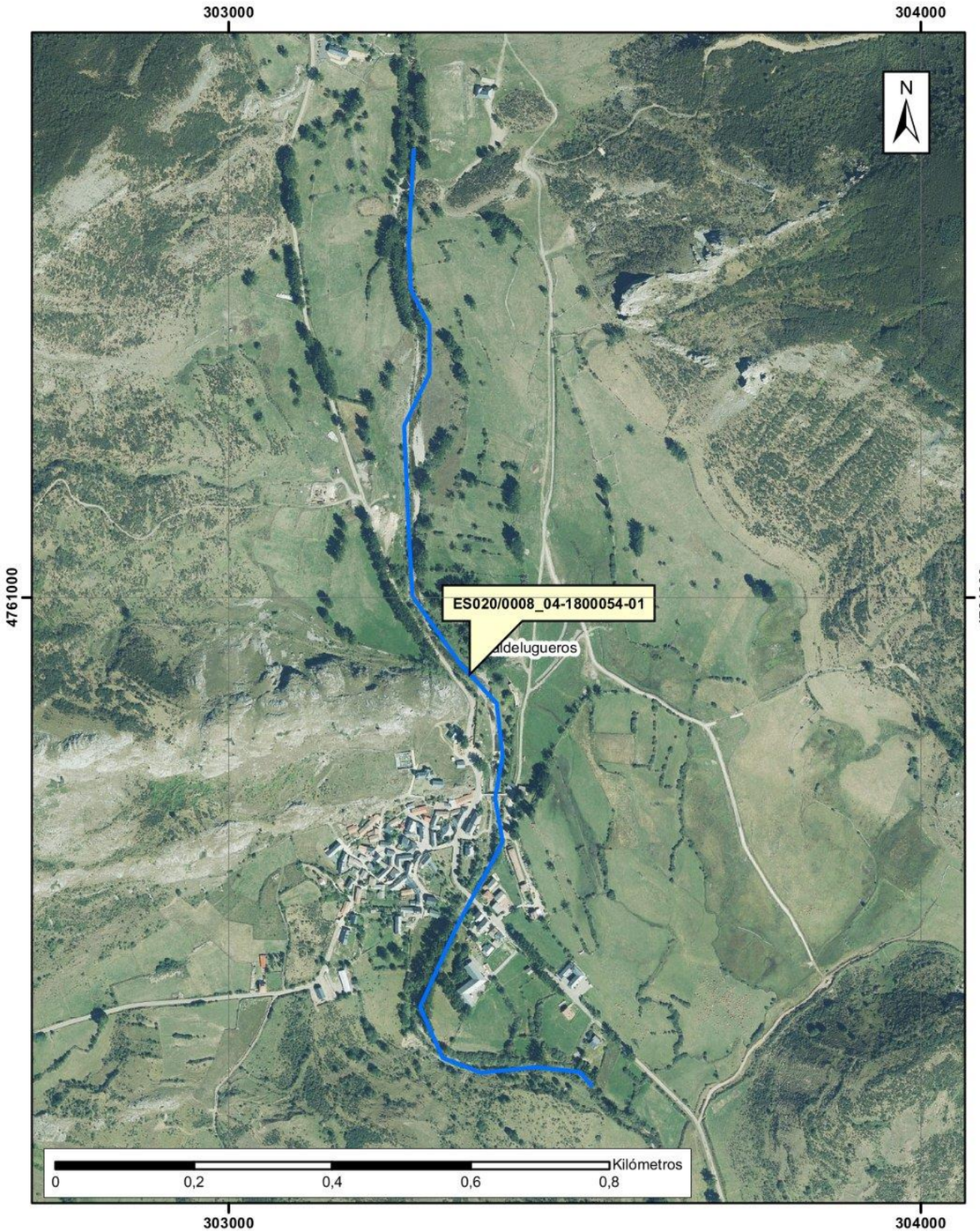
303000
304000
4761000
N
ES020/0008_04-1800054-01
ldelugueros
0
0,2
0,4
0,6
0,8
Kilómetros

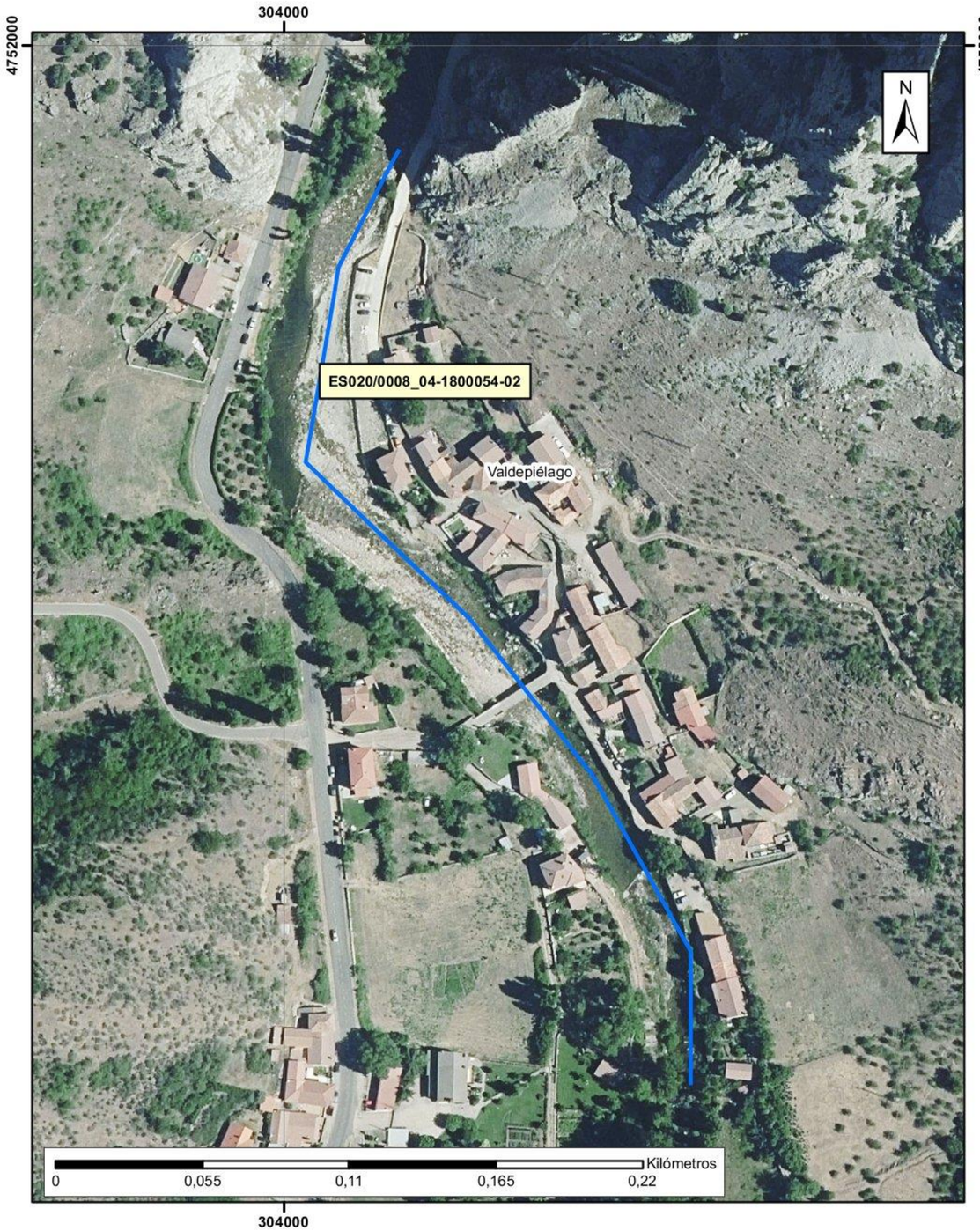
304000
4752000
N
ES020/0008_04-1800054-02
Valdepiélago
0
0,055
0,11
0,165
0,22
Kilómetros


N
Valdepiélago
ES020/0008_04-1800054-03
Kilómetros
0
0,06
0,12
0,18
0,24

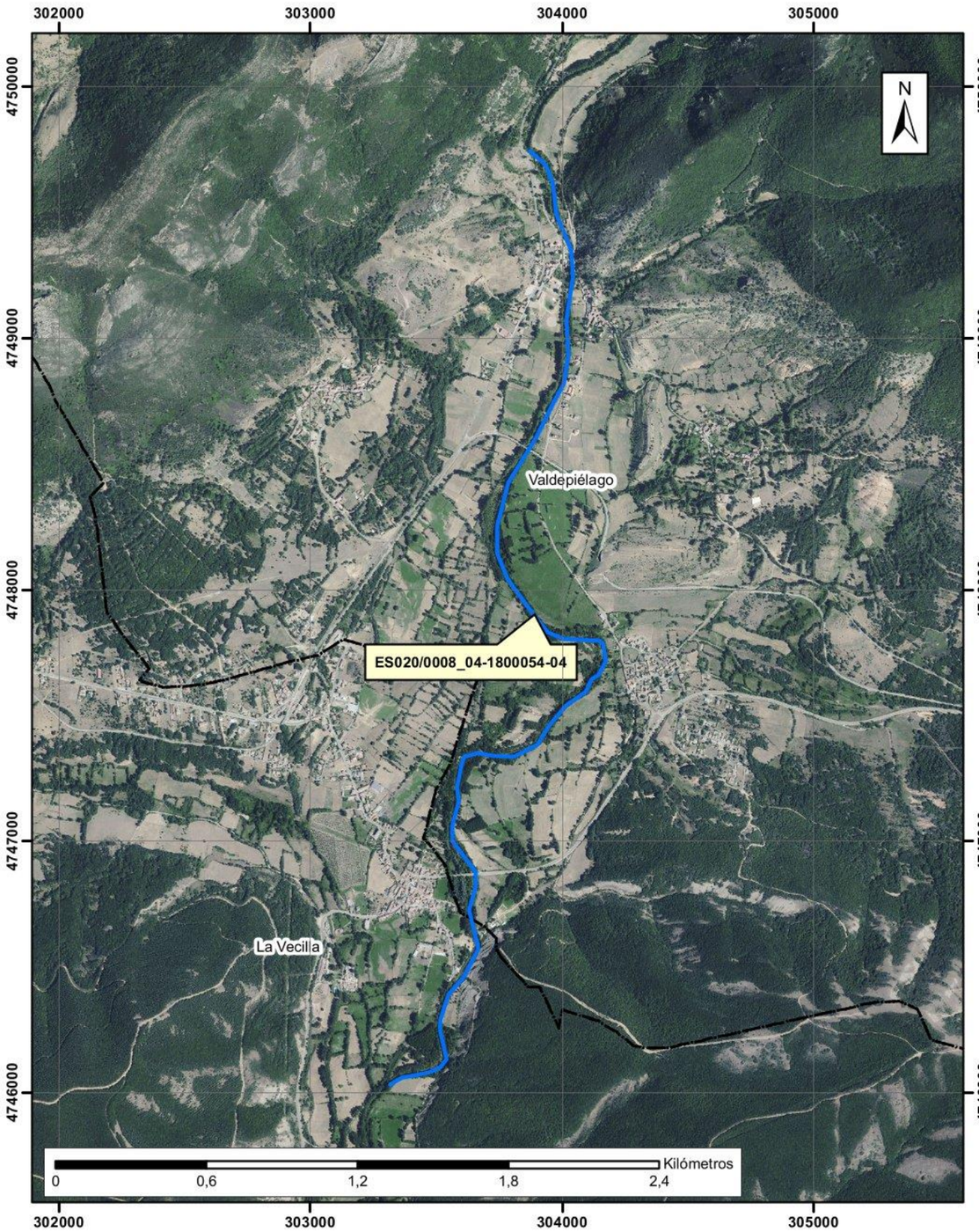
302000
303000
304000
305000
4750000
4749000
4748000
4747000
4746000
N
Valdepiélago
ES020/0008_04-1800054-04
La Vecilla
Kilómetros
0
0,6
1,2
1,8
2,4

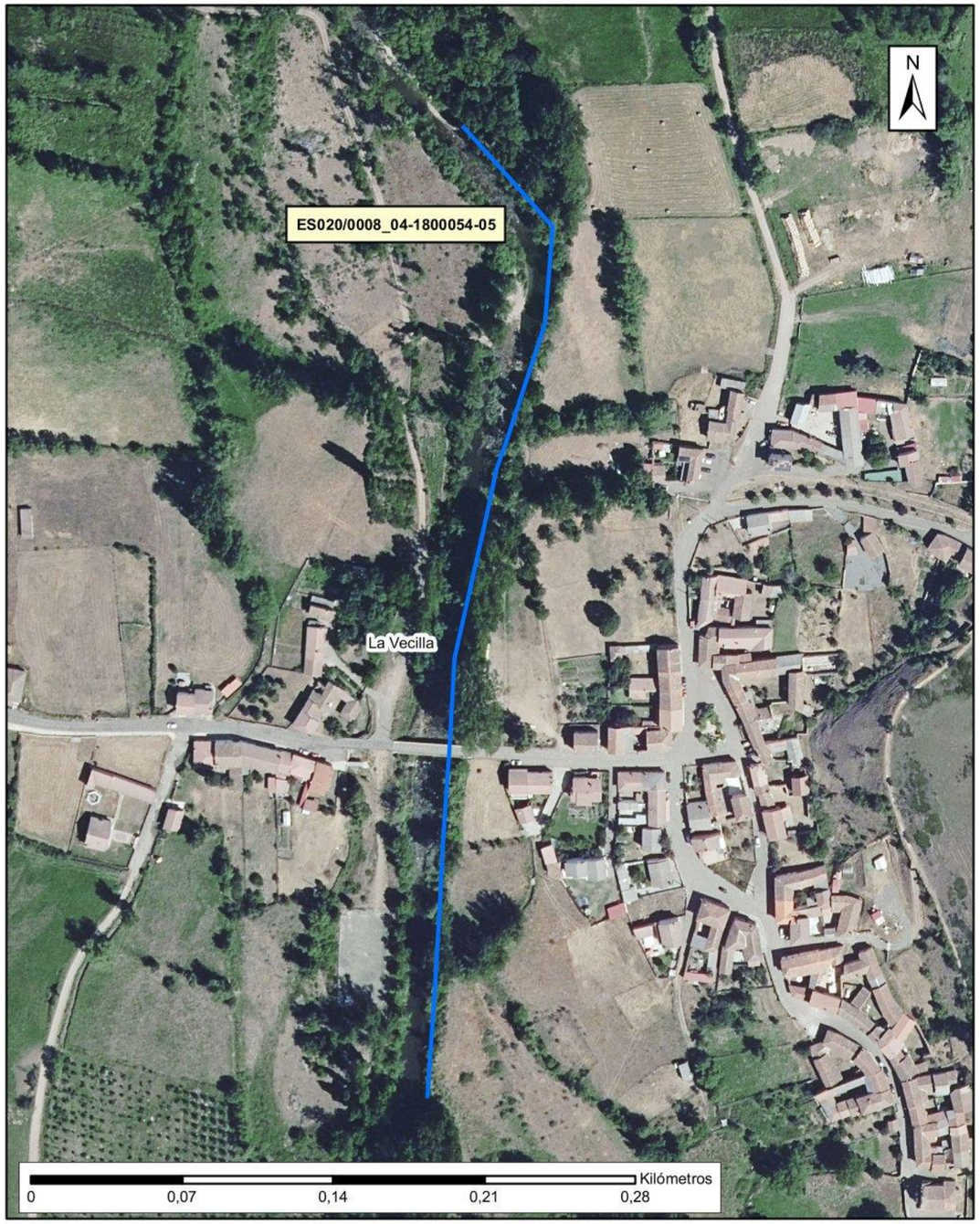
N
ES020/0008_04-1800054-05
La Vecilla
Kilómetros
0
0,07
0,14
0,21
0,28

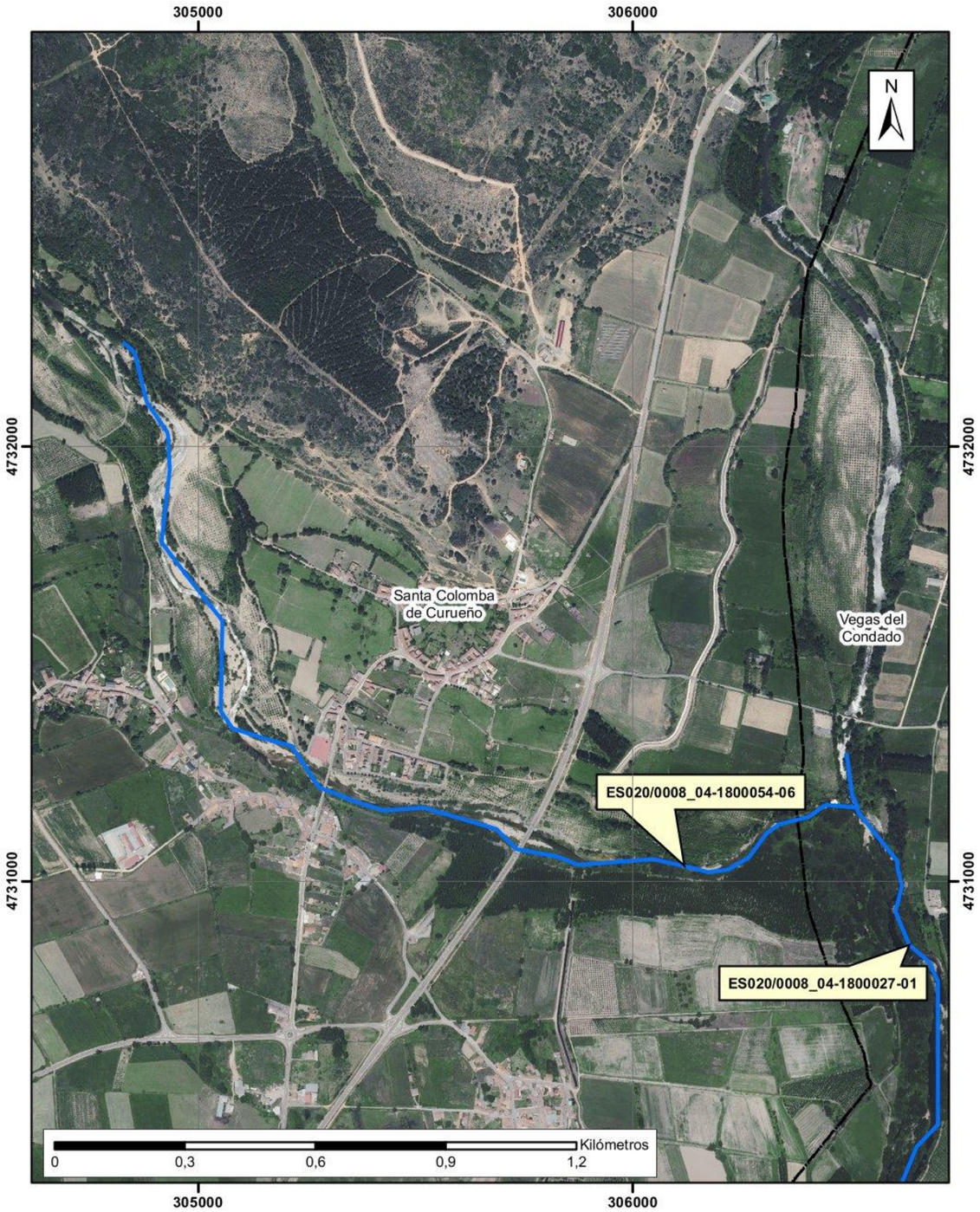
305000
306000
4732000
4731000
N
Santa Colomba de Curueño
Vegas del Condado
ES020/0008_04-1800054-06
ES020/0008_04-1800027-01
Kilómetros
0
0,3
0,6
0,9
1,2

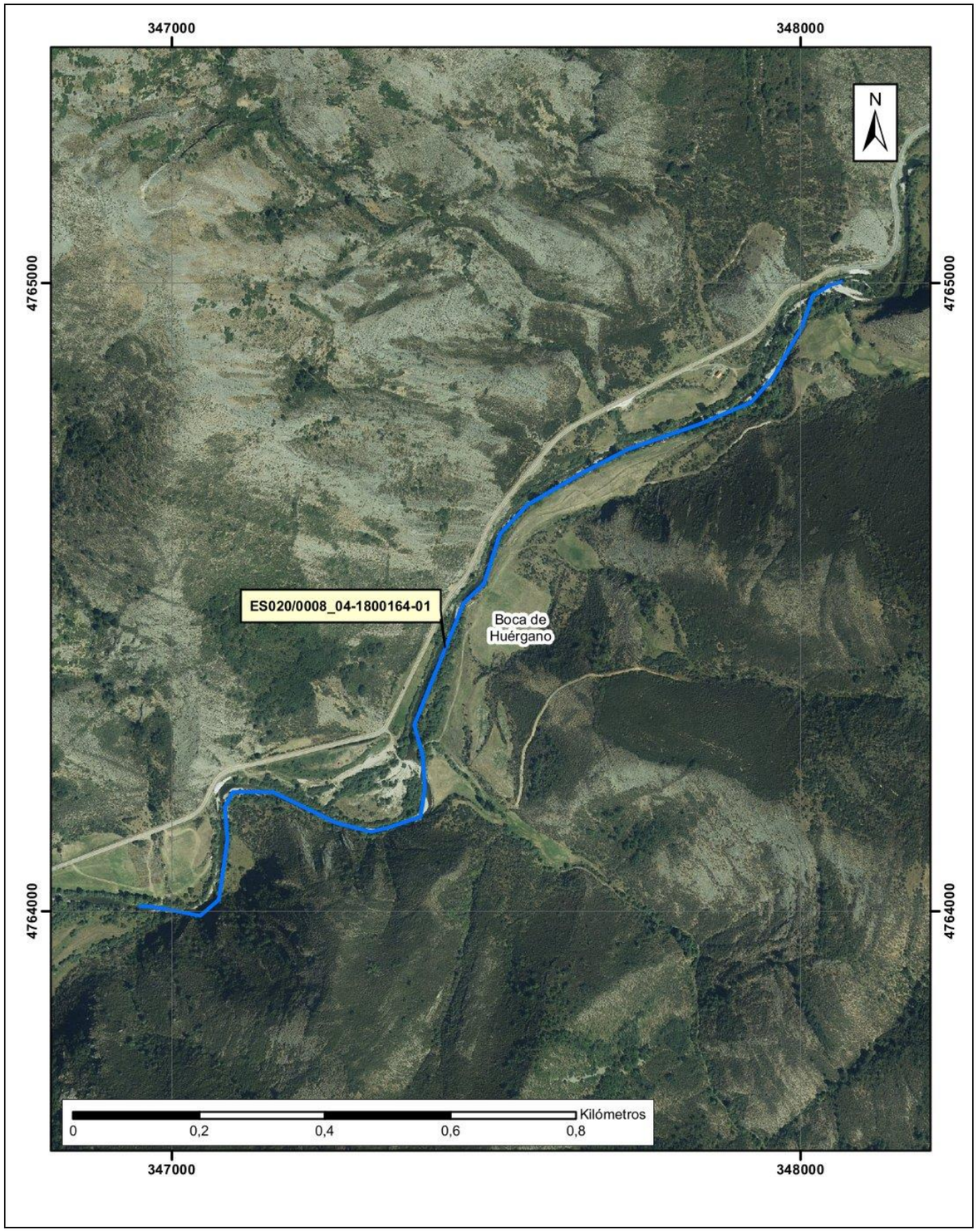
347000
348000
4765000
4764000
N
ES020/0008_04-1800164-01
Boca de Huérgano
Kilómetros
0
0,2
0,4
0,6
0,8

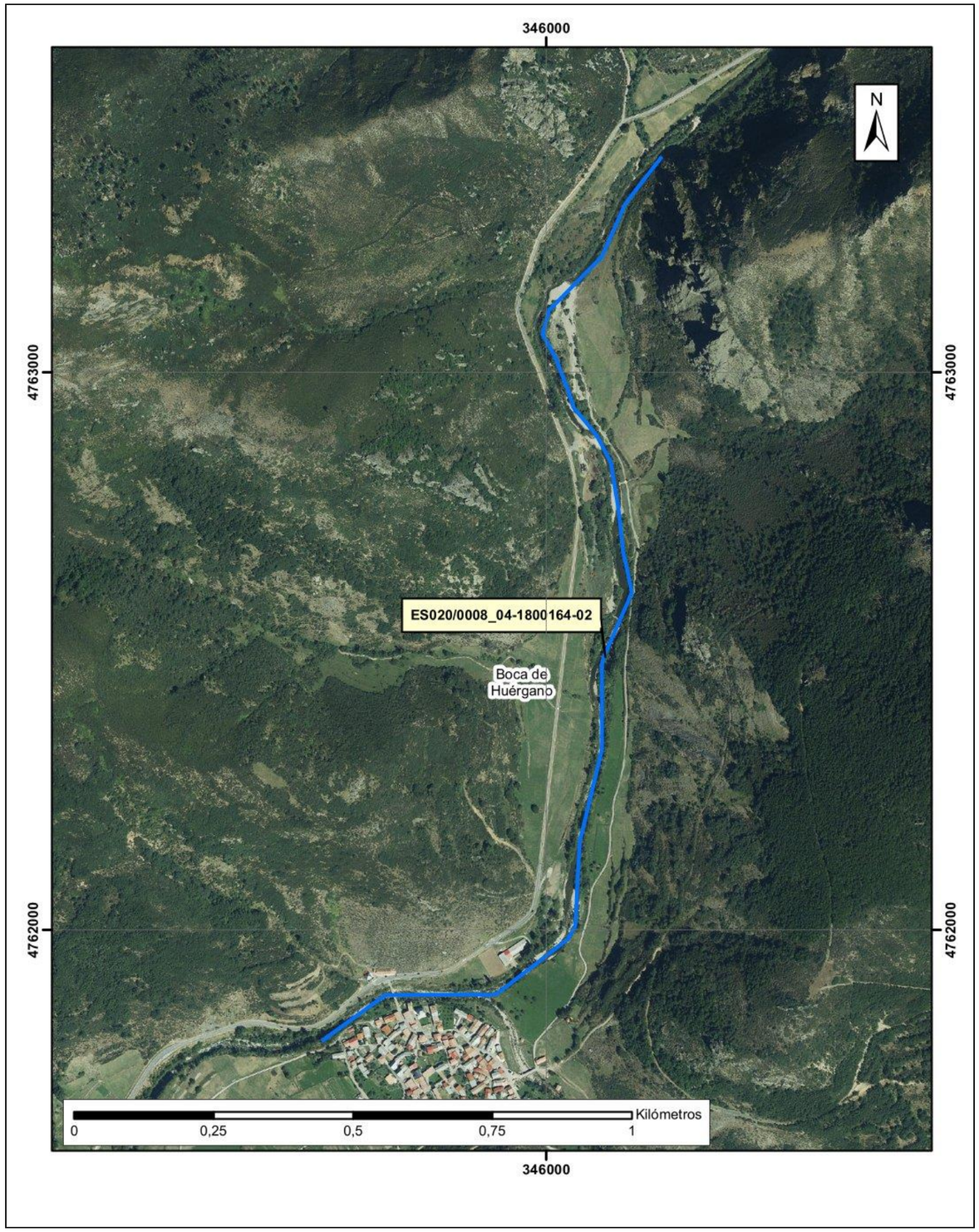
346000
4763000
4762000
N
ES020/0008_04-1800164-02
Boca de Huérgano
Kilómetros
0
0,25
0,5
0,75
1

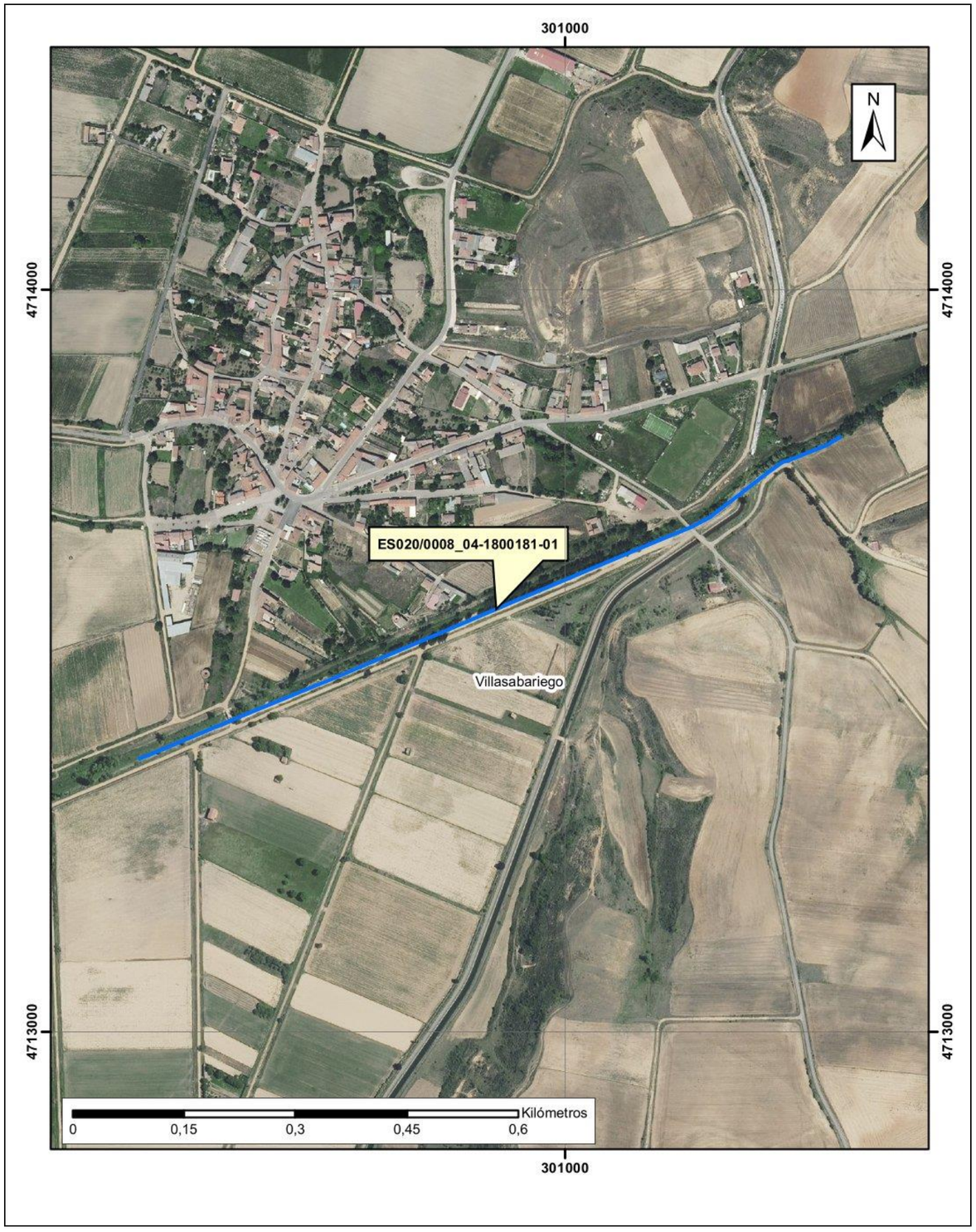
301000
4714000
4713000
N
ES020/0008_04-1800181-01
Villasabariego
Kilómetros
0
0,15
0,3
0,45
0,6

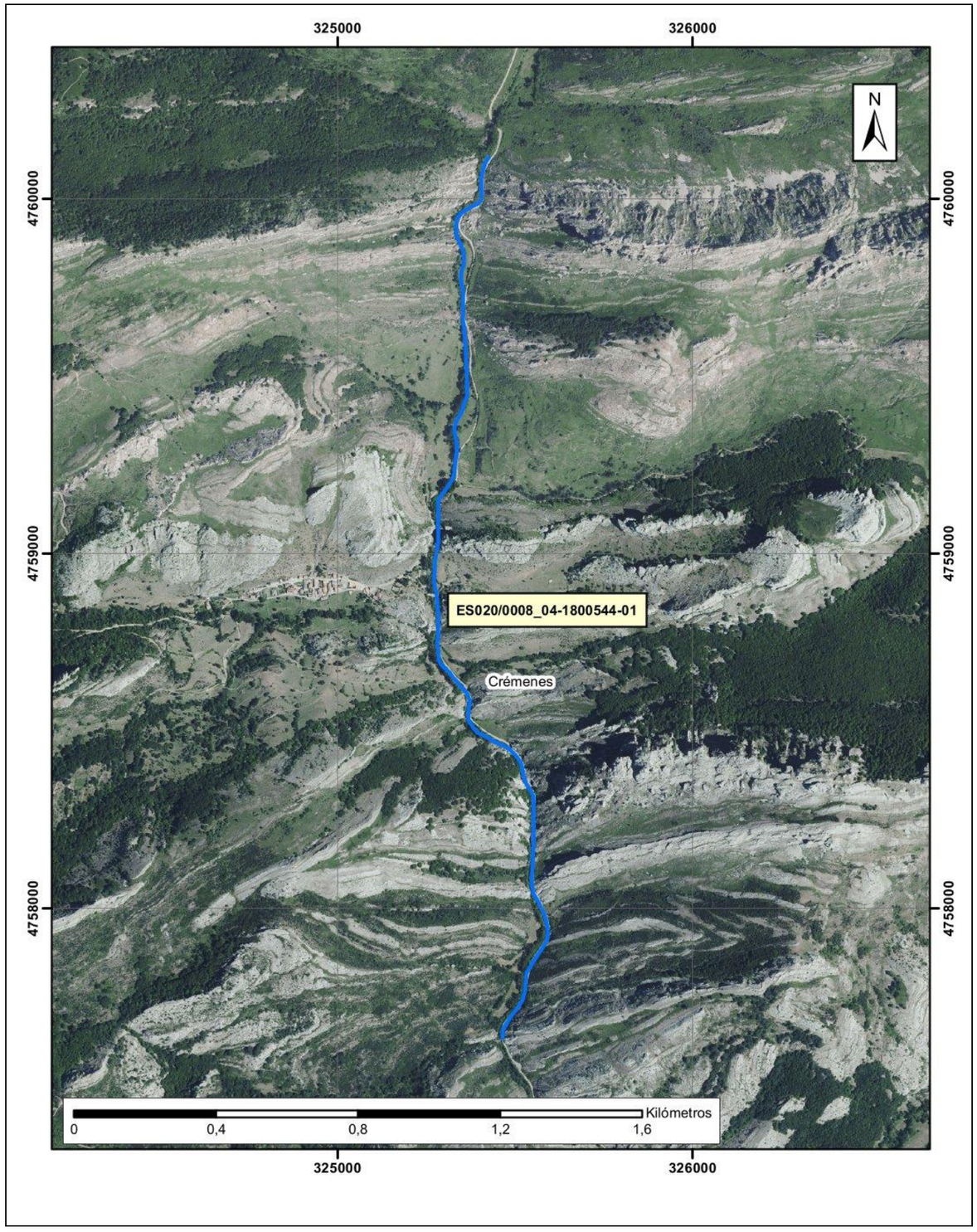
325000
326000
4760000
4759000
4758000
N
ES020/0008_04-1800544-01
Crémenes
Kilómetros
0
0,4
0,8
1,2
1,6

ARPSI nº: ES020/0009

1.- LOCALIZACIÓN

ESTADO: ES - ESPAÑA

DEMARCACIÓN: 020 - DUERO

COMUNIDAD AUTÓNOMA: Castilla y León

MUNICIPIOS AFECTADOS: Bercianos del Páramo, Cimanes de la Vega, San Adrián del Valle, San Pedro Bercianos, Villaquejida, Arcos de la Polvorosa, Barcial del Barco, Benavente, Castrogonzalo, Fuentes de Ropel, Manganeses de la Polvorosa, Morales de Rey, San Cristóbal de Entreviñas, Santa Colomba de las Monjas, Santa Cristina de la Polvorosa, Santa María de la Vega, La Torre del Valle, Villabrázaro, Villanueva de Azoague, Villaveza del Agua

NOMBRE ARPSI: Benavente-Órbigo-Esla

NOMBRE CUENCA: Órbigo

CAUCE PRINCIPAL: Ríos Ería, Órbigo y Esla, arroyos de los Reguerales y Ahogaborricos

LONGITUD ARPSI (km): 66,54

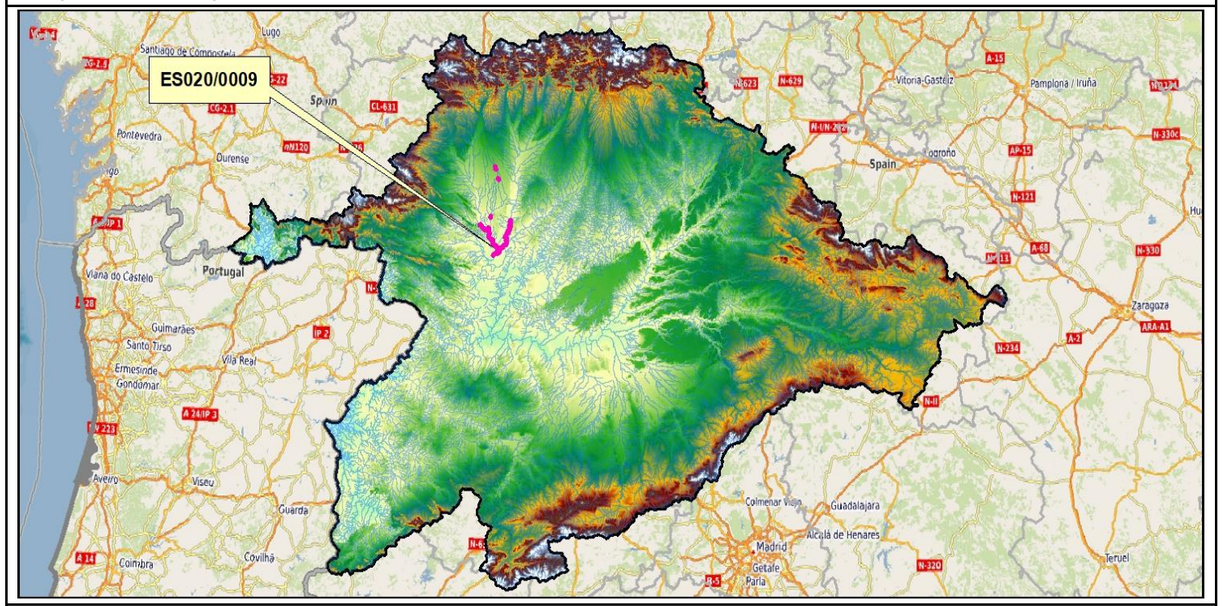

2.- RELACIÓN DE SUBTRAMOS ARPSI

CÓD. SUBTRAMO	CRIT. SELEC.	CAUCE	MUNICIPIOS AFECTADOS	LONGITUD (km)
ES020/0009_03-1800020-10	Histórico	Río Órbigo	La Torre del Valle, Morales de Rey, Villabrázaro, Manganeses de la Polvorosa, Santa Cristina de la Polvorosa, Benavente, Santa Colomba de las Monjas, Villanueva de Azoague	22,06
ES020/0009_03-1800022-04	Histórico	Río Ería	Santa María de la Vega	2,14
ES020/0009_03-1800022-05	Histórico	Río Ería	Morales de Rey	3,24
ES020/0009_03-1800082-01	Histórico	Arroyo de los Reguerales	San Pedro Bercianos	0,93
ES020/0009_03-1800082-02	Histórico	Arroyo de los Reguerales	Bercianos del Páramo	1,00
ES020/0009_03-1800082-03	Potencial	Arroyo de los Reguerales	Bercianos del Páramo	0,72
ES020/0009_03-1800346-01	Histórico	Arroyo El Reguero Grande	San Adrián del Valle	0,66
ES020/0009_03-1800346-02	Potencial	Arroyo El Reguero Grande	La Torre del Valle	0,21
ES020/0009_04-1800002-01	Histórico	Río Esla	Cimanes de la Vega, Villaquejida, San Cristóbal de Entreviñas, Fuentes de Ropel, Castrogonzalo, Villanueva de Azoague, Santa Colomba de las Monjas, Barcial del Barco, Arcos de la Polvorosa, Villaveza del Agua	35,58

3.- EPISODIOS HISTÓRICOS DE INUNDACIONES

CÓD. SUBTRAMO	ÚLTIMA INUNDACIÓN*			Nº INUND. HISTÓRICAS*
	FECHA	ORIGEN	EXTENSIÓN	
ES020/0009_03-1800020-10	10/12/2001	Fluvial	Desde Vecilla de la Polvorosa hasta la confluencia con el río Esla	93
ES020/0009_03-1800022-04	10/12/2001	Fluvial	Santa María de la Vega	93
ES020/0009_03-1800022-05	10/12/2001	Fluvial	Morales de Rey	93
ES020/0009_03-1800082-01	10/12/2001	Fluvial	San Pedro Berciano	93
ES020/0009_03-1800082-02	10/12/2001	Fluvial	Bercianos del Páramo	93
ES020/0009_03-1800082-03	10/12/2001	Fluvial	Zuares del Páramo	93
ES020/0009_03-1800346-01	10/12/2001	Fluvial	San Adrián del Valle	93
ES020/0009_03-1800346-02	10/12/2001	Fluvial	Paladinos del Valle	93
ES020/0009_04-1800002-01	10/12/2001	Fluvial	Desde Cimanes de la Vega hasta Bercial del Barco	93

*Registros según el Plan de Gestión del Riesgo de Inundación del 2º ciclo

Registros posteriores a la finalización de la EPRI del 2º ciclo: 19/12/2019: Debido al paso del temporal Elsa, 17 localidades de 12 ríos de la provincia de León permanecieron en alerta roja. Inundación de calles y viviendas de varios municipios.

20/10/2020: La borrasca Bárbara provocó importantes incrementos de caudal en diversos ríos de las provincias de Ávila, Salamanca, León y Palencia. Una de las localidades más afectadas por inundaciones fue Benavente (Zamora), donde un edificio se derrumbó por el efecto combinado de lluvia y viento.

4.- CATEGORÍA Y TIPO DE CONSECUENCIAS ADVERSAS

CATEGORÍA	TIPO	
SALUD HUMANA	☒SALUD	☒COMUNIDAD
MEDIO AMBIENTE	☐ÁREAS PROTEGIDAS ☒ECOLÓGICO O QUÍMICO DE LAS AGUAS	☒IMPACTOS AL MEDIO AMBIENTE ☒FUENTES DE CONTAMINACIÓN
PATRIMONIO CULTURAL	☒LUGARES DE INTERÉS CULTURAL	☒PAISAJE
ACTIVIDAD ECONÓMICA	☒RESIDENCIAL ☒INFRAESTRUCTURAS	☒AGRICULTURA, SELVICULTURA Y R. NATURALES ☒SECTORES ECONÓMICOS

ARPSI nº: ES020/0009

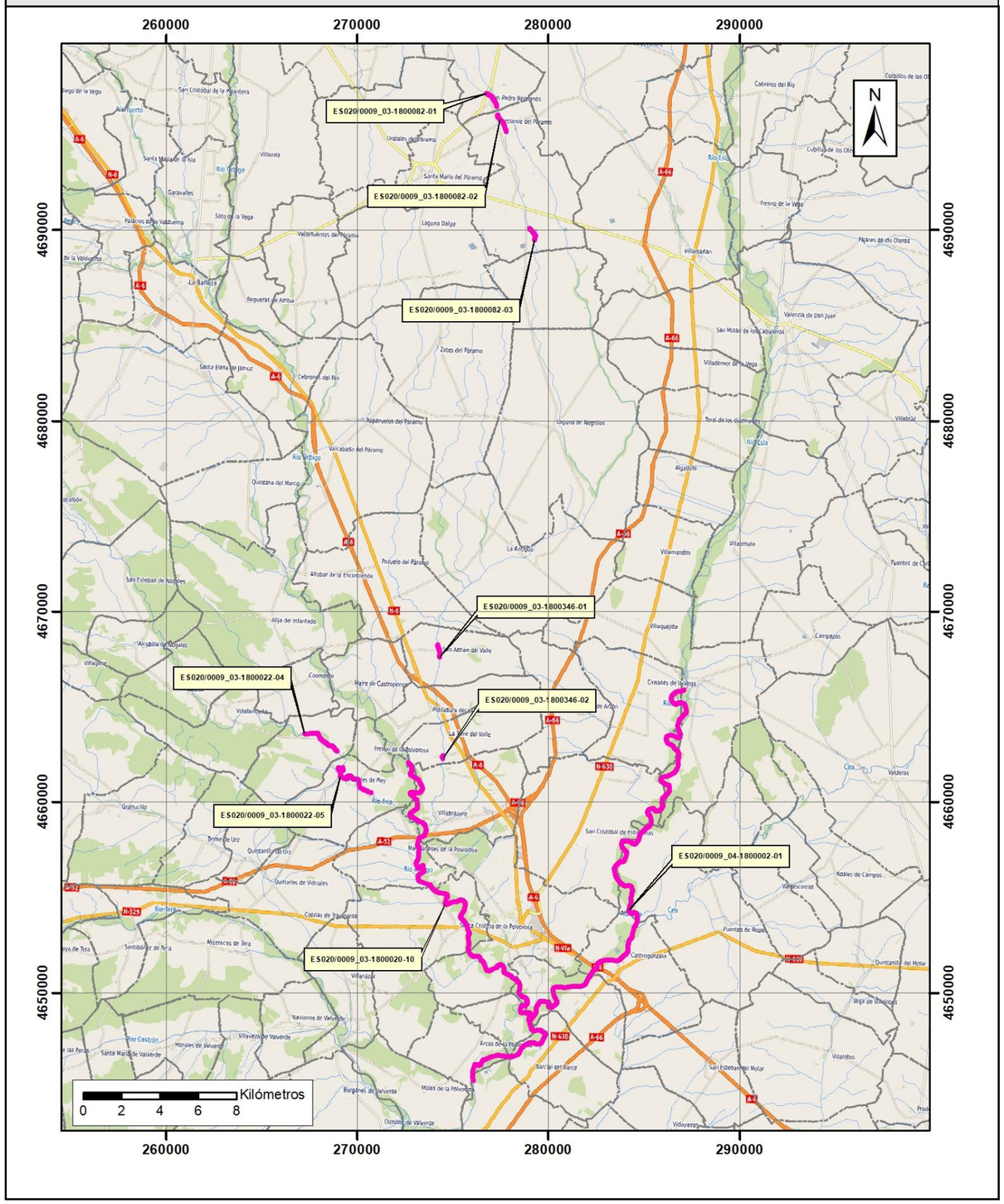

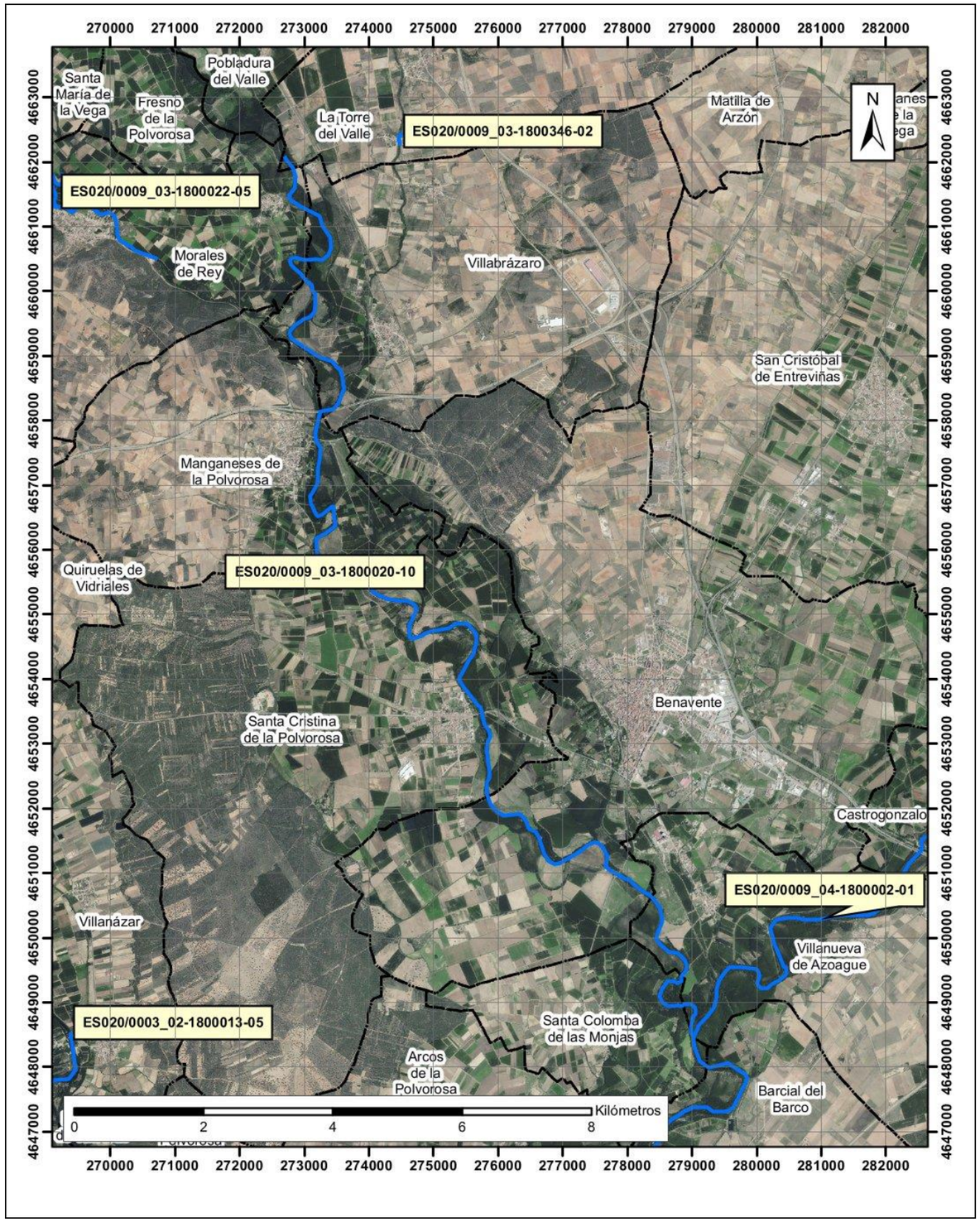

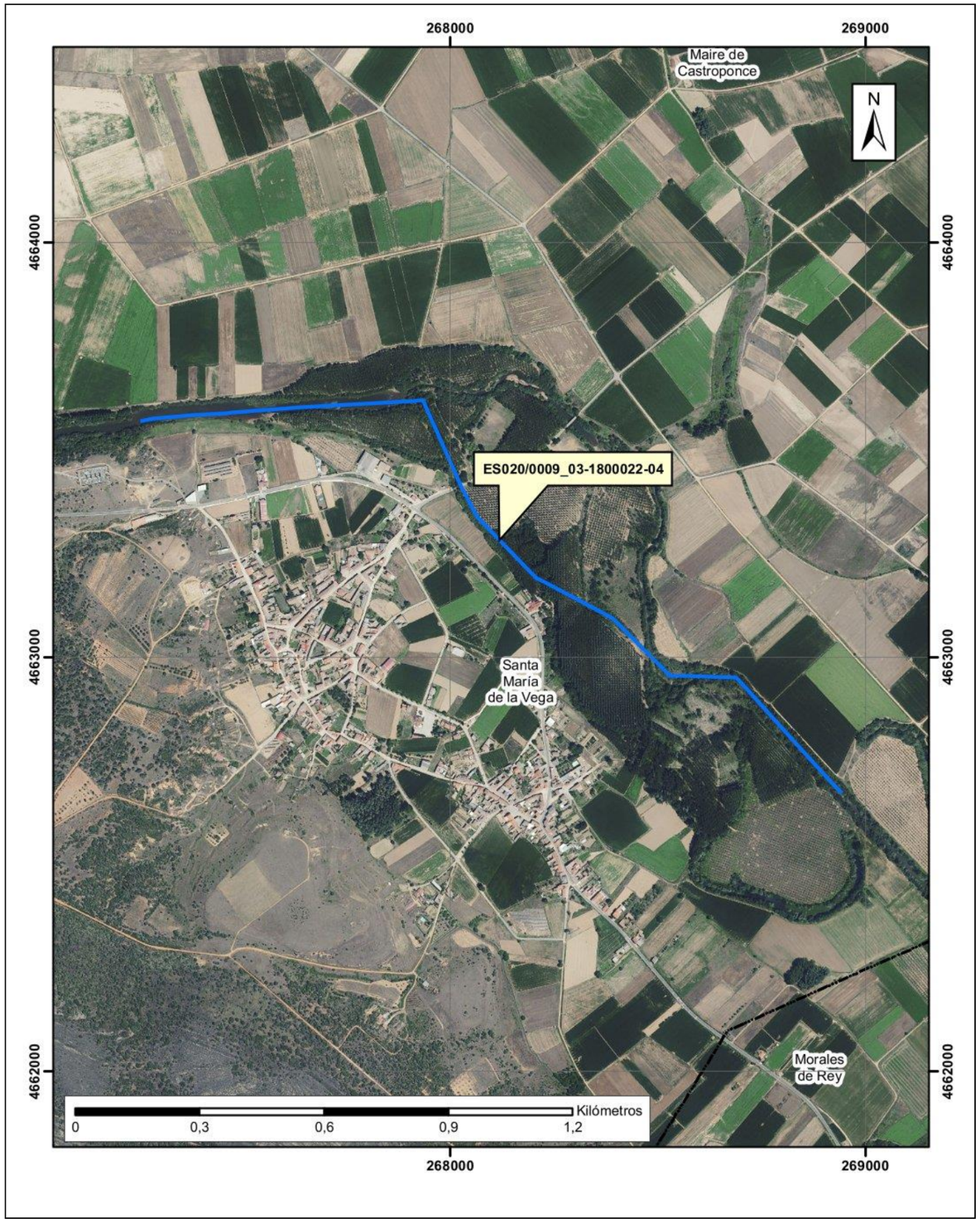
268000
269000
4664000
4663000
4662000
Maire de Castroponce
N
ES020/0009_03-1800022-04
Santa María de la Vega
Morales de Rey
Kilómetros
0
0,3
0,6
0,9
1,2

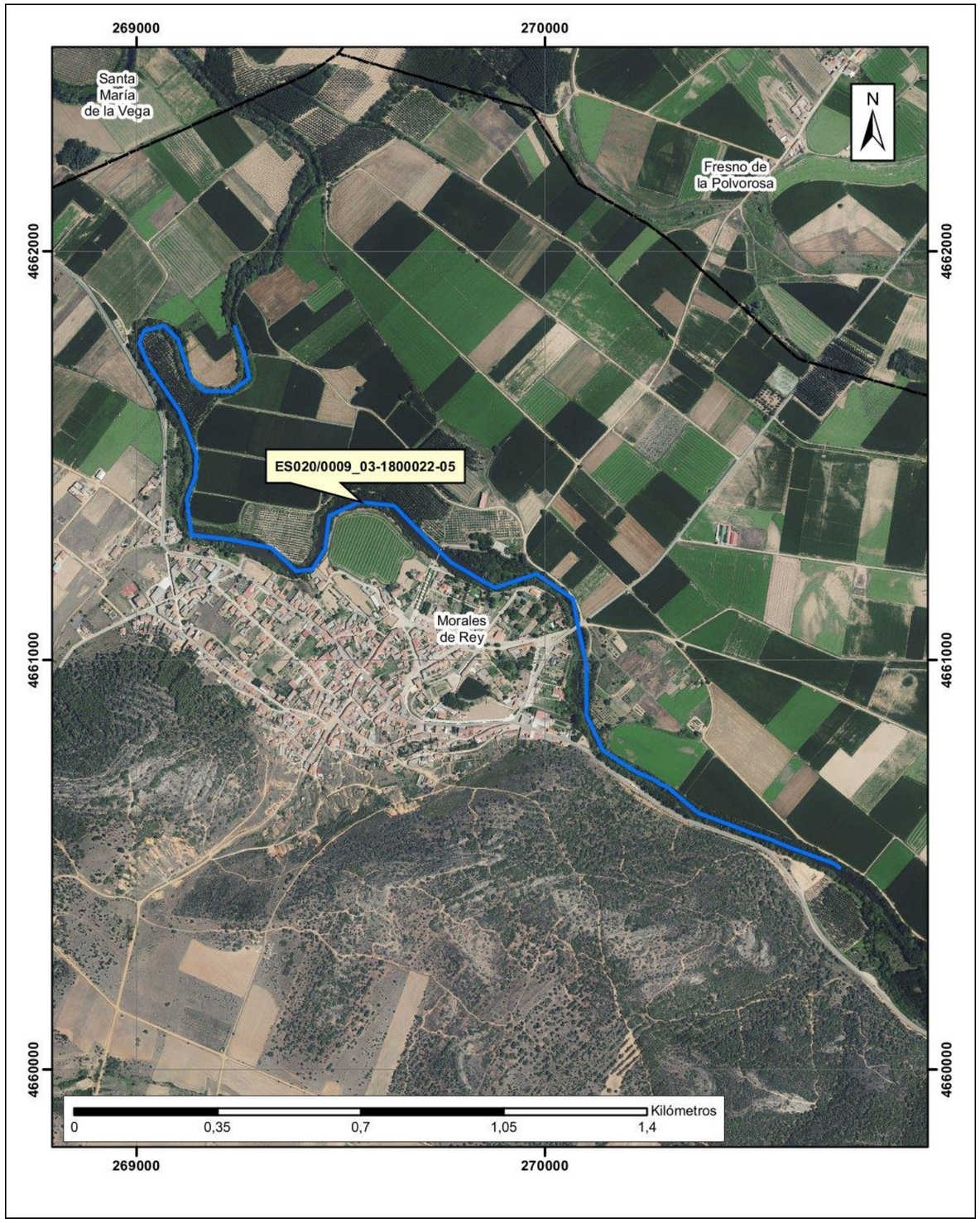
269000
270000
4662000
4661000
4660000
Santa María de la Vega
N
Fresno de la Polvorosa
ES020/0009_03-1800022-05
Morales de Rey
Kilómetros
0
0,35
0,7
1,05
1,4

277000
4697000
N
ES020/0009_03-1800082-01
San Pedro
Bercianos
Kilómetros
0
0,1
0,2
0,3
0,4

278000
4696000
N
ES020/0009_03-1800082-02
Bercianos
del Páramo
Kilómetros
0
0,1
0,2
0,3
0,4

279000
4690000
N
Bercianos
del Páramo
ES020/0009_03-1800082-03
0
0,1
0,2
0,3
0,4
Kilómetros

274000
4668000
N
ES020/0009_03-1800346-01
San Adrián
del Valle
0
0,1
0,2
0,3
0,4
Kilómetros

N
ES020/0009_03-1800346-02
La Torre
del Valle
Kilómetros
0
0,03
0,06
0,09
0,12

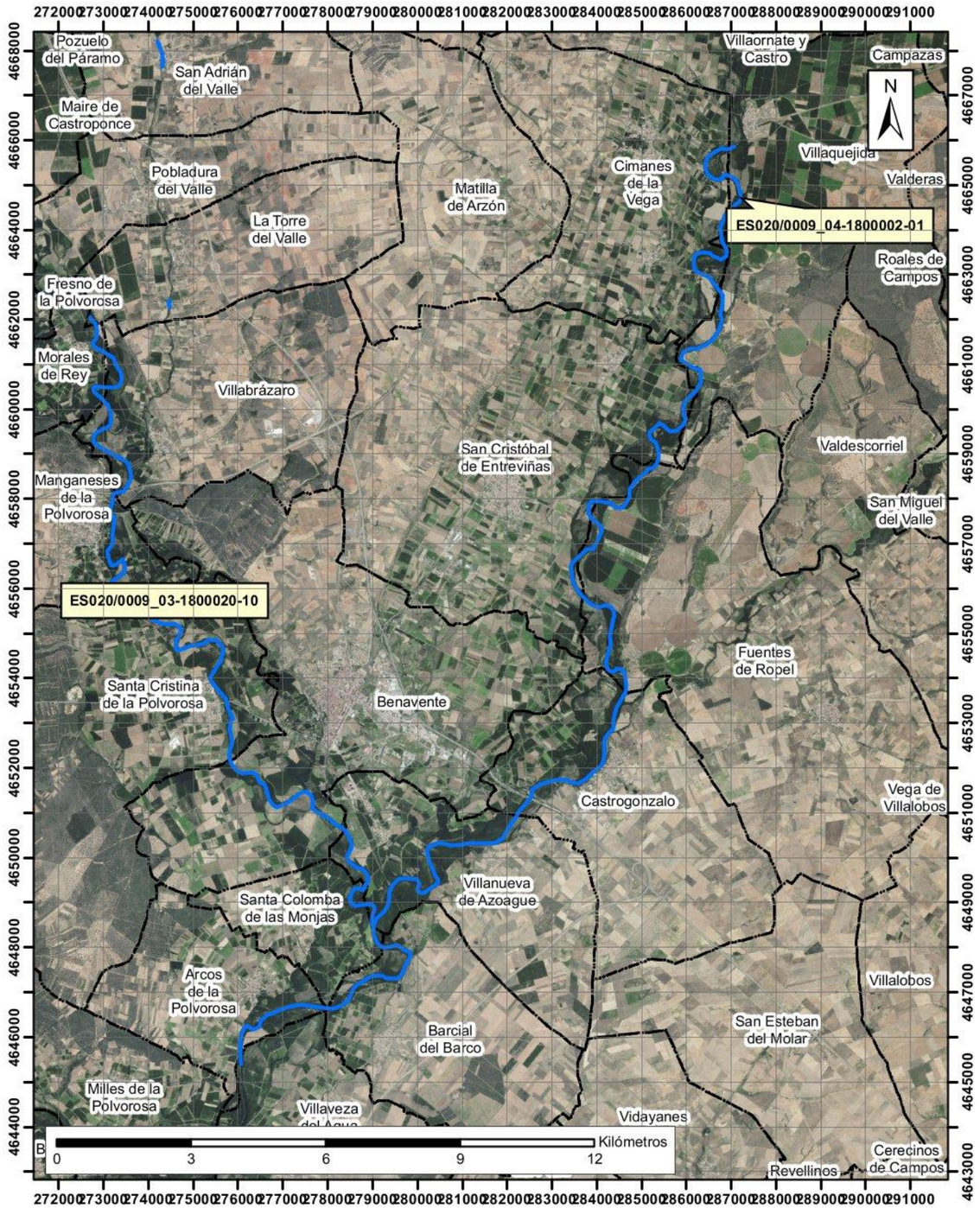
N
Pozuelo
del Páramo
San Adrián
del Valle
Maire de
Castroponce
Pobladura
del Valle
La Torre
del Valle
Fresno de
la Polvorosa
Morales
de Rey
Villabrázaro
Manganeses
de la
Polvorosa
ES020/0009_03-1800020-10
Santa Cristina
de la Polvorosa
Benavente
Santa Colomba
de las Monjas
Arcos
de la
Polvorosa
Milles de la
Polvorosa
Villaveza
Matilla
de Arzón
Cimanes
de la
Vega
Villaornate y
Castro
Campazas
Villaquejida
Valderas
ES020/0009_04-1800002-01
Roales de
Campos
Valdescorriel
San Miguel
del Valle
San Cristóbal
de Entreviñas
Fuentes
de Ropel
Castrogonzalo
Vega de
Villalobos
Villanueva
de Azoague
Villalobos
San Esteban
del Molar
Barcial
del Barco
Vidayanes
Revellinos
Cerecinos
de Campos
Kilómetros
0
3
6
9
12

ARPSI nº: ES020/0010

1.- LOCALIZACIÓN

ESTADO:	ES - ESPAÑA	**NOMBRE ARPSI:**	Zamora - Esla
DEMARCACIÓN:	020 - DUERO	**NOMBRE CUENCA:**	Bajo Duero
COMUNIDAD AUTÓNOMA:	Castilla y León	**CAUCE PRINCIPAL:**	Río Valderaduey, Río o Arroyo Salado y Arroyo de Ballesteros o de Las Ericas
MUNICIPIOS AFECTADOS:	Arquillinos, Benegiles, Molacillos, Monfarracinos, Moreruela de los Infanzones, Zamora	**LONGITUD ARPSI (km):**	11,68

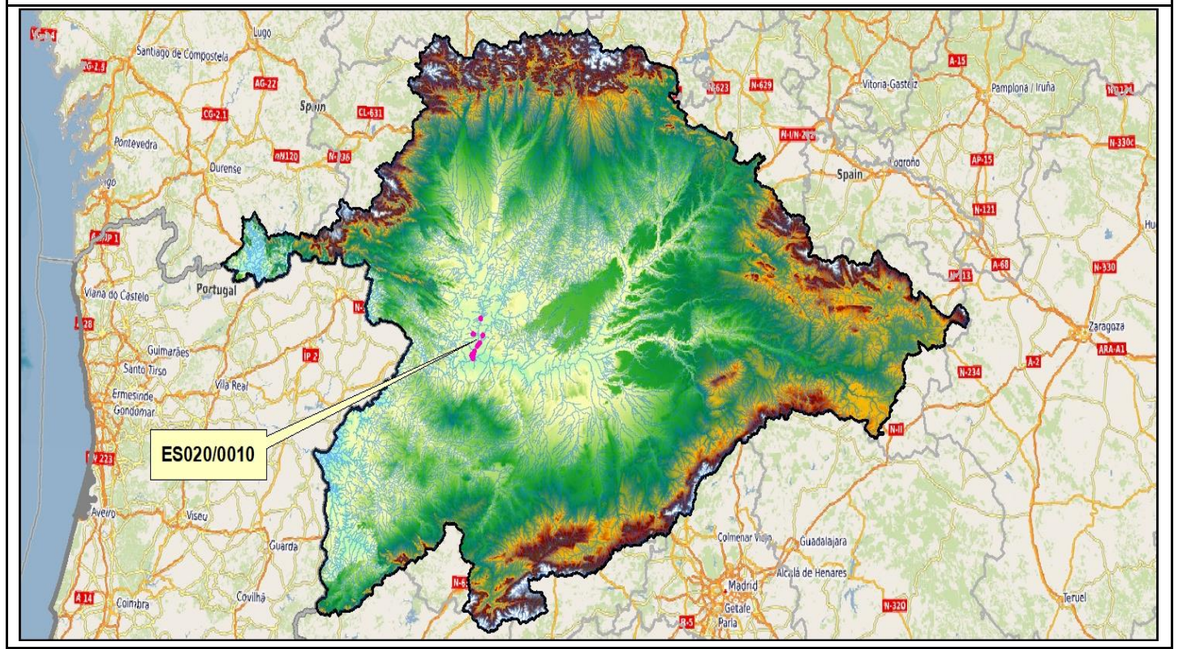

2.- RELACIÓN DE SUBTRAMOS ARPSI

CÓD. SUBTRAMO	CRIT. SELEC.	CAUCE	MUNICIPIOS AFECTADOS	LONGITUD (km)
ES020/0010_11-1800008-01	Histórico	Río Valderaduey	Benegiles	0,81
ES020/0010_11-1800008-02	Histórico	Río Valderaduey	Molacillos	2,73
ES020/0010_11-1800008-03	Histórico	Río Valderaduey	Monfarracinos, Zamora	6,16
ES020/0010_11-1800099-01	Histórico	Río o Arroyo Salado	Arquillinos	0,60
ES020/0010_11-1800784-01	Histórico	Arroyo de Ballesteros o de Las Ericas	Moreruela de los Infanzones	1,38

3.- EPISODIOS HISTÓRICOS DE INUNDACIONES

CÓD. SUBTRAMO	ÚLTIMA INUNDACIÓN*			Nº INUND. HISTÓRICAS*
	FECHA	ORIGEN	EXTENSIÓN	
ES020/0010_11-1800008-01	10/12/2001	Fluvial	Benegiles	33
ES020/0010_11-1800008-02	10/12/2001	Fluvial	Molacillos	33
ES020/0010_11-1800008-03	10/12/2001	Fluvial	Desde Monfarracinos hasta la confluencia con el río Duero	33
ES020/0010_11-1800099-01	10/12/2001	Fluvial	Arquillinos	33
ES020/0010_11-1800784-01	10/12/2001	Fluvial	Moreruela de los Infanzones	33

*Registros según el Plan de Gestión del Riesgo de Inundación del 2º ciclo

Registros posteriores a la finalización de la EPRI del 2º ciclo: -

4.- CATEGORÍA Y TIPO DE CONSECUENCIAS ADVERSAS

CATEGORÍA	TIPO	
SALUD HUMANA	☒SALUD	☒COMUNIDAD
MEDIO AMBIENTE	☐ÁREAS PROTEGIDAS ☒ECOLÓGICO O QUÍMICO DE LAS AGUAS	☒IMPACTOS AL MEDIO AMBIENTE ☒FUENTES DE CONTAMINACIÓN
PATRIMONIO CULTURAL	☒LUGARES DE INTERÉS CULTURAL	☒PAISAJE
ACTIVIDAD ECONÓMICA	☒RESIDENCIAL ☒INFRAESTRUCTURAS	☒AGRICULTURA, SELVICULTURA Y R. NATURALES ☒SECTORES ECONÓMICOS

ARPSI nº: ES020/0010

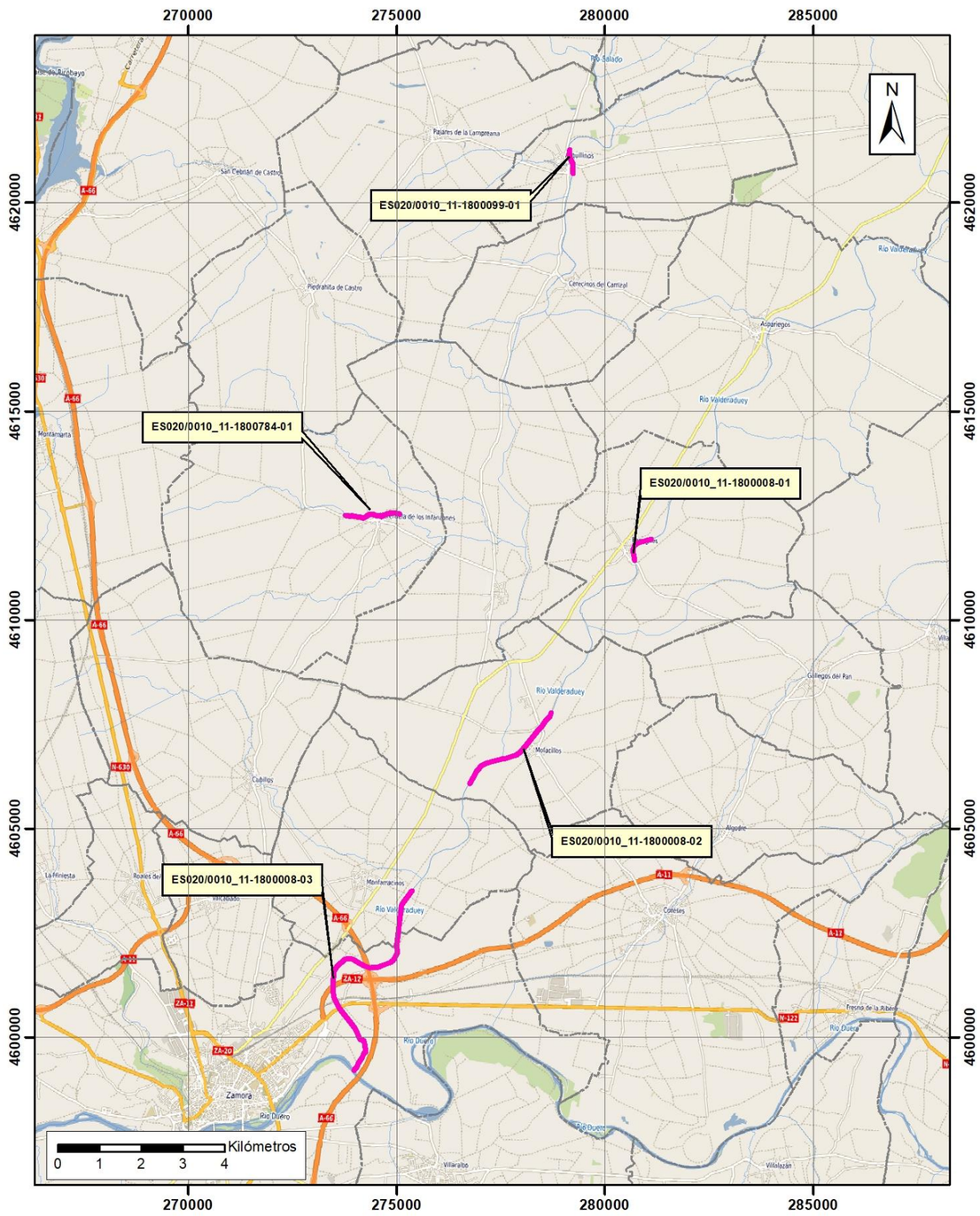

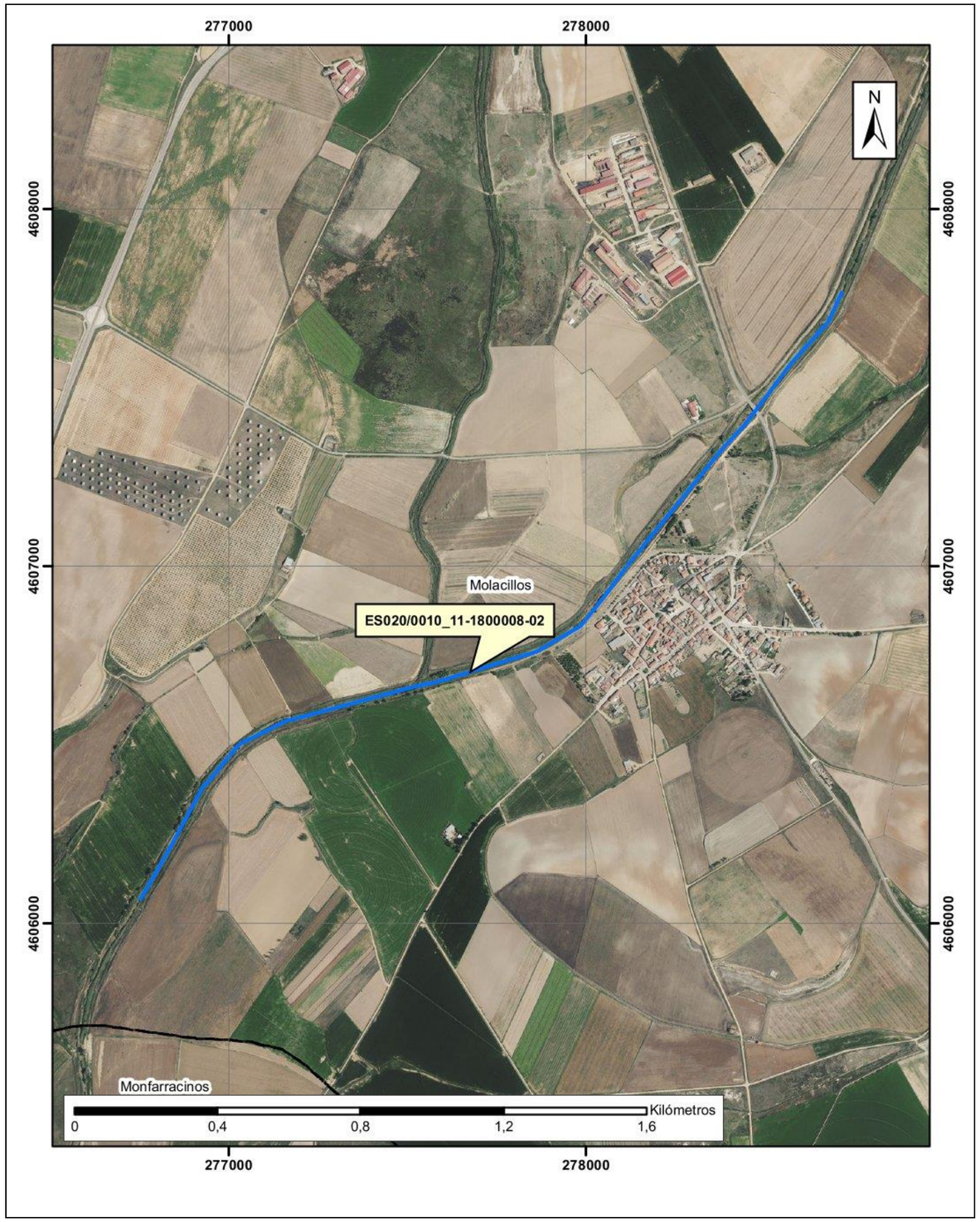
277000
278000
4608000
4607000
4606000
N
Molacillos
ES020/0010_11-1800008-02
Monfarracinos
0
0,4
0,8
1,2
1,6
Kilómetros

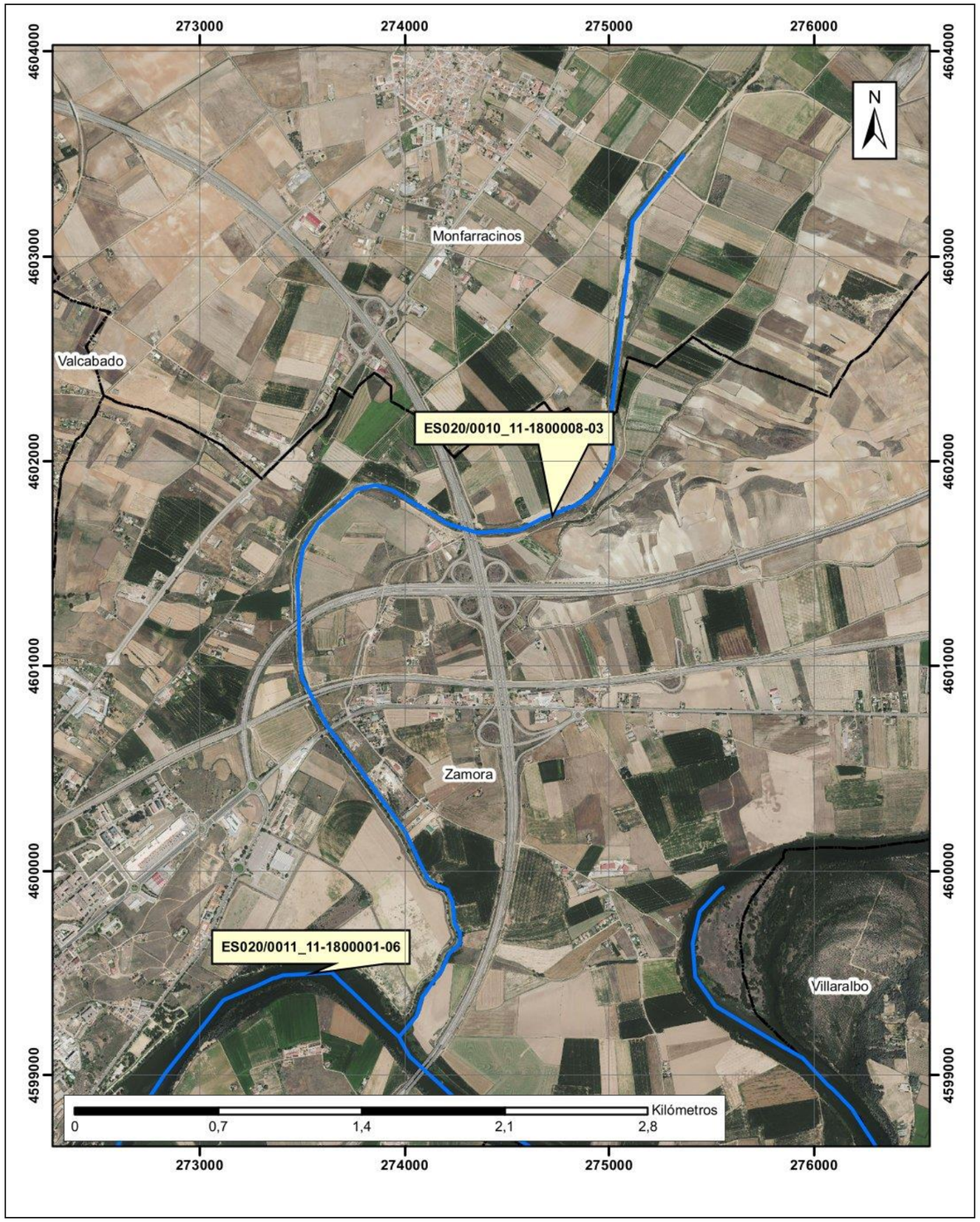
273000
274000
275000
276000
4604000
4603000
4602000
4601000
4600000
4599000
N
Monfarracinos
Valcabado
ES020/0010_11-1800008-03
Zamora
ES020/0011_11-1800001-06
Villaralbo
0
0,7
1,4
2,1
2,8
Kilómetros

279000
4621000
N
Arquillinos
ES020/0010_11-1800099-01
Kilómetros
0
0,095
0,19
0,285
0,38

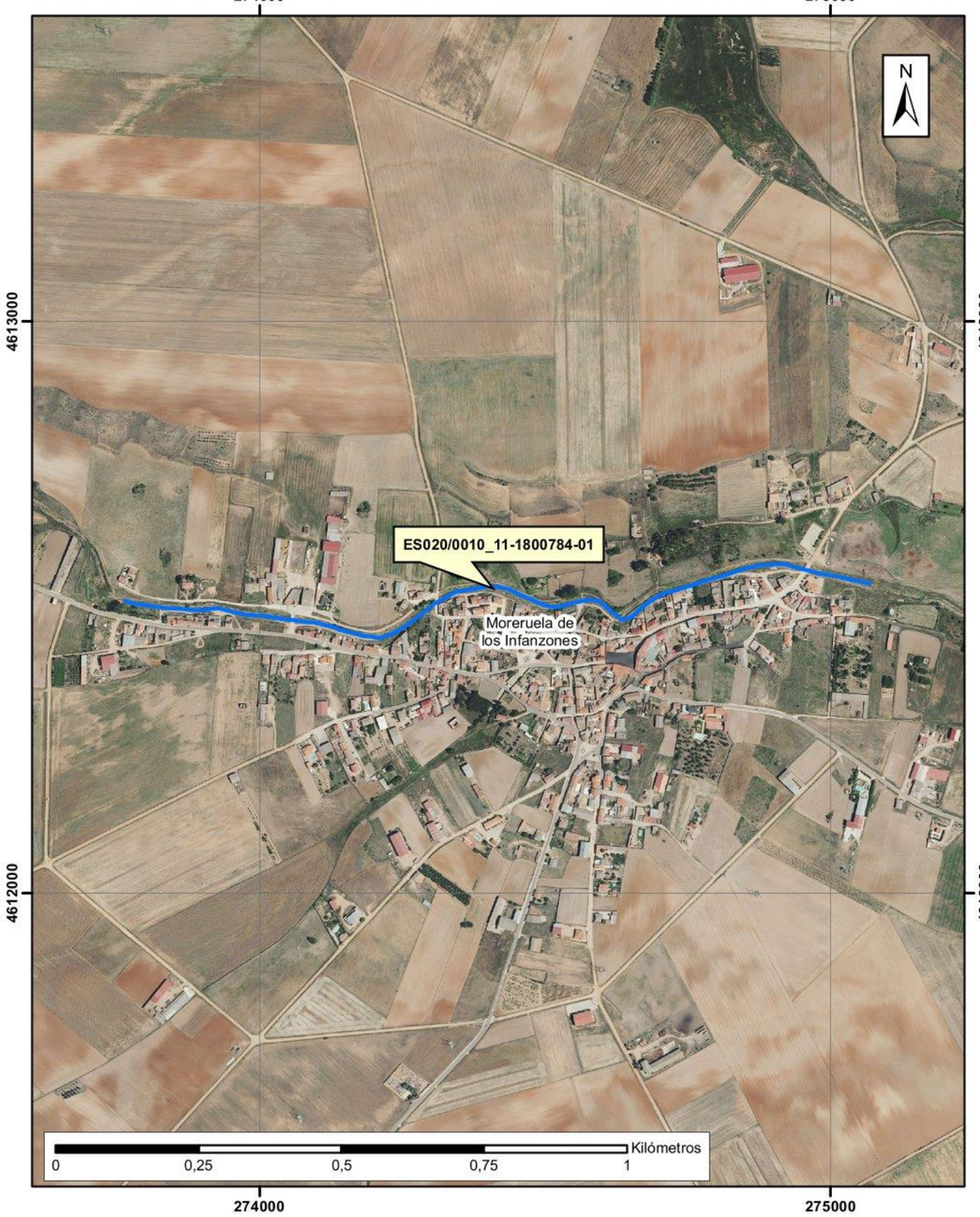
274000
275000
4613000
4612000
N
ES020/0010_11-1800784-01
Moreruela de los Infanzones
Kilómetros
0
0,25
0,5
0,75
1

ARPSI nº: ES020/0011

1.- LOCALIZACIÓN

ESTADO: ES - ESPAÑA

DEMARCACIÓN: 020 - DUERO

COMUNIDAD AUTÓNOMA: Castilla y León

MUNICIPIOS AFECTADOS: Pollos, San Miguel del Pino, Tordesillas, Argujillo, Fresno de la Ribera, Fuentespreadas, Madridanos, Toro, Venialbo, Villamor de los Escuderos, Villaralbo, Zamora

NOMBRE ARPSI: Bajo Duero

NOMBRE CUENCA: Bajo Duero

CAUCE PRINCIPAL: Río Duero, Arroyos de Talanda, de Ariballos, de Carreteros y Montoya

LONGITUD ARPSI (km): 29,22

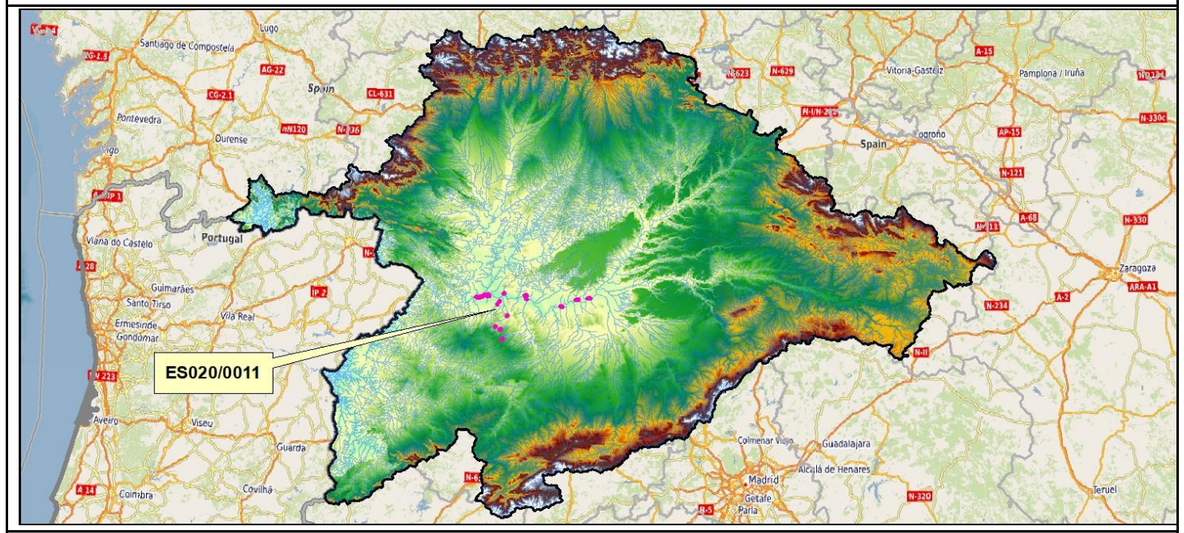

2.- RELACIÓN DE SUBTRAMOS ARPSI

CÓD. SUBTRAMO	CRIT. SELEC.	CAUCE	MUNICIPIOS AFECTADOS	LONGITUD (km)
ES020/0011_11-1800001-01	Histórico	Río Duero	San Miguel del Pino, Tordesillas	1,70
ES020/0011_11-1800001-02	Histórico	Río Duero	Tordesillas	2,66
ES020/0011_11-1800001-03	Histórico	Río Duero	Tordesillas, Pollos	1,80
ES020/0011_11-1800001-04	Histórico	Río Duero	Toro	4,35
ES020/0011_11-1800001-05	Histórico	Río Duero	Fresno de la Ribera	0,94
ES020/0011_11-1800001-06	Histórico	Río Duero	Zamora, Villaralbo	12,10
ES020/0011_11-1800098-01	Histórico	Arroyo de Talanda	Argujillo	1,10
ES020/0011_11-1800098-02	Potencial	Arroyo de Talanda	Venialbo	0,64
ES020/0011_11-1800394-01	Potencial	Arroyo de Ariballos	Madridanos	0,47
ES020/0011_11-1800394-02	Histórico	Arroyo de Ariballos	Madridanos	0,78
ES020/0011_11-1800564-01	Histórico	Arroyo de Carreteros	Villamor de los Escuderos	1,56
ES020/0011_11-1800567-01	Histórico	Arroyo Montoya	Fuentespreadas	1,12

3.- EPISODIOS HISTÓRICOS DE INUNDACIONES

CÓD. SUBTRAMO	ÚLTIMA INUNDACIÓN*			Nº INUND. HISTÓRICAS*
	FECHA	ORIGEN	EXTENSIÓN	
ES020/0011_11-1800001-01	10/12/2001	Fluvial	San Miguel del Pino	120
ES020/0011_11-1800001-02	10/12/2001	Fluvial	Tordesillas	120
ES020/0011_11-1800001-03	10/12/2001	Fluvial	Pollos	120
ES020/0011_11-1800001-04	10/12/2001	Fluvial	Toro	120
ES020/0011_11-1800001-05	10/12/2001	Fluvial	Fresno de la Ribera	120
ES020/0011_11-1800001-06	10/12/2001	Fluvial	Zamora (desde confluencia con el río Valderaduey)	120
ES020/0011_11-1800098-01	10/12/2001	Fluvial	Argujillo	120
ES020/0011_11-1800098-02	10/12/2001	Fluvial	Venialbo	120
ES020/0011_11-1800394-01	10/12/2001	Fluvial	Bamba	120
ES020/0011_11-1800394-02	10/12/2001	Fluvial	Madridanos	120
ES020/0011_11-1800564-01	10/12/2001	Fluvial	Villamor de los Escuderos	120
ES020/0011_11-1800567-01	10/12/2001	Fluvial	Fuentespreadas	120

*Registros según el Plan de Gestión del Riesgo de Inundación del 2º ciclo

Registros posteriores a la finalización de la EPRI del 2º ciclo: 23/12/2019: La crecida del río Duero anegó terrenos de cultivo y obligó a cortar caminos y el acceso a algunas naves en Toro (Zamora), donde el caudal llegó al nivel de alarma, mientras que en la capital zamorana inundó paseos ribereños y zonas recreativas. Este episodio afectó a diversas carreteras provinciales de la zona.

4.- CATEGORÍA Y TIPO DE CONSECUENCIAS ADVERSAS

CATEGORÍA	TIPO	
SALUD HUMANA	☒SALUD	☒COMUNIDAD
MEDIO AMBIENTE	☒ÁREAS PROTEGIDAS ☒ECOLÓGICO O QUÍMICO DE LAS AGUAS	☒IMPACTOS AL MEDIO AMBIENTE ☒FUENTES DE CONTAMINACIÓN
PATRIMONIO CULTURAL	☒LUGARES DE INTERÉS CULTURAL	☒PAISAJE
ACTIVIDAD ECONÓMICA	☒RESIDENCIAL ☒INFRAESTRUCTURAS	☒AGRICULTURA, SELVICULTURA Y R. NATURALES ☒SECTORES ECONÓMICOS

ARPSI nº: ES020/0011

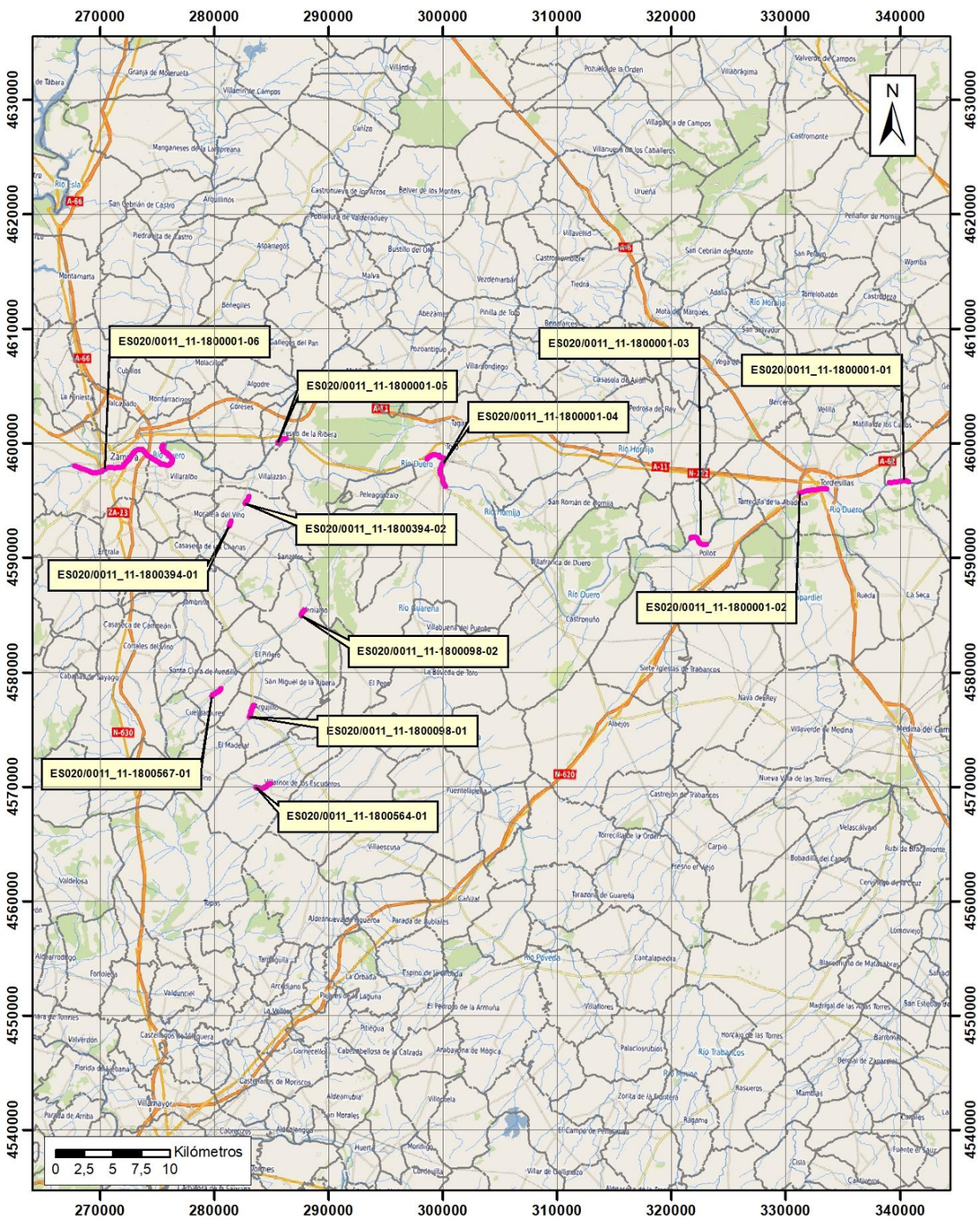

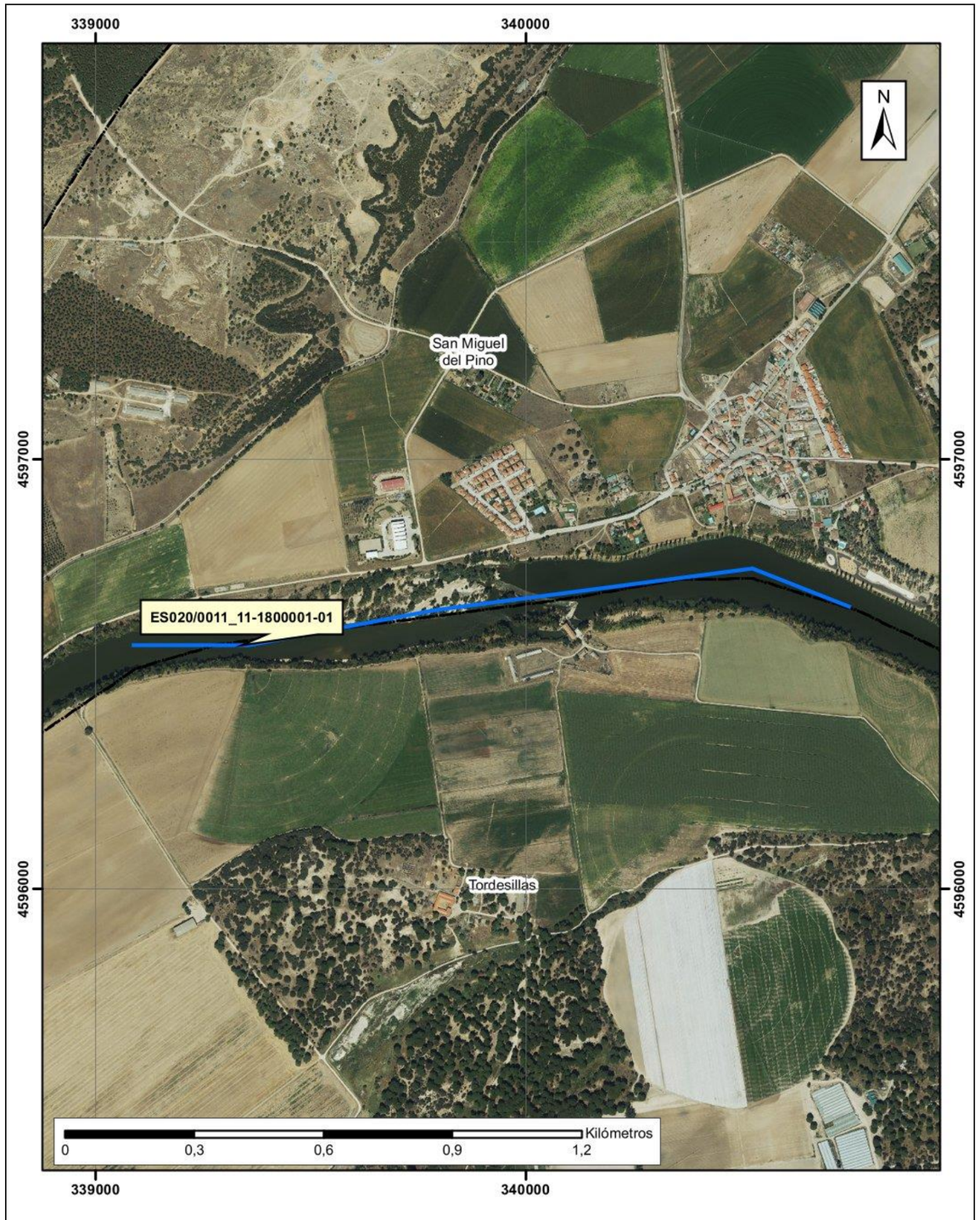

331000
332000
333000
4597000
4596000
4595000
4594000
N
ES020/0011_11-1800001-02
Tordesillas
Kilómetros
0
0,45
0,9
1,35
1,8

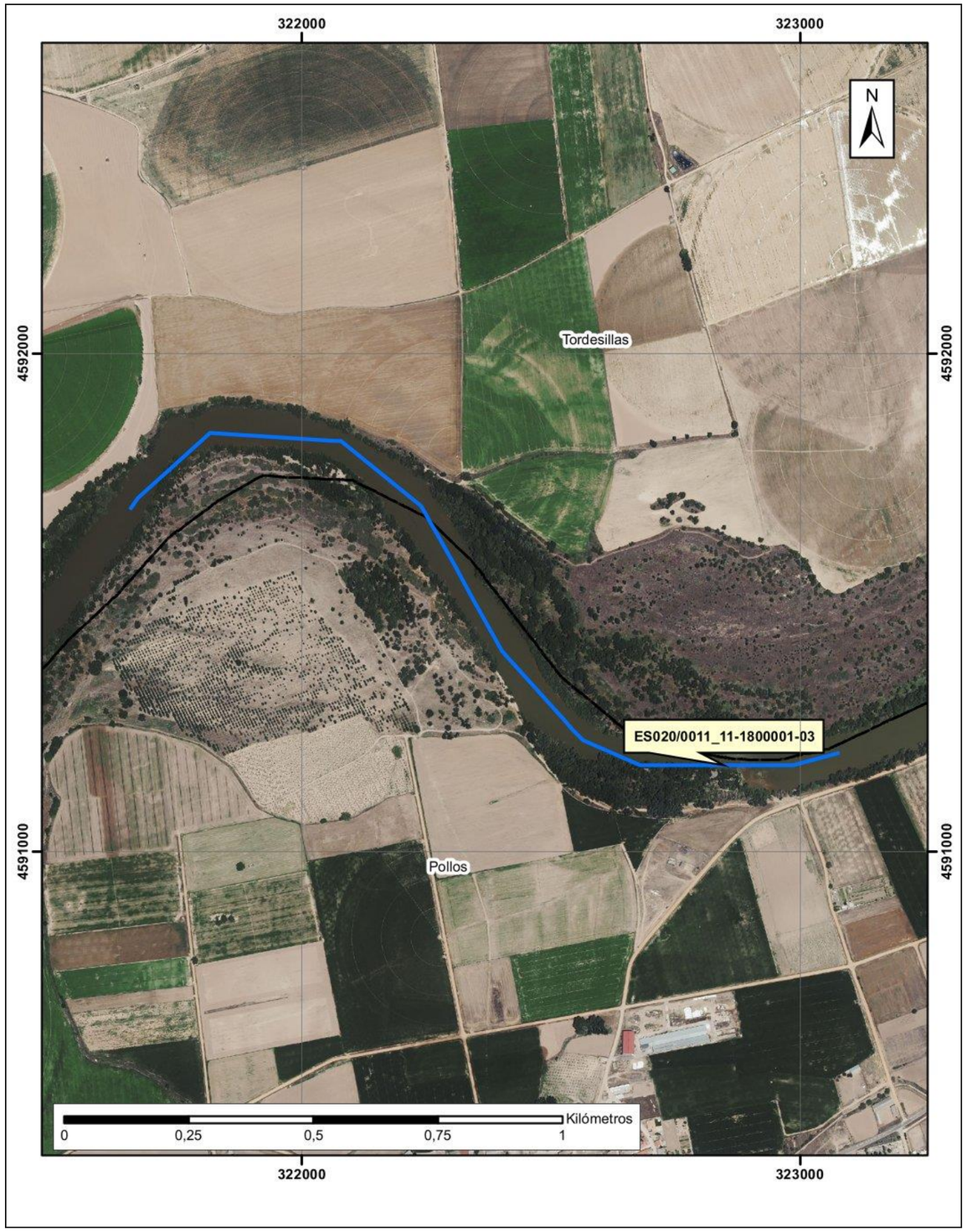
322000
323000
4592000
4591000
N
Tordesillas
ES020/0011_11-1800001-03
Pollos
Kilómetros
0
0,25
0,5
0,75
1

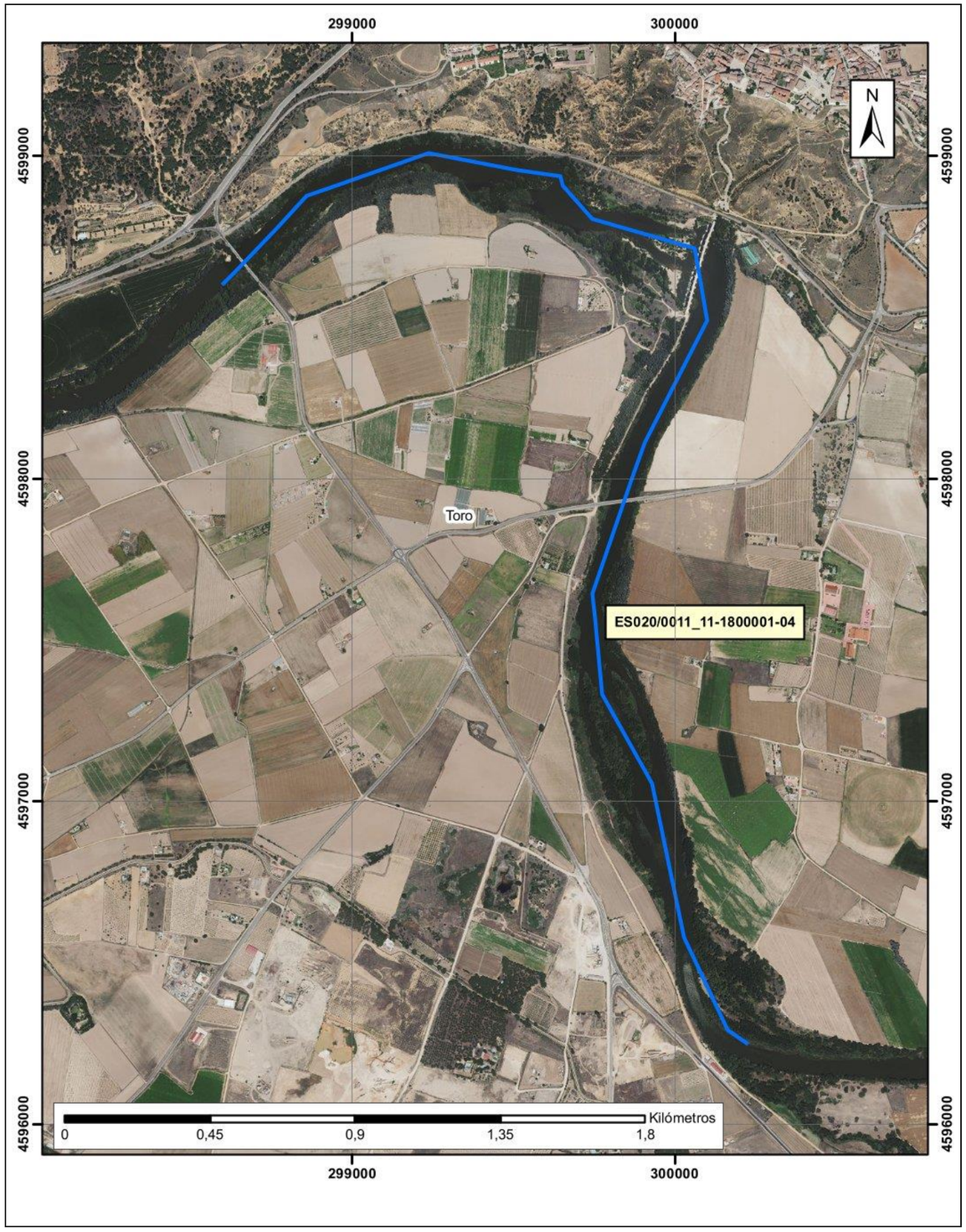
299000
300000
4599000
4598000
4597000
4596000
N
Toro
ES020/0011_11-1800001-04
Kilómetros
0
0,45
0,9
1,35
1,8

286000
4600000
N
Fresno de la Ribera
ES020/0011_11-1800001-05
Villalazán
Kilómetros
0
0,15
0,3
0,45
0,6

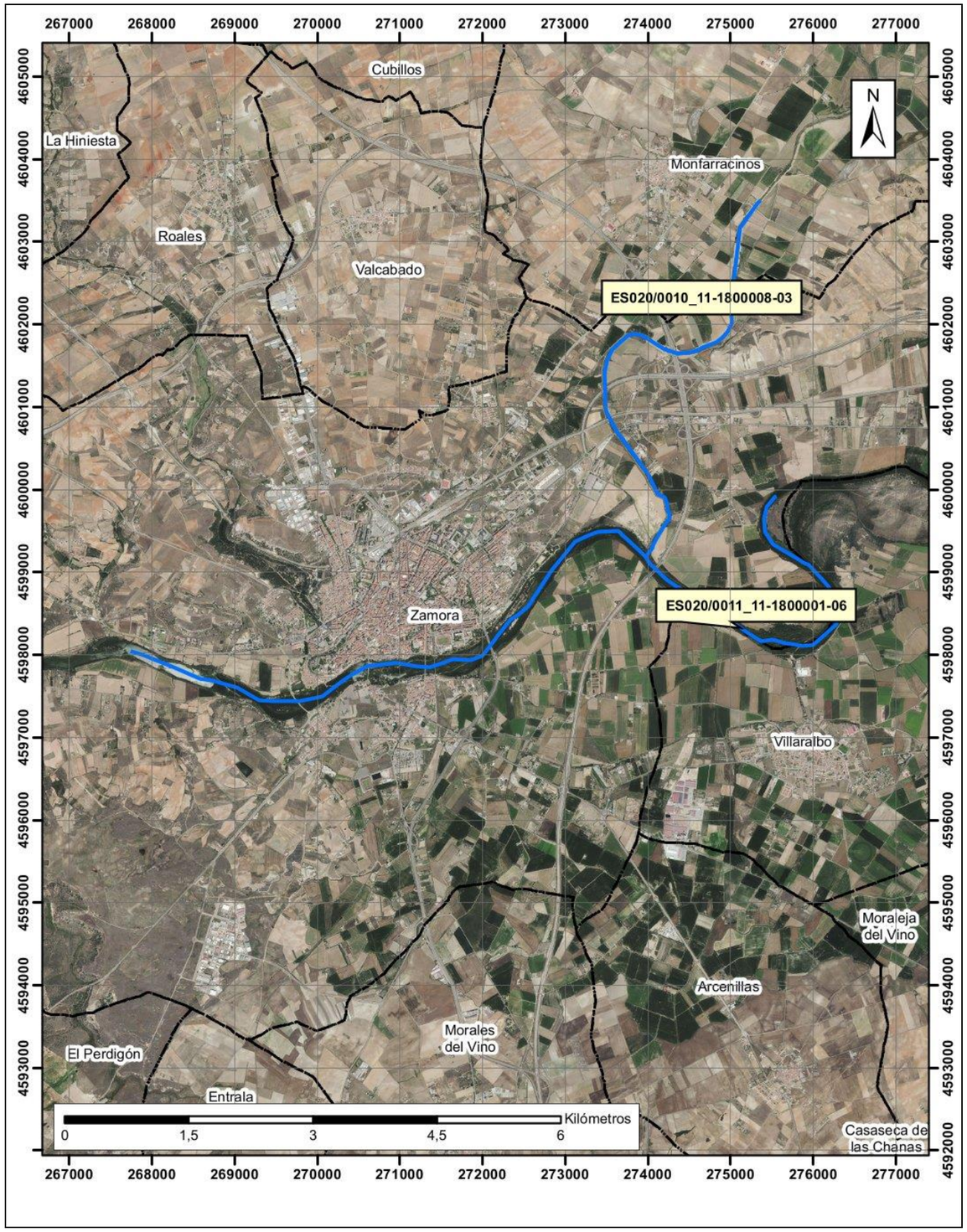
ES020/0010_11-1800008-03
ES020/0011_11-1800001-06
Cubillos
La Hiniesta
Monfarracinos
Roales
Valcabado
Zamora
Villaralbo
Moraleja del Vino
Arcenillas
Morales del Vino
El Perdigón
Entrala
Casaseca de las Chanas
N
Kilómetros
0
1,5
3
4,5
6

ES020/0011_11-1800098-01
Argujillo
N
Kilómetros
0
0,15
0,3
0,45
0,6

288000
N
ES020/0011_11-1800098-02
Venialbo
4585000
4585000
0
0,085
0,17
0,255
0,34
Kilómetros
288000

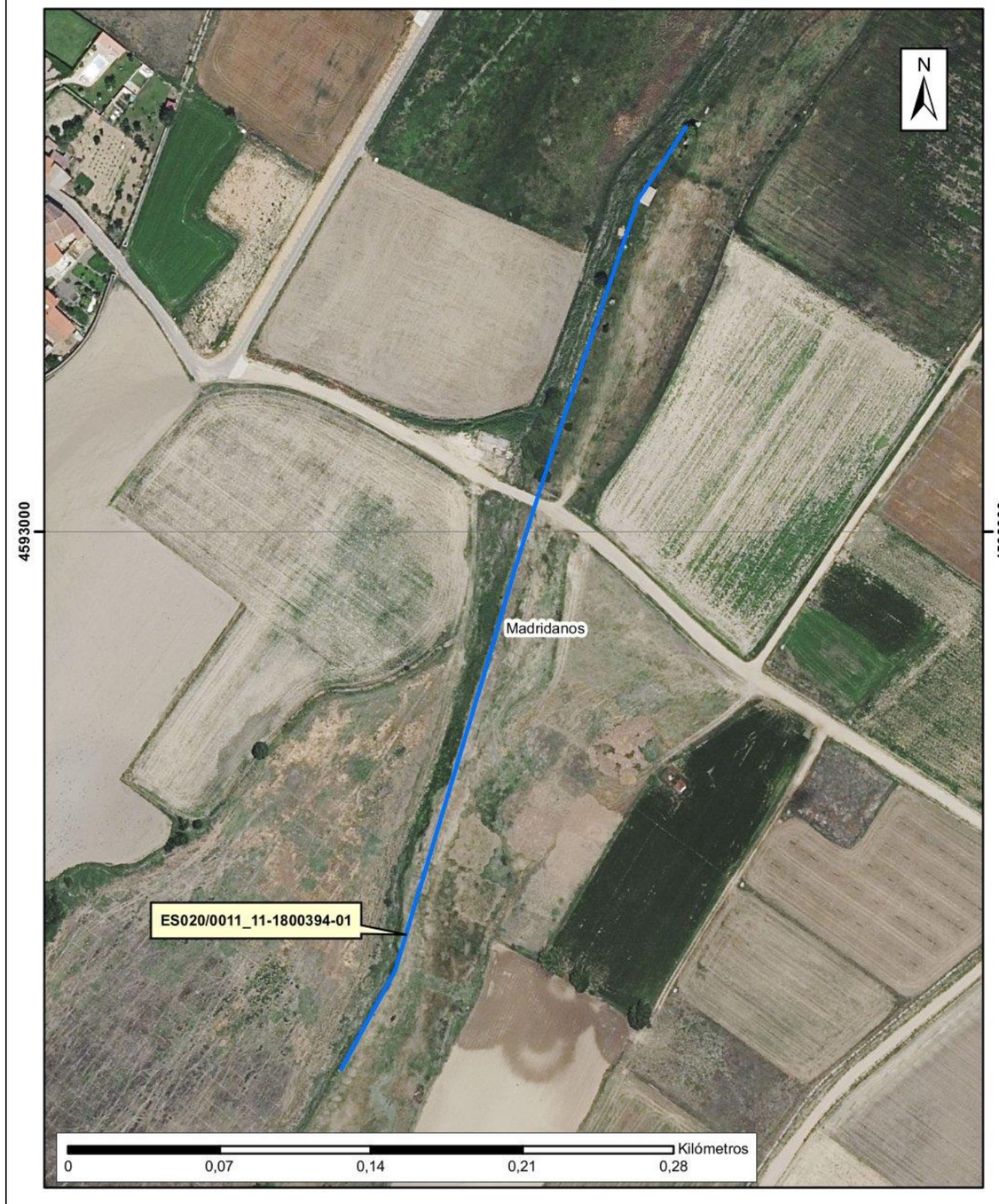
N
4593000
4593000
Madridanos
ES020/0011_11-1800394-01
0
0,07
0,14
0,21
0,28
Kilómetros

283000
4595000
N
ES020/0011_11-1800394-02
Madridanos
Kilómetros
0
0,1
0,2
0,3
0,4

284000
285000
4571000
4570000
4569000
N
Villamor de los Escuderos
ES020/0011_11-1800564-01
Kilómetros
0
0,25
0,5
0,75
1

280000
N
ES020/0011_11-1800567-01
Fuentespreadas
4578000
4578000
Kilómetros
0
0,15
0,3
0,45
0,6
280000

ARPSI nº: ES020/0012

1.- LOCALIZACIÓN

ESTADO:	ES - ESPAÑA	**NOMBRE ARPSI:**	Sequillo
DEMARCACIÓN:	020 - DUERO	**NOMBRE CUENCA:**	Carrión
COMUNIDAD AUTÓNOMA:	Castilla y León	**CAUCE PRINCIPAL:**	Río Sequillo
MUNICIPIOS AFECTADOS:	Medina de Rioseco	**LONGITUD ARPSI (km):**	4,35

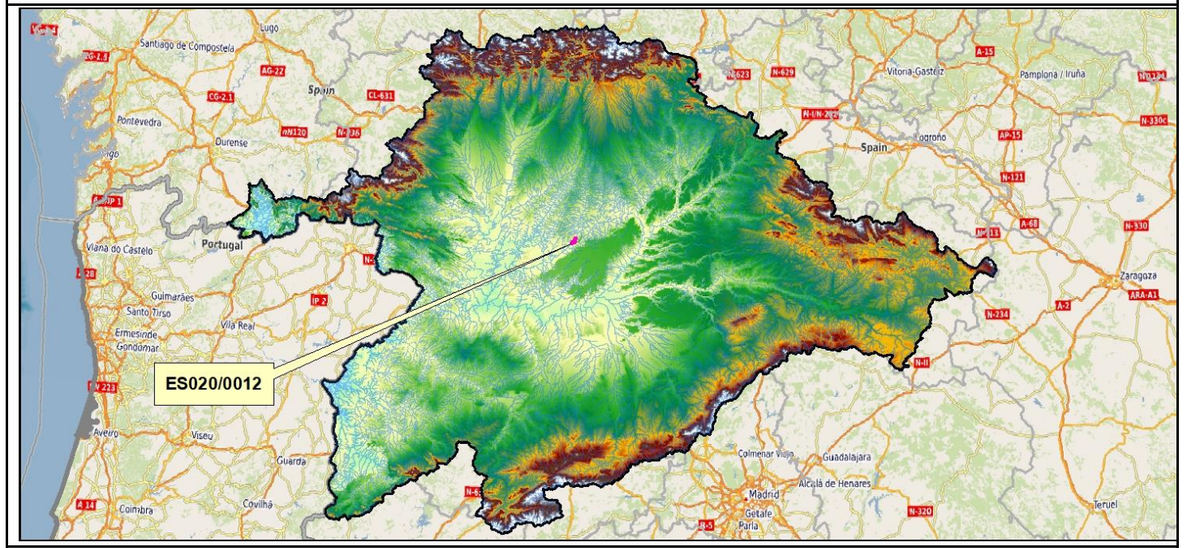

2.- RELACIÓN DE SUBTRAMOS ARPSI

CÓD. SUBTRAMO	CRIT. SELEC.	CAUCE	MUNICIPIOS AFECTADOS	LONGITUD (km)
ES020/0012_05-1800018-01	Histórico	Río Sequillo	Medina de Rioseco	4,35

3.- EPISODIOS HISTÓRICOS DE INUNDACIONES

CÓD. SUBTRAMO	ÚLTIMA INUNDACIÓN*			Nº INUND. HISTÓRICAS*
	FECHA	ORIGEN	EXTENSIÓN	
ES020/0012_05-1800018-01	01/09/1999	Fluvial	Medina de Rioseco	11

*Registros según el Plan de Gestión del Riesgo de Inundación del 2º ciclo

Registros posteriores a la finalización de la EPRI del 2º ciclo: -

4.- CATEGORÍA Y TIPO DE CONSECUENCIAS ADVERSAS

CATEGORÍA	TIPO	
SALUD HUMANA	☒SALUD	☒COMUNIDAD
MEDIO AMBIENTE	☐ÁREAS PROTEGIDAS ☒ECOLÓGICO O QUÍMICO DE LAS AGUAS	☒IMPACTOS AL MEDIO AMBIENTE ☒FUENTES DE CONTAMINACIÓN
PATRIMONIO CULTURAL	☒LUGARES DE INTERÉS CULTURAL	☒PAISAJE
ACTIVIDAD ECONÓMICA	☒RESIDENCIAL ☒INFRAESTRUCTURAS	☒AGRICULTURA, SELVICULTURA Y R. NATURALES ☒SECTORES ECONÓMICOS

ARPSI nº: ES020/0012

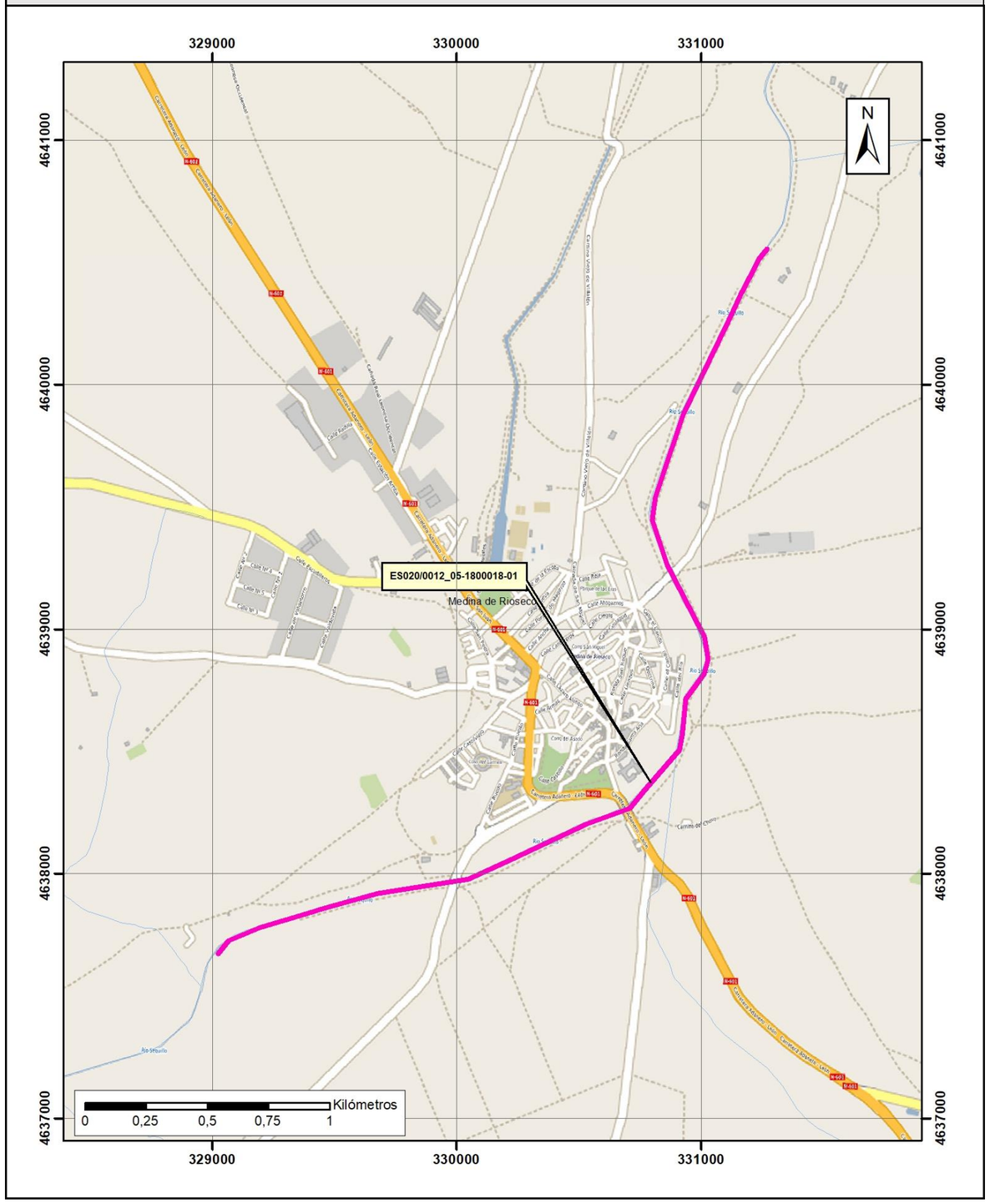

329000
330000
331000
4640000
4639000
4638000
N
ES020/0012_05-1800018-01
Medina de Rioseco
Kilómetros
0
0,45
0,9
1,35
1,8

ARPSI nº: ES020/0013

1.- LOCALIZACIÓN

ESTADO: ES - ESPAÑA

DEMARCACIÓN: 020 - DUERO

COMUNIDAD AUTÓNOMA: Castilla y León

MUNICIPIOS AFECTADOS: Castromocho, Dueñas, Grijota, Guardo, Manquillos, Mantinos, Palencia, Perales, Saldaña, Villalba de Guardo, Villalobón, Villamuriel de Cerrato

NOMBRE ARPSI: Carrión

NOMBRE CUENCA: Carrión

CAUCE PRINCIPAL: Ríos Carrión y Valdeginate, arroyo de Prado Moral o Arroyo de Villalobón

LONGITUD ARPSI (km): 39,20

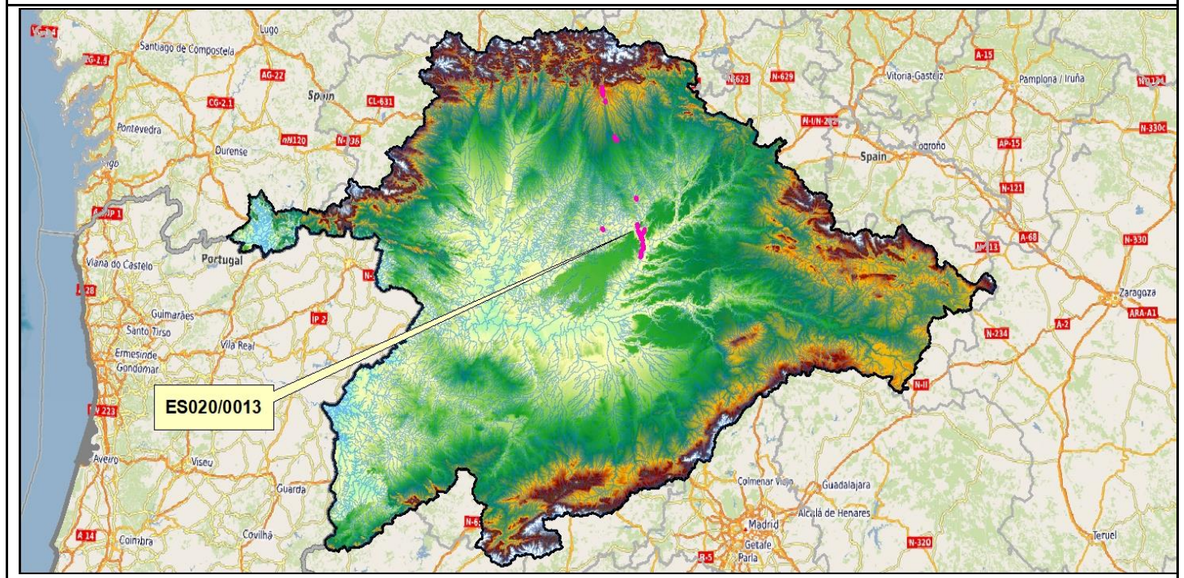

2.- RELACIÓN DE SUBTRAMOS ARPSI

CÓD. SUBTRAMO	CRIT. SELEC.	CAUCE	MUNICIPIOS AFECTADOS	LONGITUD (km)
ES020/0013_05-1800005-01	Histórico	Río Carrión	Guardo, Mantinos	5,23
ES020/0013_05-1800005-02	Histórico	Río Carrión	Villalba de Guardo	0,73
ES020/0013_05-1800005-03	Histórico	Río Carrión	Saldaña	3,68
ES020/0013_05-1800005-04	Histórico	Río Carrión	Manquillos, Perales	1,94
ES020/0013_05-1800005-05	Histórico	Río Carrión	Villamuriel de Cerrato, Dueñas	11,94
ES020/0013_05-1800005-06	Histórico	Río Carrión	Grijota, Palencia	2,40
ES020/0013_05-1800005-07	Histórico	Río Carrión	Palencia	7,91
ES020/0013_05-1800035-01	Histórico	Río Valdeginate	Castromocho	0,81
ES020/0013_05-1800303-01	Histórico	Arroyo de Prado Moral o Arroyo de Villalobón	Villalobón, Palencia	4,56

3.- EPISODIOS HISTÓRICOS DE INUNDACIONES

CÓD. SUBTRAMO	ÚLTIMA INUNDACIÓN*			Nº INUND. HISTÓRICAS*
	FECHA	ORIGEN	EXTENSIÓN	
ES020/0013_05-1800005-01	10/12/2001	Fluvial	Guardo	43
ES020/0013_05-1800005-02	10/12/2001	Fluvial	Villalba de Guardo	43
ES020/0013_05-1800005-03	10/12/2001	Fluvial	Saldaña	43
ES020/0013_05-1800005-04	10/12/2001	Fluvial	Manquillos, Perales	43
ES020/0013_05-1800005-05	10/12/2001	Fluvial	Desde Calabazanos hasta la confluencia con el río Pisuerga	43
ES020/0013_05-1800005-06	02/03/2010	Fluvial	Grijota	18
ES020/0013_05-1800005-07	02/03/2010	Fluvial	Palencia	18
ES020/0013_05-1800035-01	10/12/2001	Fluvial	Castromocho	43
ES020/0013_05-1800303-01	10/12/2001	Fluvial	Palencia	43

*Registros según el Plan de Gestión del Riesgo de Inundación del 2º ciclo

Registros posteriores a la finalización de la EPRI del 2º ciclo: -

4.- CATEGORÍA Y TIPO DE CONSECUENCIAS ADVERSAS

CATEGORÍA	TIPO	
SALUD HUMANA	☒SALUD	☒COMUNIDAD
MEDIO AMBIENTE	☐ÁREAS PROTEGIDAS ☒ECOLÓGICO O QUÍMICO DE LAS AGUAS	☒IMPACTOS AL MEDIO AMBIENTE ☒FUENTES DE CONTAMINACIÓN
PATRIMONIO CULTURAL	☒LUGARES DE INTERÉS CULTURAL	☒PAISAJE
ACTIVIDAD ECONÓMICA	☒RESIDENCIAL ☒INFRAESTRUCTURAS	☒AGRICULTURA, SELVICULTURA Y R. NATURALES ☒SECTORES ECONÓMICOS

ARPSI nº: ES020/0013

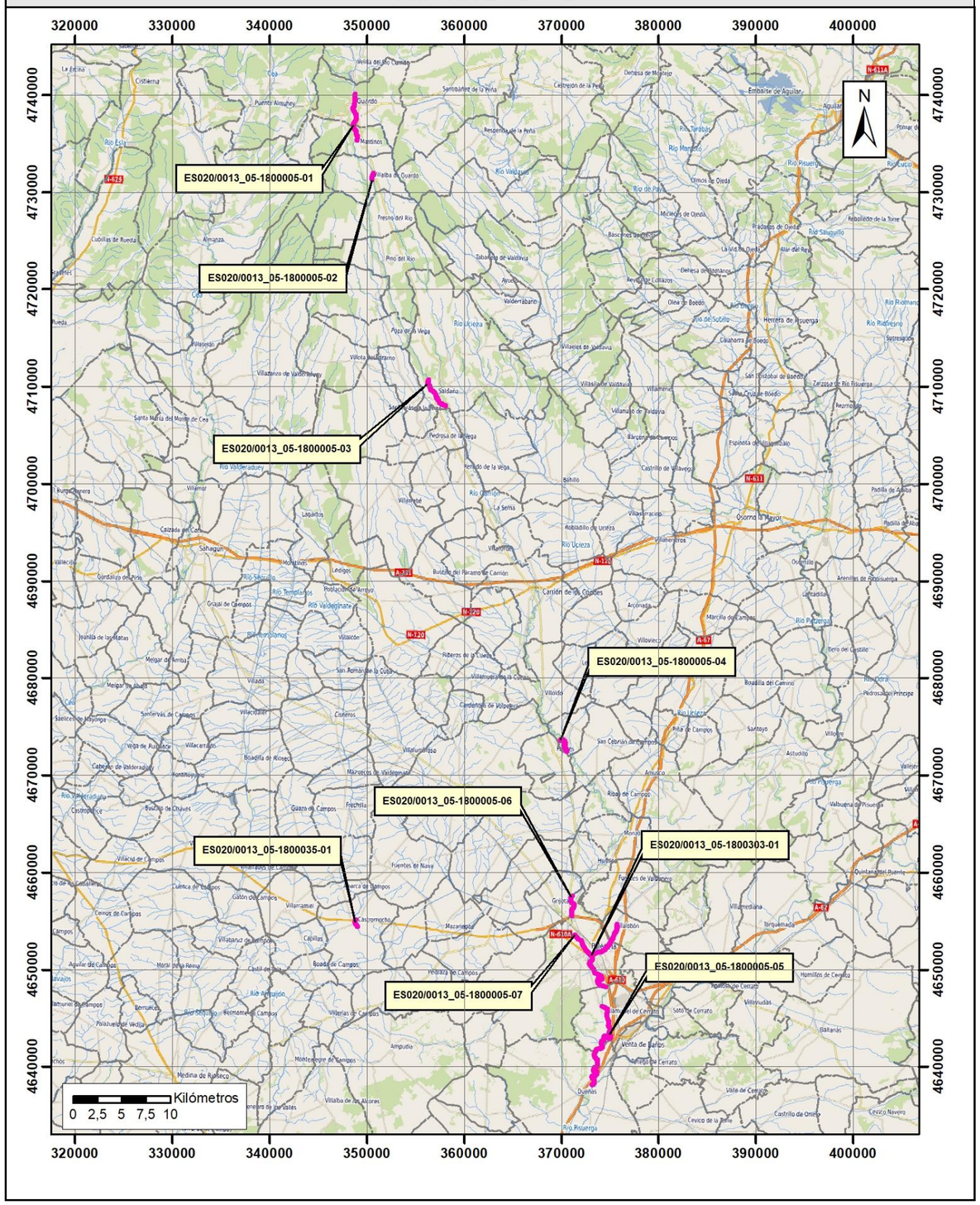

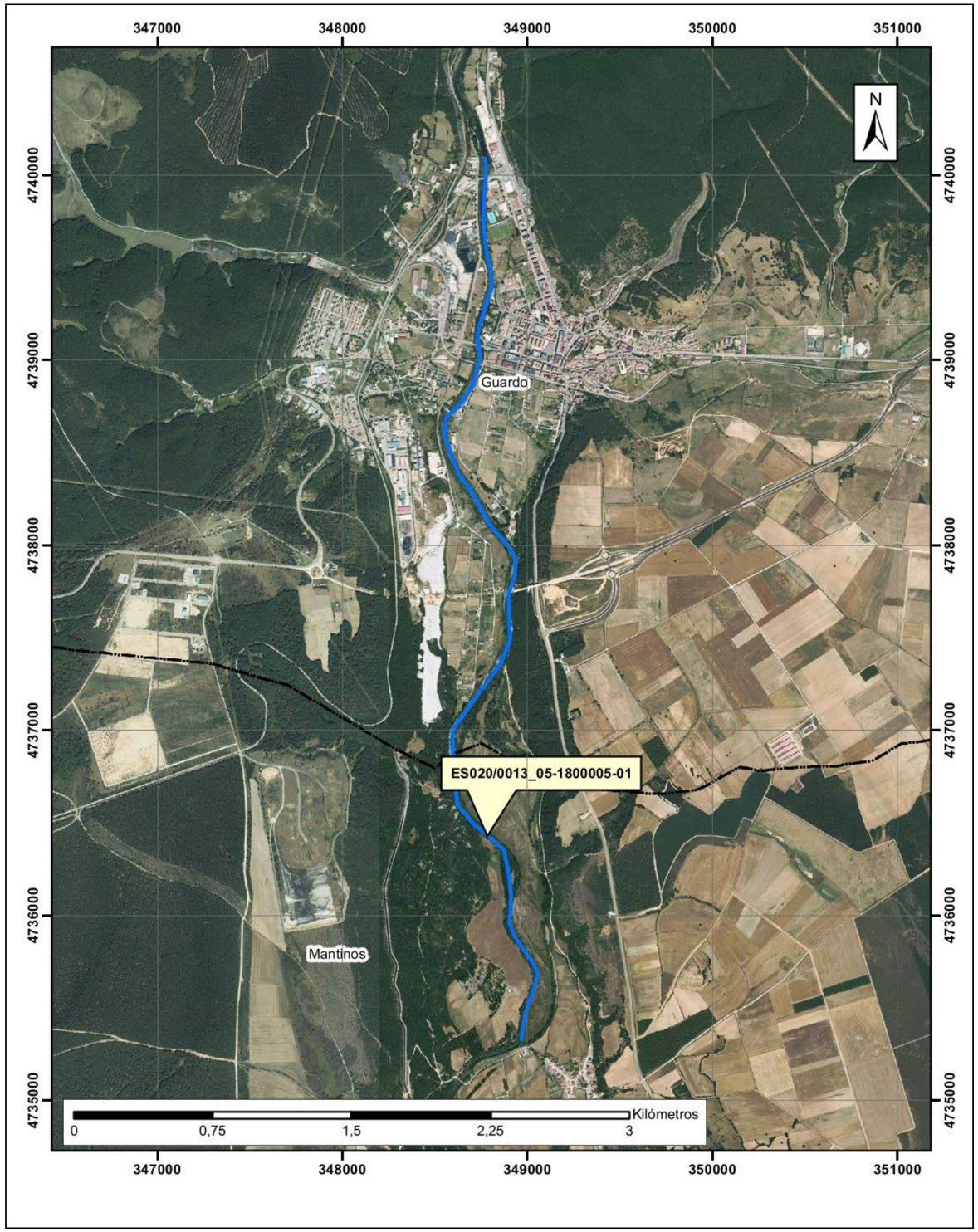

4732000
N
Villalba de Guardo
ES020/0013_05-1800005-02
Kilómetros
0
0,1
0,2
0,3
0,4

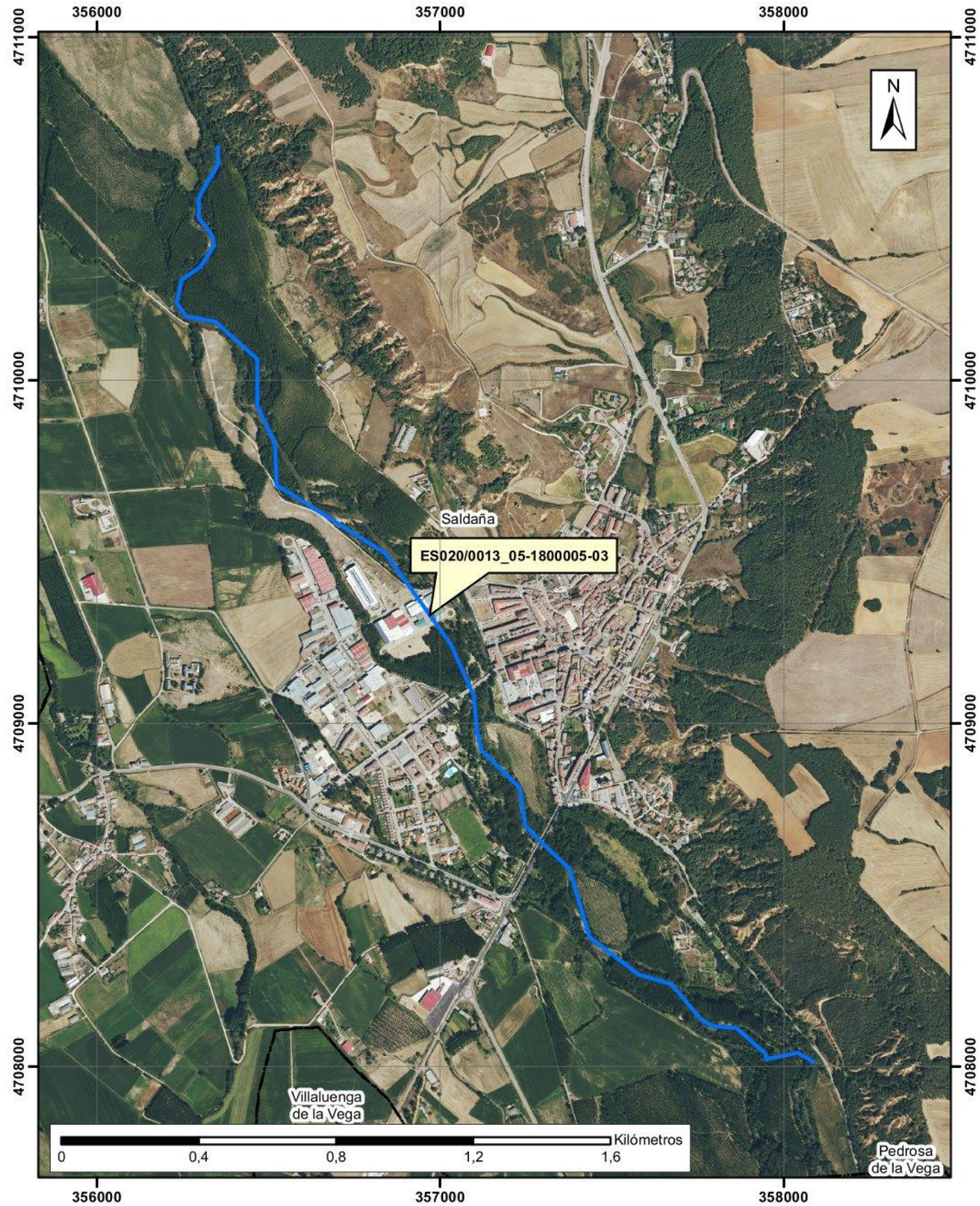
356000
357000
358000
4711000
4710000
4709000
4708000
N
Saldaña
ES020/0013_05-1800005-03
Villaluenga de la Vega
Pedrosa de la Vega
Kilómetros
0
0,4
0,8
1,2
1,6

370000
4673000
N
Manquillos
ES020/0013_05-1800005-04
Perales
Kilómetros
0
0,2
0,4
0,6
0,8

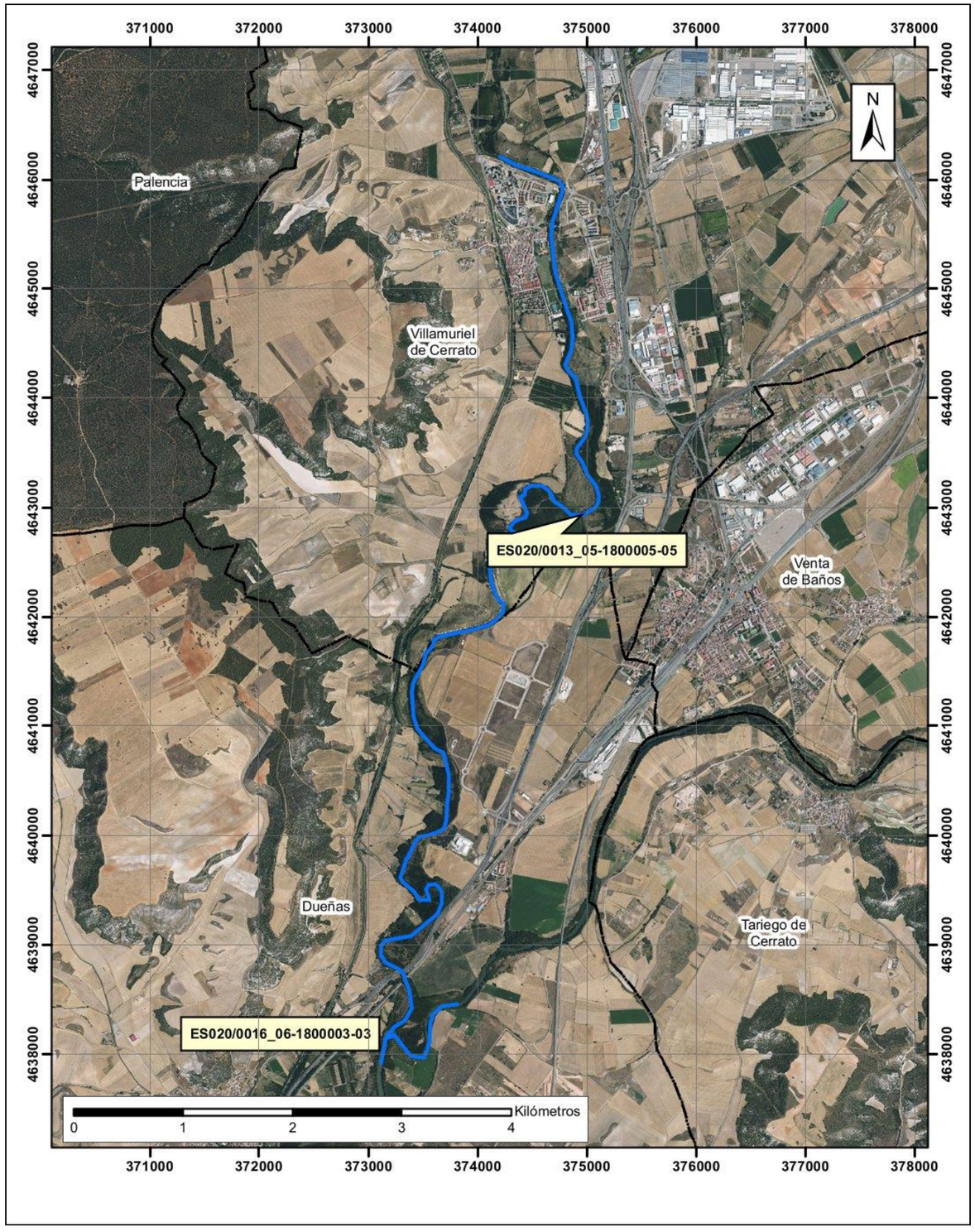
371000
372000
373000
374000
375000
376000
377000
378000
4647000
4646000
4645000
4644000
4643000
4642000
4641000
4640000
4639000
4638000
N
Palencia
Villamuriel de Cerrato
ES020/0013_05-1800005-05
Venta de Baños
Dueñas
Tariego de Cerrato
ES020/0016_06-1800003-03
Kilómetros
0
1
2
3
4

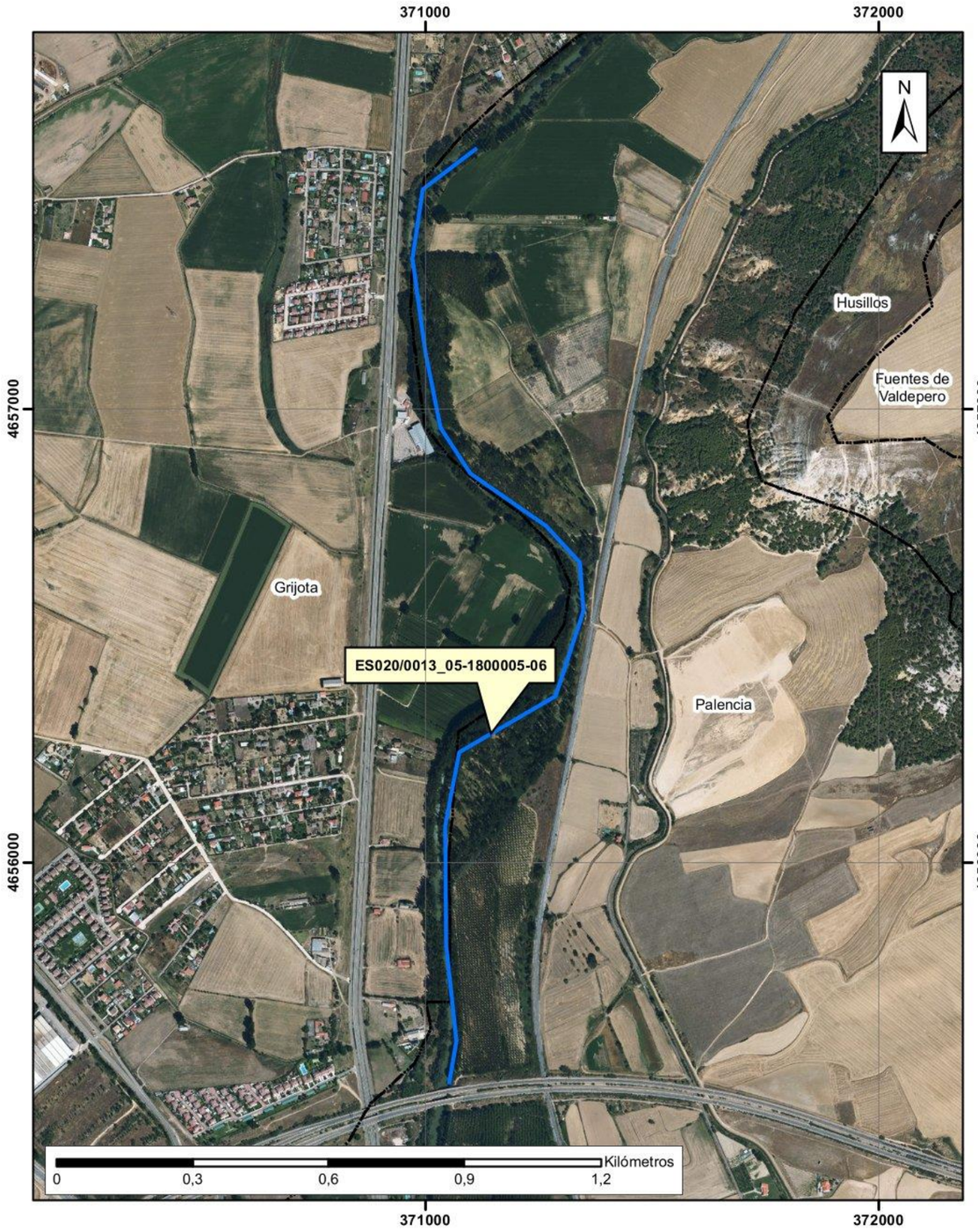
371000
372000
4657000
4656000
N
Husillos
Fuentes de Valdepero
Grijota
ES020/0013_05-1800005-06
Palencia
0
0,3
0,6
0,9
1,2
Kilómetros

371000
372000
373000
374000
375000
4654000
4653000
4652000
4651000
4650000
4649000
4648000
N
Villal
ES020/0013_05-1800303-01
Palencia
ES020/0013_05-1800005-07
Villamuriel de Cerrato
0
0,85
1,7
2,55
3,4
Kilómetros

349000
4655000
N
ES020/0013_05-1800035-01
Castromocho
Kilómetros
0
0,1
0,2
0,3
0,4

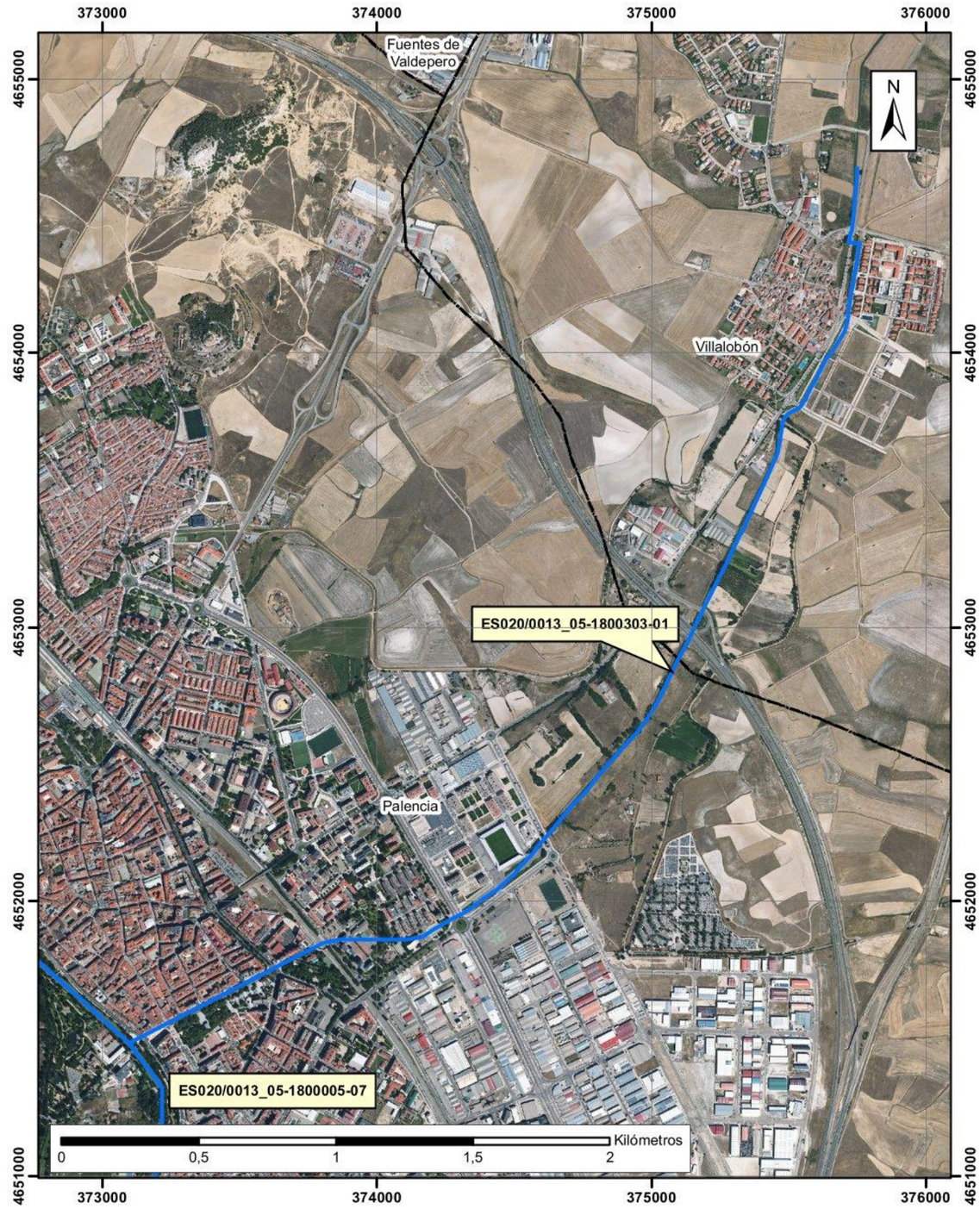
373000
374000
375000
376000
4655000
4654000
4653000
4652000
4651000
N
Fuentes de Valdepero
Villalobón
ES020/0013_05-1800303-01
Palencia
ES020/0013_05-1800005-07
Kilómetros
0
0,5
1
1,5
2

ARPSI nº: ES020/0014

1.- LOCALIZACIÓN

ESTADO:	ES - ESPAÑA	**NOMBRE ARPSI:**	Pisuerga-Esgueva
DEMARCACIÓN:	020 - DUERO	**NOMBRE CUENCA:**	Pisuerga
COMUNIDAD AUTÓNOMA:	Castilla y León	**CAUCE PRINCIPAL:**	Río Pisuerga y Esgueva, Arroyo de Pozo Moza
MUNICIPIOS AFECTADOS:	Arroyo de la Encomienda, Cabezón de Pisuerga, Fuensaldaña, Santovenia de Pisuerga, Simancas, Valladolid, Villanueva de los Infantes	**LONGITUD ARPSI (km):**	26,33

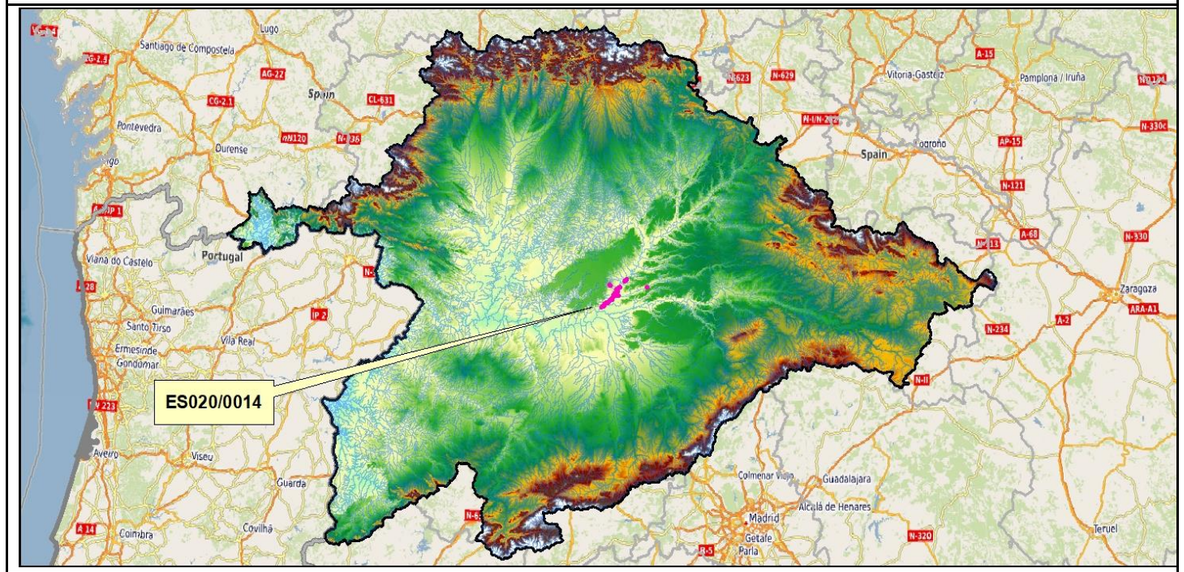

2.- RELACIÓN DE SUBTRAMOS ARPSI

CÓD. SUBTRAMO	CRIT. SELEC.	CAUCE	MUNICIPIOS AFECTADOS	LONGITUD (km)
ES020/0014_06-1800003-04	Histórico	Río Pisuerga	Cabezón de Pisuerga	2,54
ES020/0014_06-1800003-05	Histórico	Río Pisuerga	Santovenia de Pisuerga	0,96
ES020/0014_06-1800003-06	Histórico	Río Pisuerga	Valladolid	17,46
ES020/0014_06-1800003-08	Histórico	Río Pisuerga	Simancas	0,49
ES020/0014_06-1800016-01	Histórico	Río Esgueva	Valladolid	3,32
ES020/0014_06-1800016-02	Histórico	Río Esgueva	Villanueva de los Infantes	0,53
ES020/0014_06-1800654-01	Histórico	Arroyo de Pozo Moza	Fuensaldaña	1,03

3.- EPISODIOS HISTÓRICOS DE INUNDACIONES

CÓD. SUBTRAMO	ÚLTIMA INUNDACIÓN*			Nº INUND. HISTÓRICAS*
	FECHA	ORIGEN	EXTENSIÓN	
ES020/0014_06-1800003-04	10/12/2001	Fluvial	Cabezón de Pisuerga	185
ES020/0014_06-1800003-05	10/12/2001	Fluvial	Santovenia de Pisuerga	185
ES020/0014_06-1800003-06	10/12/2001	Fluvial	Valladolid (desde La Overuela hasta Pinar de Simancas)	185
ES020/0014_06-1800003-08	10/12/2001	Fluvial	Simancas	185
ES020/0014_06-1800016-01	10/12/2001	Fluvial	Valladolid	185
ES020/0014_06-1800016-02	05/01/1962	Fluvial	Villanueva de los Infantes	6
ES020/0014_06-1800654-01	10/12/2001	Fluvial	Fuensaldaña	185

*Registros según el Plan de Gestión del Riesgo de Inundación del 2º ciclo

Registros posteriores a la finalización de la EPRI del 2º ciclo: -

4.- CATEGORÍA Y TIPO DE CONSECUENCIAS ADVERSAS

CATEGORÍA	TIPO	
SALUD HUMANA	☒SALUD	☒COMUNIDAD
MEDIO AMBIENTE	☐ÁREAS PROTEGIDAS ☒ECOLÓGICO O QUÍMICO DE LAS AGUAS	☒IMPACTOS AL MEDIO AMBIENTE ☒FUENTES DE CONTAMINACIÓN
PATRIMONIO CULTURAL	☒LUGARES DE INTERÉS CULTURAL	☒PAISAJE
ACTIVIDAD ECONÓMICA	☒RESIDENCIAL ☒INFRAESTRUCTURAS	☒AGRICULTURA, SELVICULTURA Y R. NATURALES ☒SECTORES ECONÓMICOS

ARPSI nº: ES020/0014

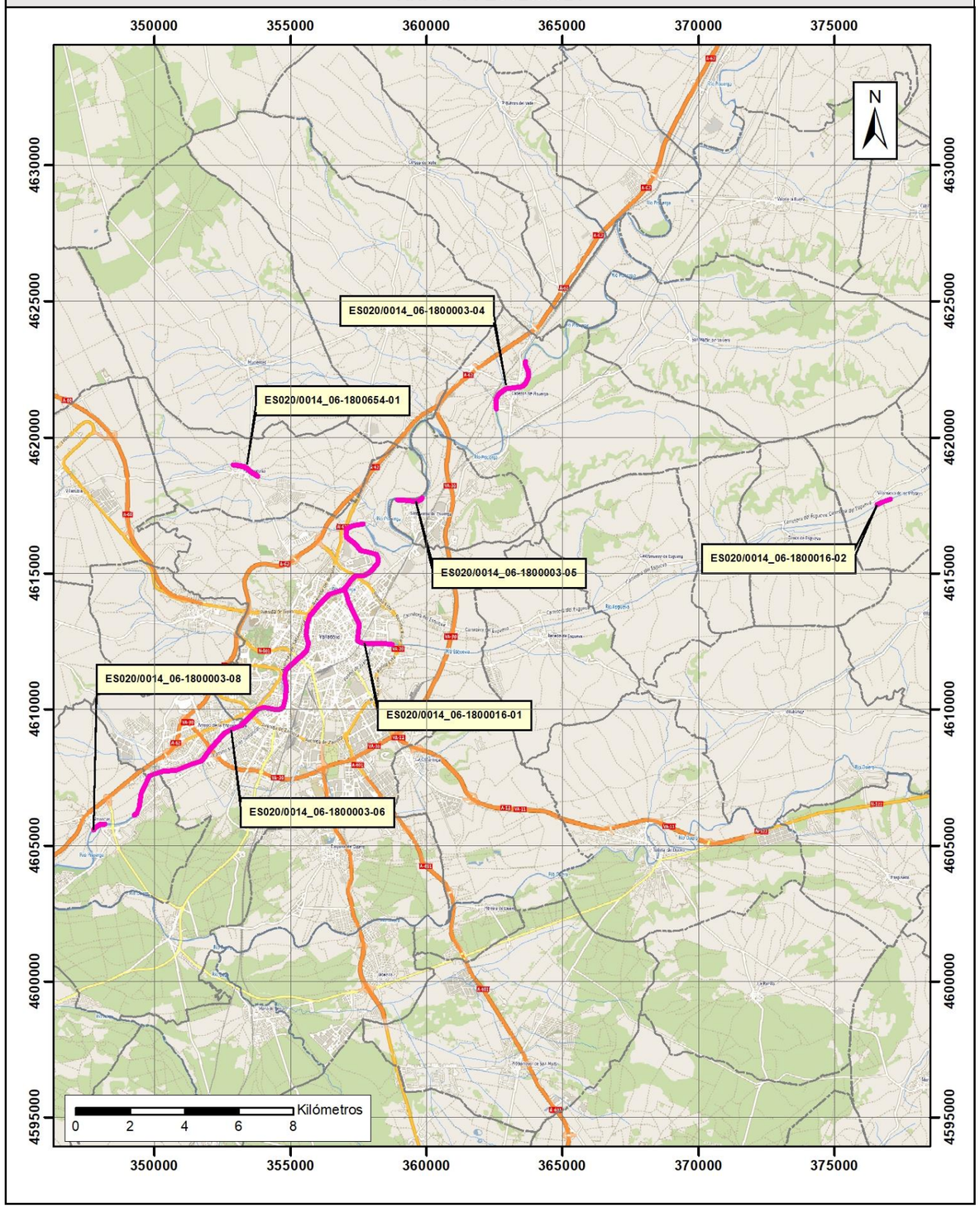

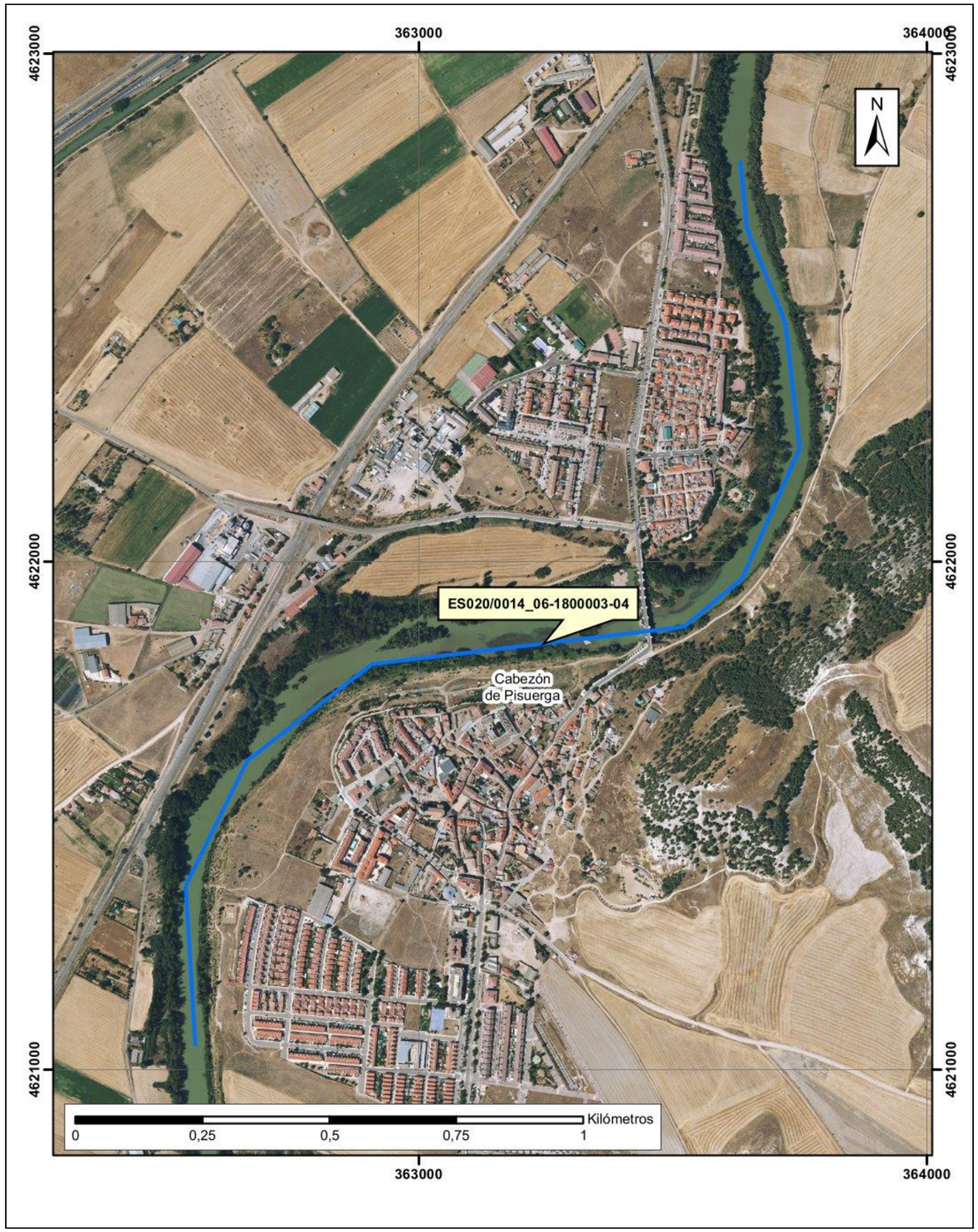

359000
4618000
4617000
N
Valladolid
ES020/0014_06-1800003-05
Santovenia de Pisuerga
Kilómetros
0
0,15
0,3
0,45
0,6

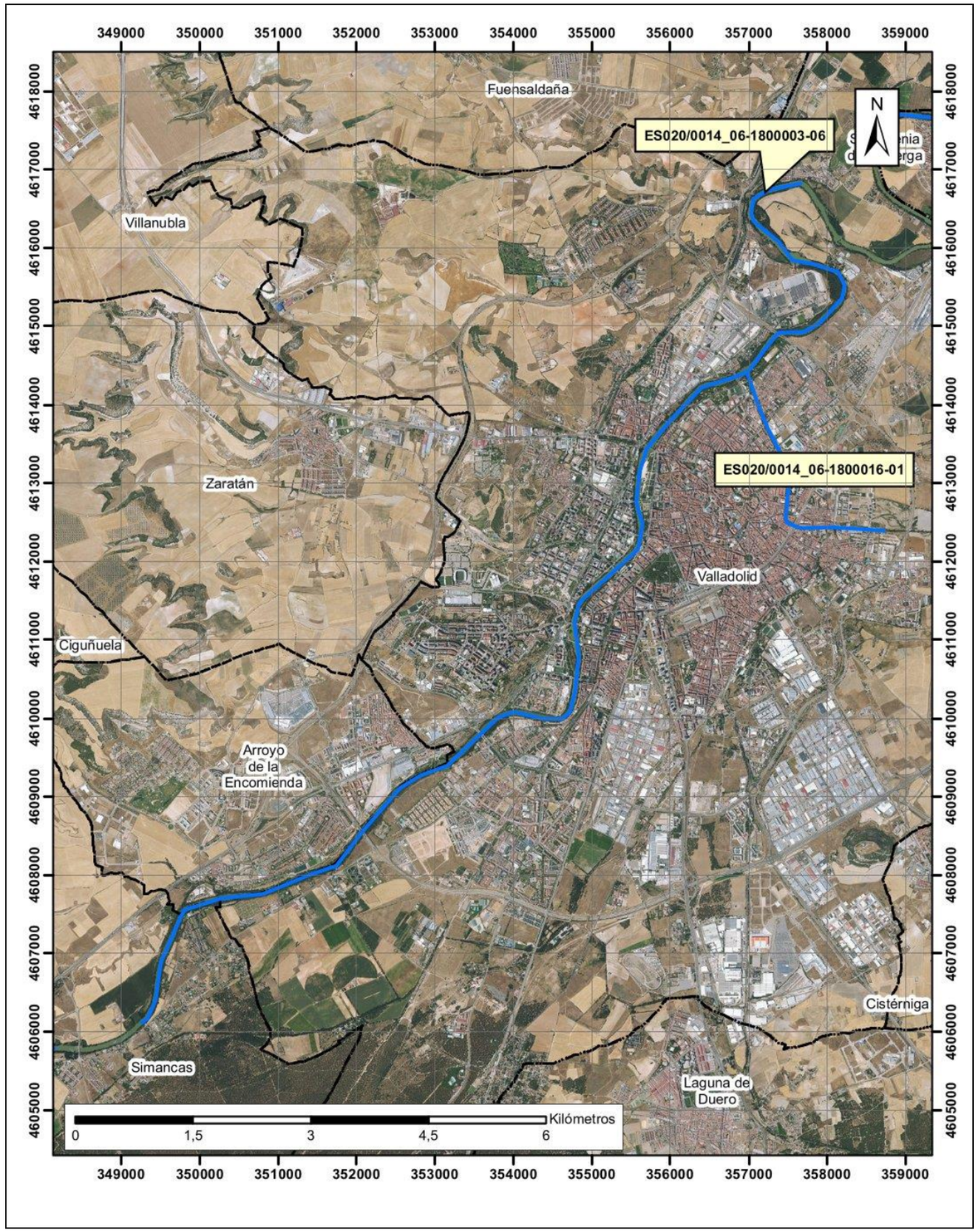
349000
350000
351000
352000
353000
354000
355000
356000
357000
358000
359000
4618000
4617000
4616000
4615000
4614000
4613000
4612000
4611000
4610000
4609000
4608000
4607000
4606000
4605000
N
Fuensaldaña
ES020/0014_06-1800003-06
Villanubla
Zaratán
ES020/0014_06-1800016-01
Valladolid
Ciguñuela
Arroyo de la Encomienda
Cistérniga
Simancas
Laguna de Duero
Kilómetros
0
1,5
3
4,5
6

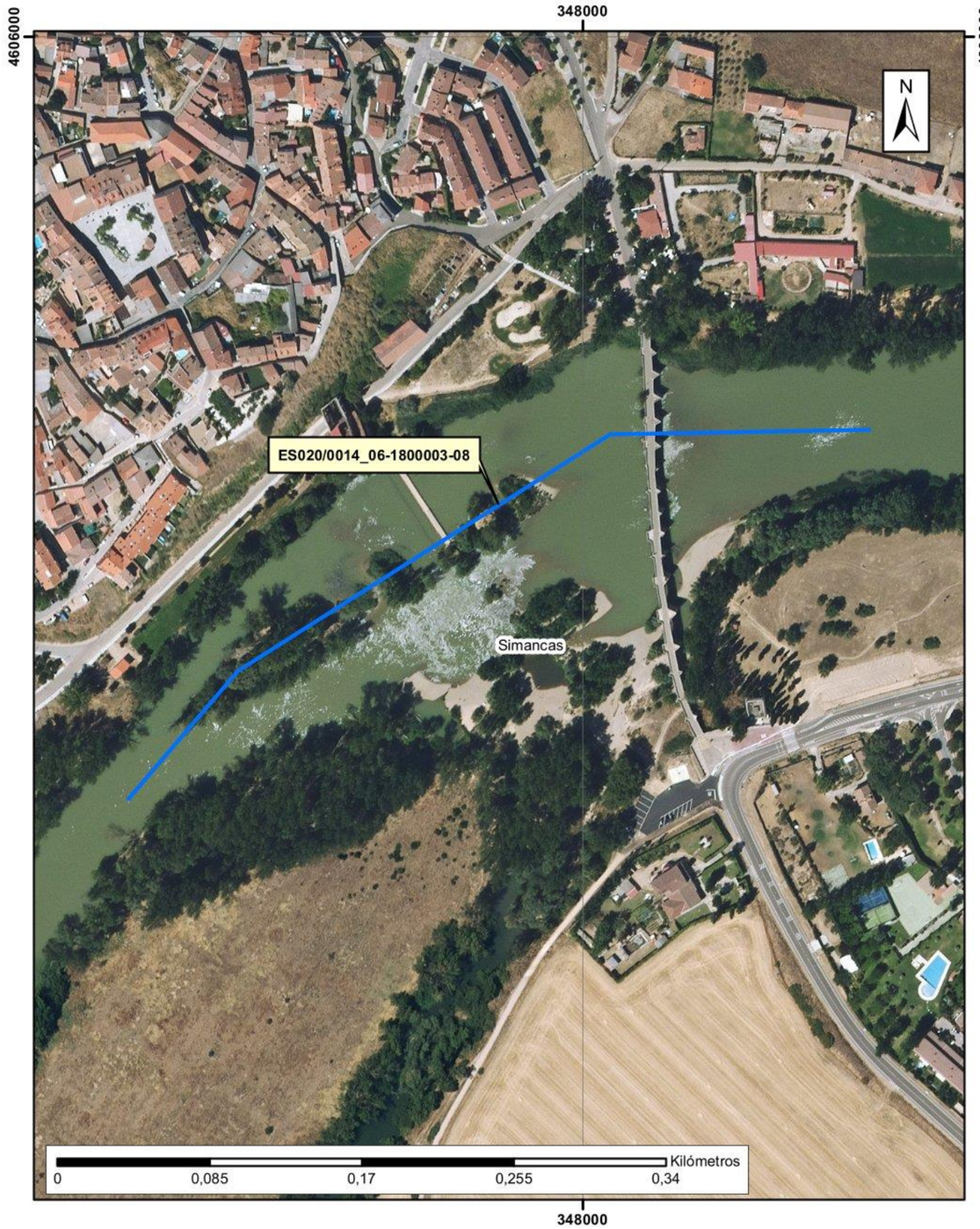
348000
4606000
N
ES020/0014_06-1800003-08
Simancas
Kilómetros
0
0,085
0,17
0,255
0,34

357000
358000
4614000
4613000
N
Valladolid
ES020/0014_06-1800016-01
Kilómetros
0
0,35
0,7
1,05
1,4

377000
4618000
4618000
N
ES020/0014_06-1800016-02
Villanueva de los Infantes
Kilómetros
0
0,1
0,2
0,3
0,4
377000

353000
4619000
4619000
N
ES020/0014_06-1800654-01
Fuensaldaña
Kilómetros
0
0,15
0,3
0,45
0,6
353000

ARPSI nº: ES020/0015

1.- LOCALIZACIÓN

ESTADO:	ES - ESPAÑA	**NOMBRE ARPSI:**	Duero Medio-Duratón
DEMARCACIÓN:	020 - DUERO	**NOMBRE CUENCA:**	Riaza - Duratón
COMUNIDAD AUTÓNOMA:	Castilla y León	**CAUCE PRINCIPAL:**	Ríos Duero y Duratón
MUNICIPIOS AFECTADOS:	Peñafiel, Simancas, Tudela de Duero, Valladolid	**LONGITUD ARPSI (km):**	15,28

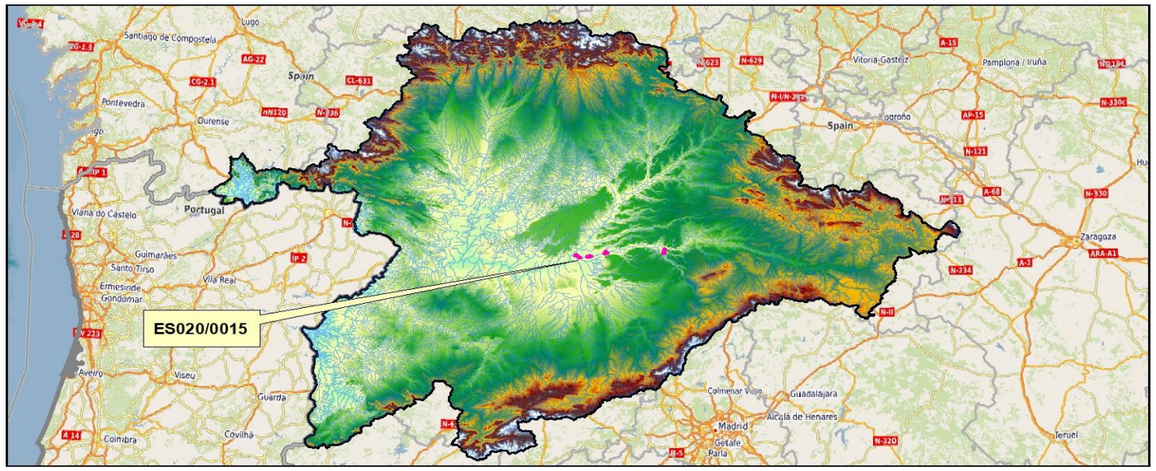

2.- RELACIÓN DE SUBTRAMOS ARPSI

CÓD. SUBTRAMO	CRIT. SELEC.	CAUCE	MUNICIPIOS AFECTADOS	LONGITUD (km)
ES020/0015_09-1800001-01	Histórico	Río Duero	Tudela de Duero	4,99
ES020/0015_09-1800001-02	Potencial	Río Duero	Simancas, Valladolid	0,90
ES020/0015_09-1800001-03	**Histórico/Potencial**	**Río Duero**	**Boecillo y Laguna de Duero**	**2,99**
ES020/0015_09-1800001-04	**Histórico/Potencial**	**Río Duero**	**Valladolid**	**1,67**
ES020/0015_09-1800017-01	Histórico	Río Duratón	Peñafiel	4,73

3.- EPISODIOS HISTÓRICOS DE INUNDACIONES

CÓD. SUBTRAMO	ÚLTIMA INUNDACIÓN*			Nº INUND. HISTÓRICAS*
	FECHA	ORIGEN	EXTENSIÓN	
ES020/0015_09-1800001-01	28/07/2001	Fluvial	Tudela de Duero	20
ES020/0015_09-1800001-02	28/07/2001	Fluvial	Ribera de Duero	20
ES020/0015_09-1800001-03	**29/05/2023**	**Fluvial**	**Boecillo y Laguna de Duero**	**2**
ES020/0015_09-1800001-04	**17/09/2019**	**Fluvial**	**Puente Duero**	**1**
ES020/0015_09-1800017-01	28/07/2001	Fluvial	Peñafiel	20

*Registros según el Plan de Gestión del Riesgo de Inundación del 2º ciclo

Registros posteriores a la finalización de la EPRI del 2º ciclo: 17/09/2019: Una fuerte tormenta provocó inundaciones en Valladolid.
29/05/2023: Inundaciones en Laguna de Duero por una fuerte tormenta.

4.- CATEGORÍA Y TIPO DE CONSECUENCIAS ADVERSAS

CATEGORÍA	TIPO	
SALUD HUMANA	☒SALUD	☒COMUNIDAD
MEDIO AMBIENTE	☐ÁREAS PROTEGIDAS ☒ECOLÓGICO O QUÍMICO DE LAS AGUAS	☒IMPACTOS AL MEDIO AMBIENTE ☒FUENTES DE CONTAMINACIÓN
PATRIMONIO CULTURAL	☒LUGARES DE INTERÉS CULTURAL	☒PAISAJE
ACTIVIDAD ECONÓMICA	☒RESIDENCIAL ☒INFRAESTRUCTURAS	☒AGRICULTURA, SELVICULTURA Y R. NATURALES ☒SECTORES ECONÓMICOS

ARPSI nº: ES020/0015

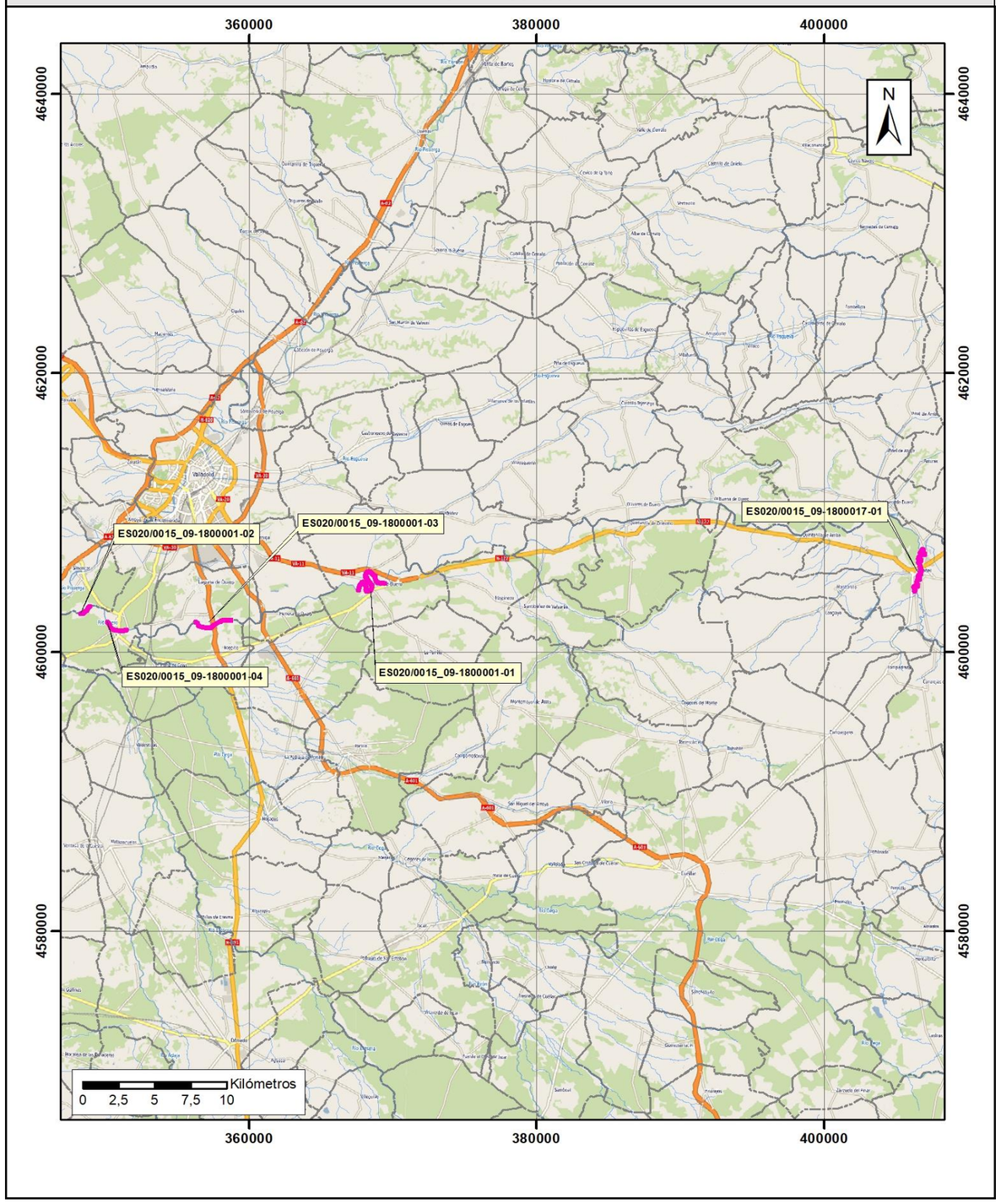

368000
369000
4606000
4605000
4604000
N
ES020/0015_09-1800001-01
Tudela de Duero
Kilómetros
0
0,35
0,7
1,05
1,4

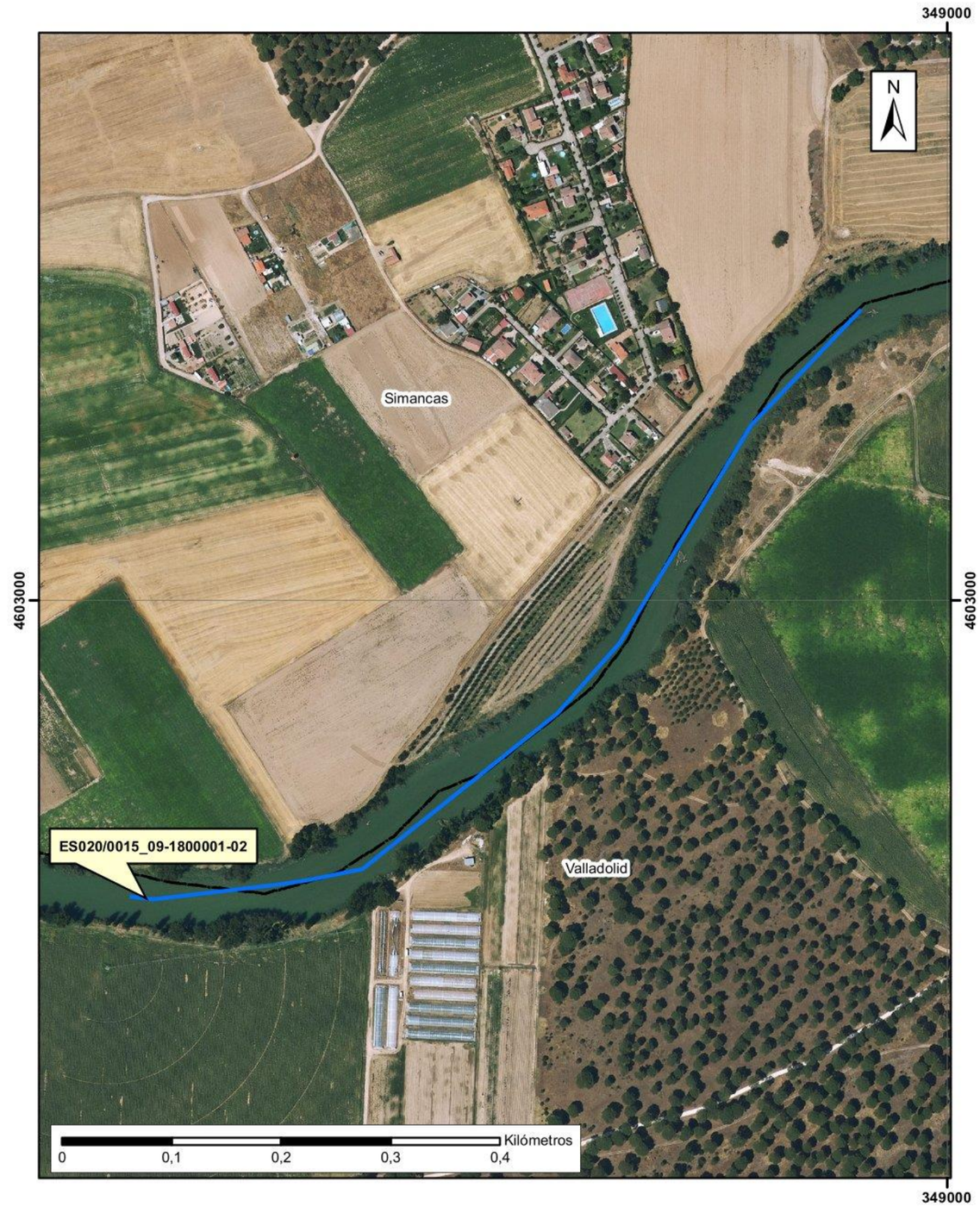
349000
4603000
N
Simancas
ES020/0015_09-1800001-02
Valladolid
Kilómetros
0
0,1
0,2
0,3
0,4

356000
357000
358000
359000
4604000
4603000
4602000
4601000
4600000
N
Laguna de Duero
ES020/0015_09-1800001-03
Boecillo
Kilómetros
0
0,5
1
1,5
2

350000
351000
4602000
4601000
N
Valladolid
ES020/0015_09-1800001-04
Kilómetros
0
0,25
0,5
0,75
1

406000
407000
408000
4607000
4606000
4605000
4604000
N
Peñafiel
ES020/0015_09-1800017-01
Kilómetros
0
0,5
1
1,5
2

ARPSI nº: ES020/0016

1.- LOCALIZACIÓN

ESTADO:	ES - ESPAÑA	**NOMBRE ARPSI:**	Pisuerga Medio
DEMARCACIÓN:	020 - DUERO	**NOMBRE CUENCA:**	Pisuerga
COMUNIDAD AUTÓNOMA:	Castilla y León	**CAUCE PRINCIPAL:**	Río Pisuerga
MUNICIPIOS AFECTADOS:	Dueñas	**LONGITUD ARPSI (km):**	1,38

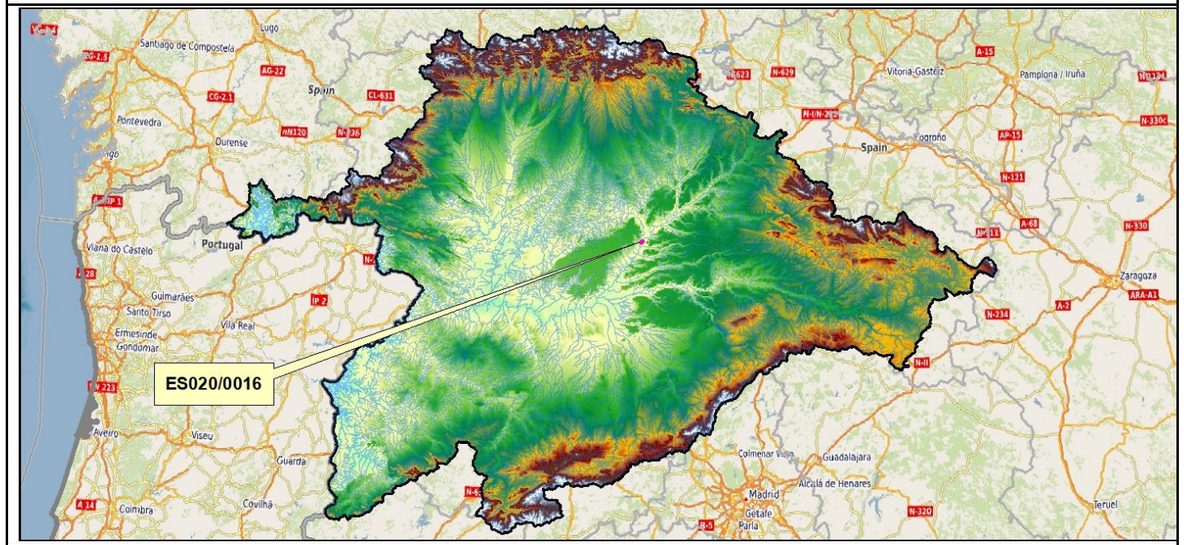

2.- RELACIÓN DE SUBTRAMOS ARPSI

CÓD. SUBTRAMO	CRIT. SELEC.	CAUCE	MUNICIPIOS AFECTADOS	LONGITUD (km)
ES020/0016_06-1800003-03	Histórico	Río Pisuerga	Dueñas	1,38

3.- EPISODIOS HISTÓRICOS DE INUNDACIONES

CÓD. SUBTRAMO	ÚLTIMA INUNDACIÓN*			Nº INUND. HISTÓRICAS*
	FECHA	ORIGEN	EXTENSIÓN	
ES020/0016_06-1800003-03	21/03/2001	Fluvial	Dueñas	14

*Registros según el Plan de Gestión del Riesgo de Inundación del 2º ciclo

Registros posteriores a la finalización de la EPRI del 2º ciclo: -

4.- CATEGORÍA Y TIPO DE CONSECUENCIAS ADVERSAS

CATEGORÍA	TIPO	
SALUD HUMANA	☐SALUD	☐COMUNIDAD
MEDIO AMBIENTE	☐ÁREAS PROTEGIDAS ☒ECOLÓGICO O QUÍMICO DE LAS AGUAS	☐IMPACTOS AL MEDIO AMBIENTE ☐FUENTES DE CONTAMINACIÓN
PATRIMONIO CULTURAL	☒LUGARES DE INTERÉS CULTURAL	☐PAISAJE
ACTIVIDAD ECONÓMICA	☐RESIDENCIAL ☒INFRAESTRUCTURAS	☒AGRICULTURA, SELVICULTURA Y R. NATURALES ☐SECTORES ECONÓMICOS

ARPSI nº: ES020/0016

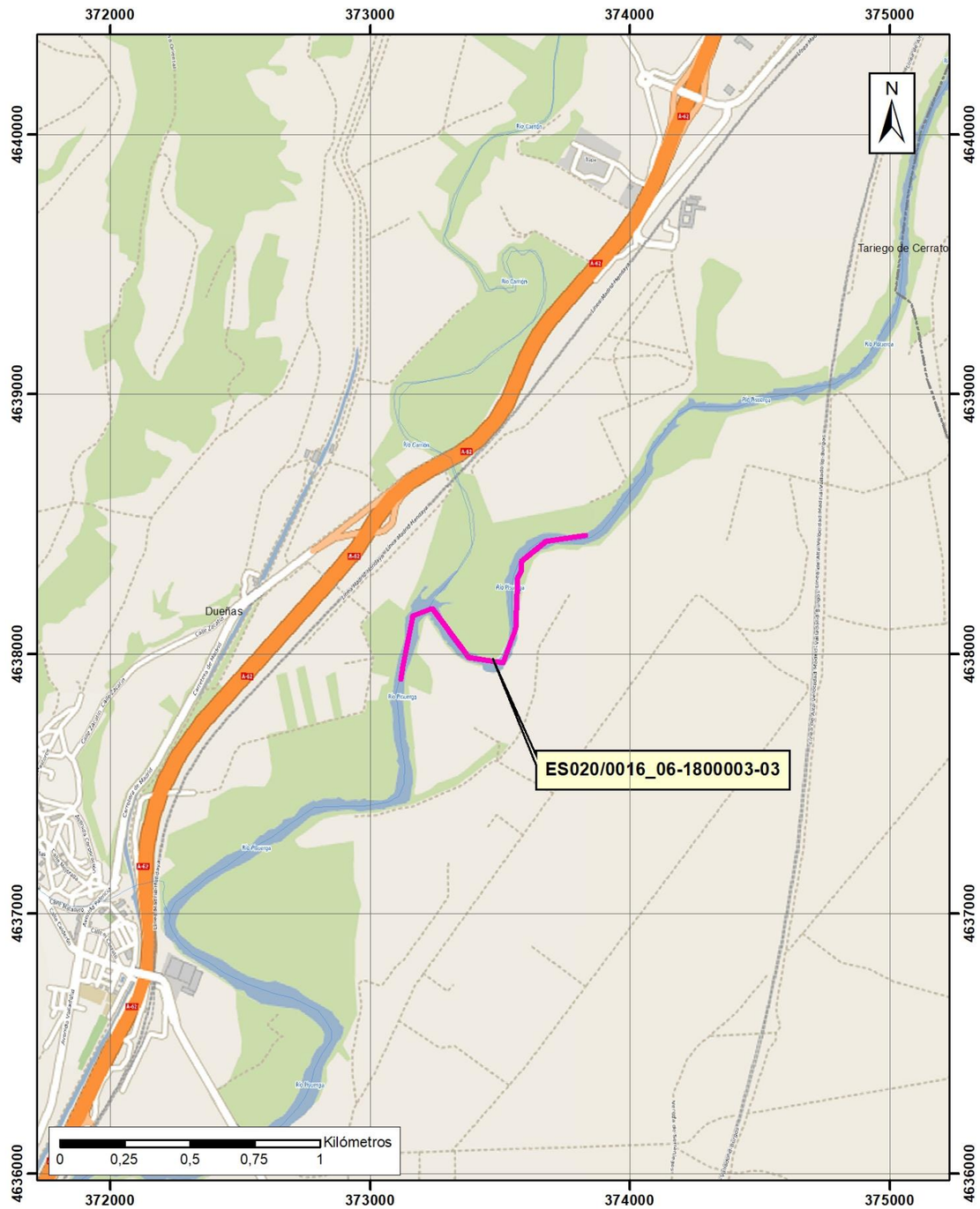

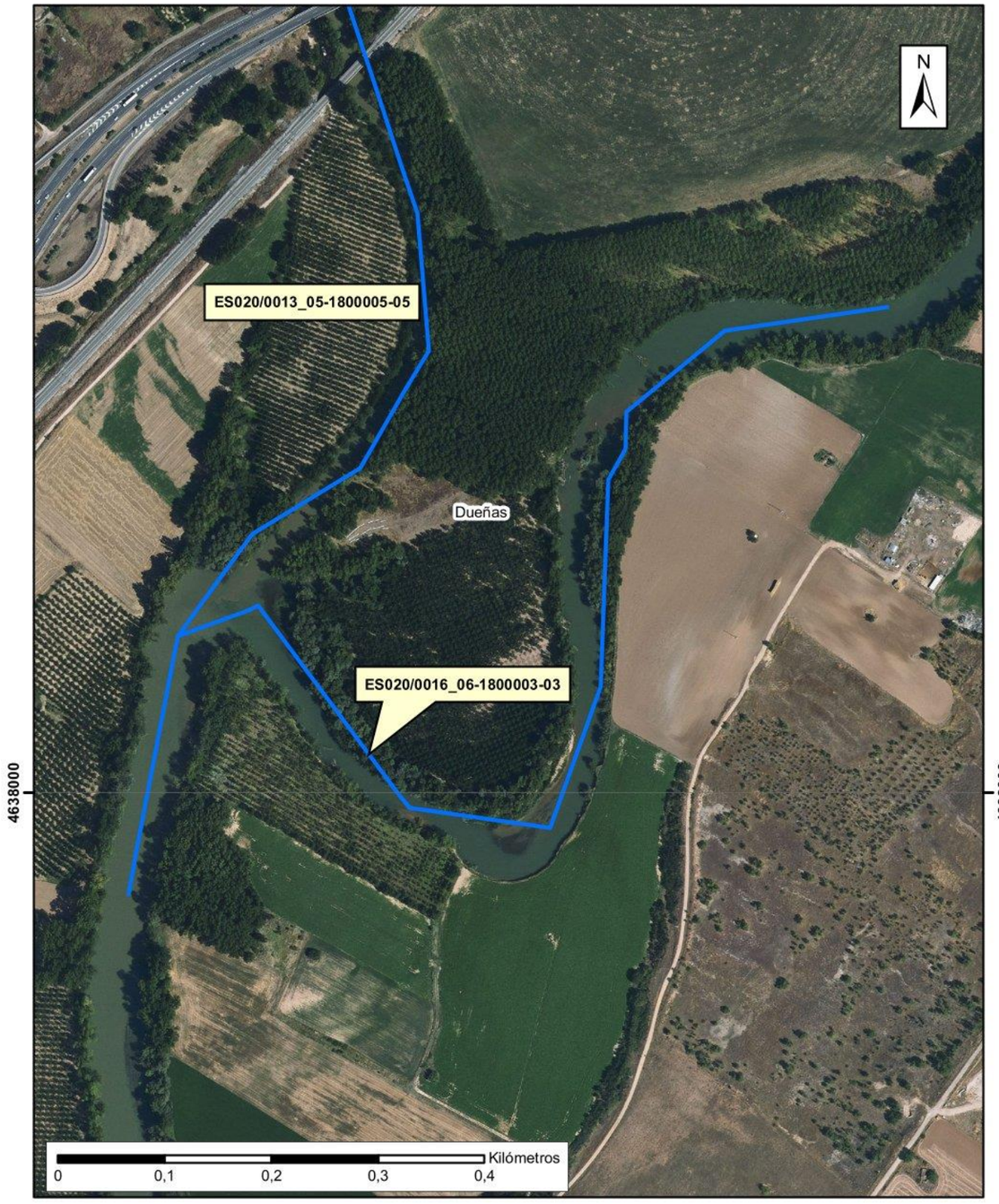
N
ES020/0013_05-1800005-05
Dueñas
ES020/0016_06-1800003-03
4638000
4638000
Kilómetros
0
0,1
0,2
0,3
0,4

ARPSI nº: ES020/0017

1.- LOCALIZACIÓN

ESTADO: ES - ESPAÑA

DEMARCACIÓN: 020 - DUERO

COMUNIDAD AUTÓNOMA: Castilla y León

MUNICIPIOS AFECTADOS: Cervera de Pisuerga, Aguilar de Campoo, Osorno la Mayor, Villadiego, Pedrosa del Príncipe, Pomar de Valdivia, Dehesa de Montejo

NOMBRE ARPSI: Alto Pisuerga

NOMBRE CUENCA: Pisuerga

CAUCE PRINCIPAL: Ríos Pisuerga, Valdavia, Odra, Boedo, Camesa, Brullés, Lucio o de La Hoz y Rivera o Ventanilla

LONGITUD ARPSI (km): 15,41

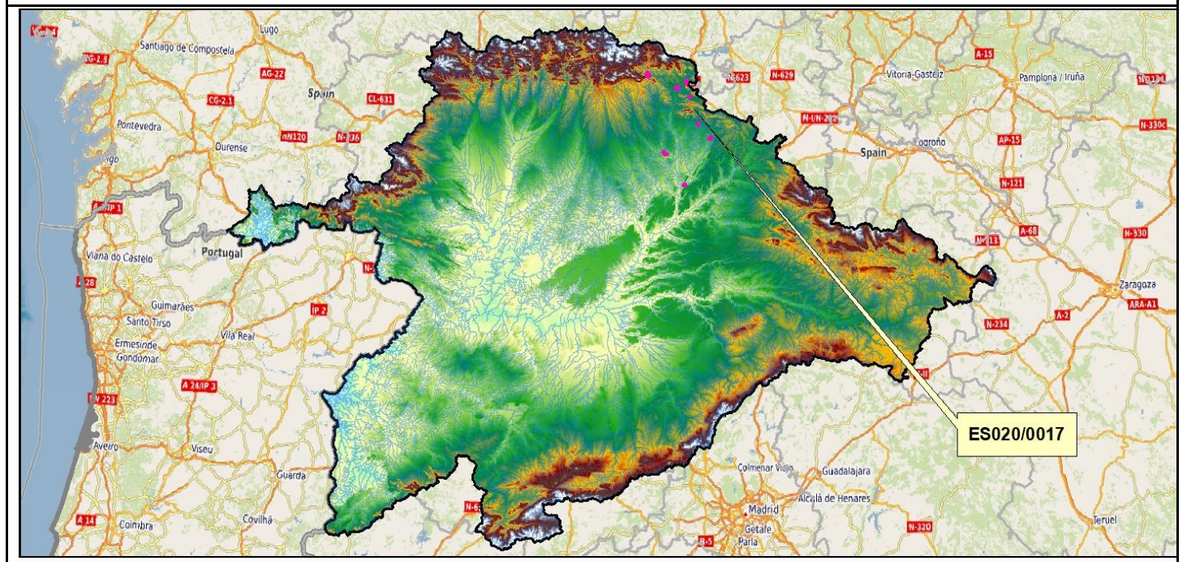

2.- RELACIÓN DE SUBTRAMOS ARPSI

CÓD. SUBTRAMO	CRIT. SELEC.	CAUCE	MUNICIPIOS AFECTADOS	LONGITUD (km)
ES020/0017_06-1800003-01	Histórico	Río Pisuerga	Cervera de Pisuerga	3,03
ES020/0017_06-1800003-02	Histórico	Río Pisuerga	Aguilar de Campoo	2,13
ES020/0017_06-1800028-01	Histórico	Río Valdavia	Osorno la Mayor	1,39
ES020/0017_06-1800036-01	Potencial	Río Odra	Villadiego	0,45
ES020/0017_06-1800036-02	Histórico	Río Odra	Pedrosa del Príncipe	0,85
ES020/0017_06-1800043-01	Histórico	Río Boedo	Osorno la Mayor	2,21
ES020/0017_06-1800076-01	Potencial	Río Camesa	Aguilar de Campoo	0,51
ES020/0017_06-1800076-02	Potencial	Río Camesa	Pomar de Valdivia	0,46
ES020/0017_06-1800093-01	Histórico	Río Brullés	Pomar de Valdivia	1,60
ES020/0017_06-1800248-01	Potencial	Río Lucio o de La Hoz	Aguilar de Campoo	0,60
ES020/0017_06-1800381-01	Histórico	Río Rivera o Ventanilla	Cervera de Pisuerga, Dehesa de Montejo	2,18

3.- EPISODIOS HISTÓRICOS DE INUNDACIONES

CÓD. SUBTRAMO	ÚLTIMA INUNDACIÓN*			Nº INUND. HISTÓRICAS*
	FECHA	ORIGEN	EXTENSIÓN	
ES020/0017_06-1800003-01	10/12/2001	Fluvial	Cervera de Pisuerga	39
ES020/0017_06-1800003-02	10/12/2001	Fluvial	Aguilar de Campoo	39
ES020/0017_06-1800028-01	10/12/2001	Fluvial	Osorno	39
ES020/0017_06-1800036-01	10/12/2001	Fluvial	Villavedón	39
ES020/0017_06-1800036-02	10/12/2001	Fluvial	Pedrosa del Príncipe	39
ES020/0017_06-1800043-01	10/12/2001	Fluvial	Osorno	39
ES020/0017_06-1800076-01	10/12/2001	Fluvial	Canduela	39
ES020/0017_06-1800076-02	10/12/2001	Fluvial	Quintanilla de las Torres	39
ES020/0017_06-1800093-01	10/12/2001	Fluvial	Villadiego	39
ES020/0017_06-1800248-01	10/12/2001	Fluvial	Puentetoma	39
ES020/0017_06-1800381-01	10/12/2001	Fluvial	Cervera de Pisuerga	39

*Registros según el Plan de Gestión del Riesgo de Inundación del 2º ciclo

Registros posteriores a la finalización de la EPRI del 2º ciclo: -

4.- CATEGORÍA Y TIPO DE CONSECUENCIAS ADVERSAS

CATEGORÍA	TIPO	
SALUD HUMANA	☒SALUD	☒COMUNIDAD
MEDIO AMBIENTE	☒ÁREAS PROTEGIDAS ☒ECOLÓGICO O QUÍMICO DE LAS AGUAS	☒IMPACTOS AL MEDIO AMBIENTE ☒FUENTES DE CONTAMINACIÓN
PATRIMONIO CULTURAL	☒LUGARES DE INTERÉS CULTURAL	☒PAISAJE
ACTIVIDAD ECONÓMICA	☒RESIDENCIAL ☒INFRAESTRUCTURAS	☒AGRICULTURA, SELVICULTURA Y R. NATURALES ☒SECTORES ECONÓMICOS

ARPSI nº: ES020/0017

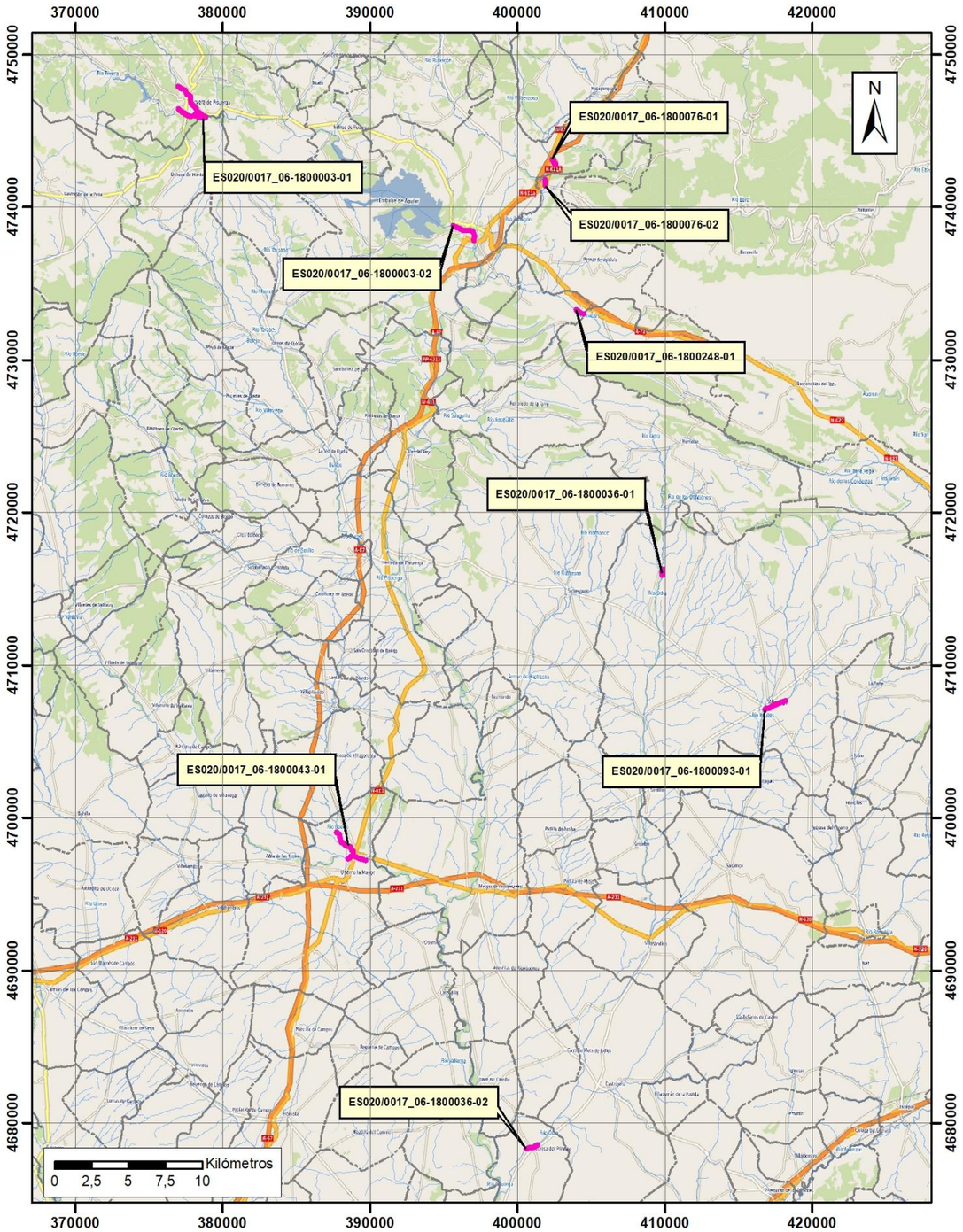

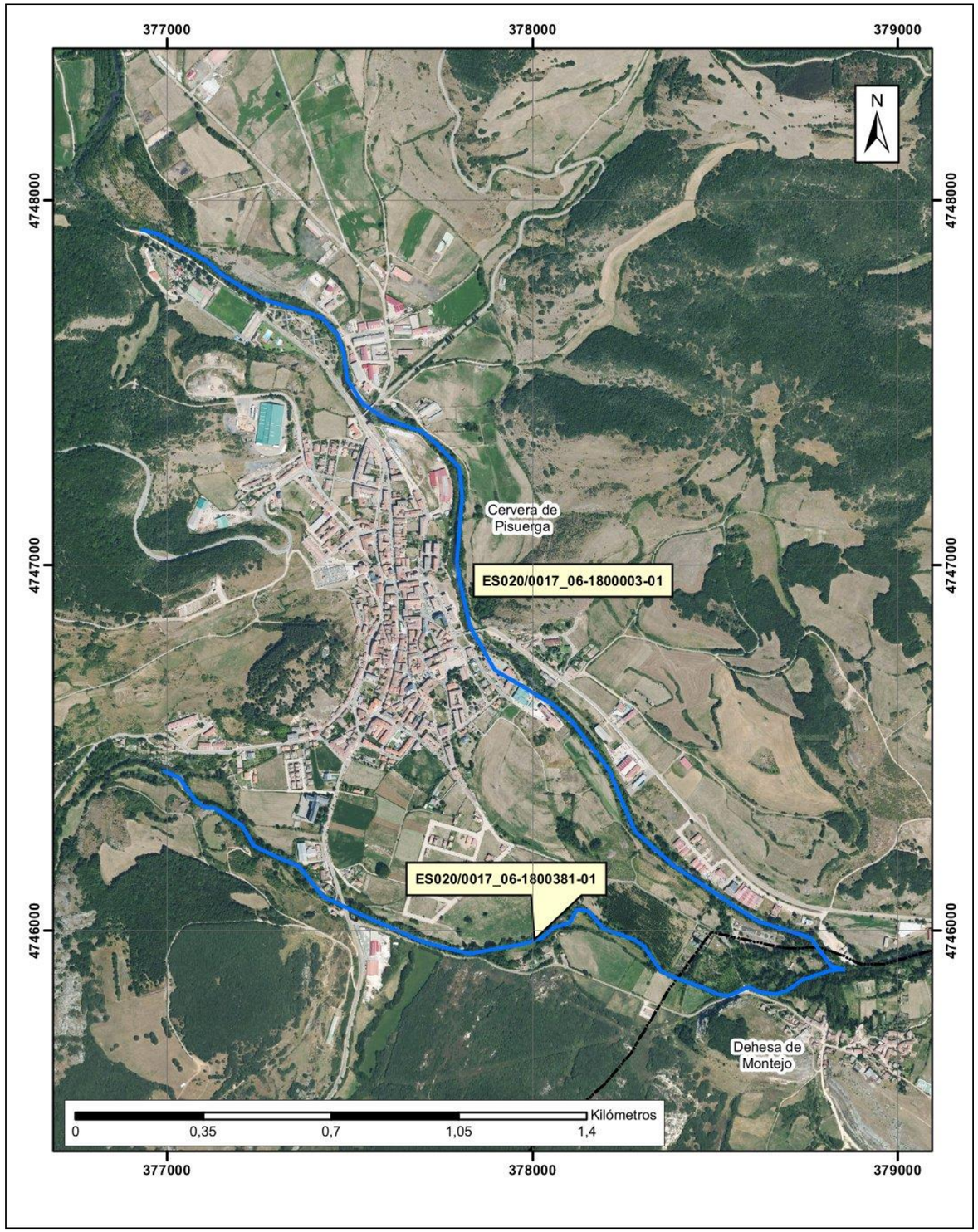

396000
397000
4739000
4738000
N
ES020/0017_06-1800003-02
Aguilar
de Campoo
Kilómetros
0
0,3
0,6
0,9
1,2

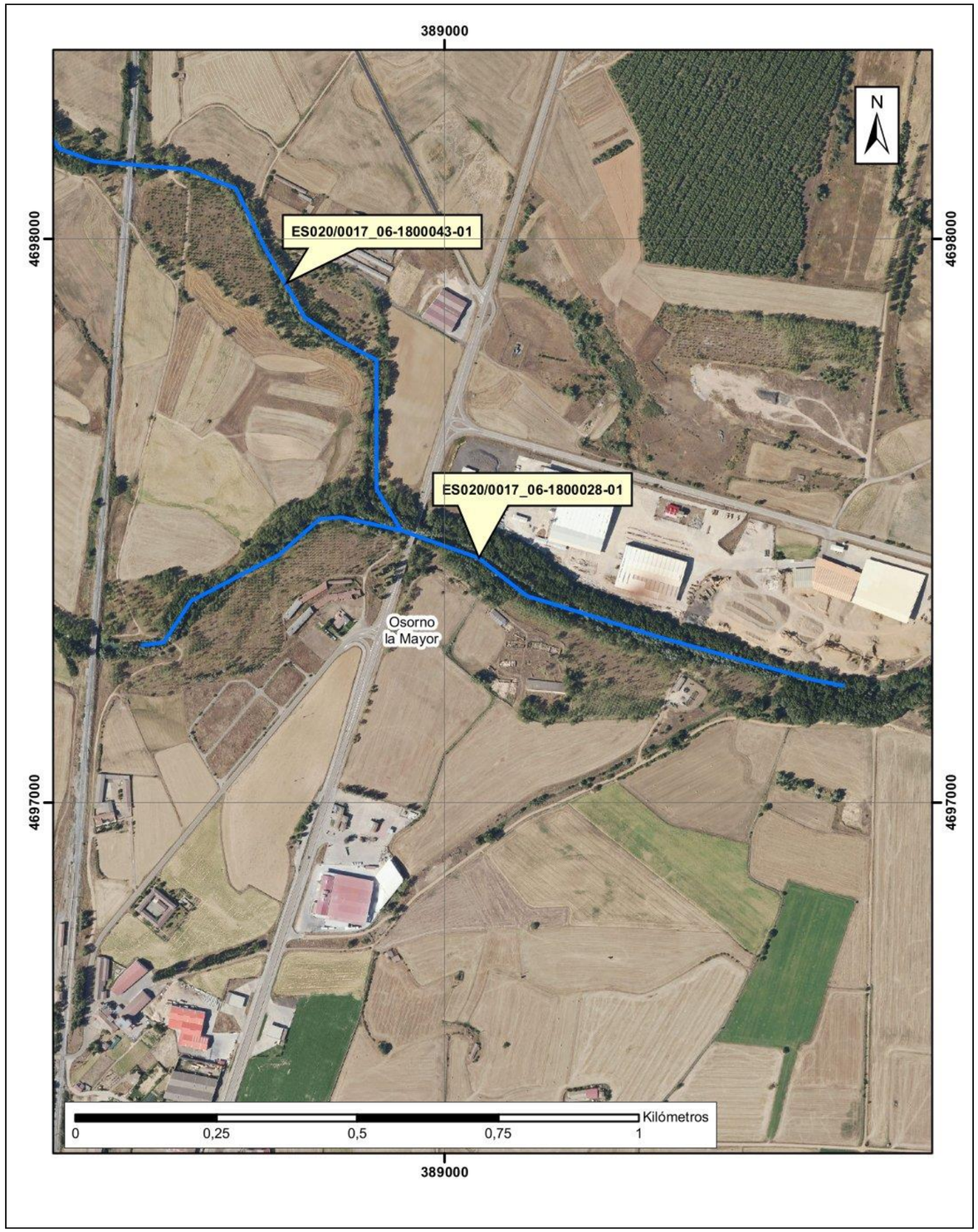
389000
4698000
4697000
N
ES020/0017_06-1800043-01
ES020/0017_06-1800028-01
Osorno
la Mayor
Kilómetros
0
0,25
0,5
0,75
1

410000
N
ES020/0017_06-1800036-01
Villadiego
4716000
Kilómetros
0
0,065
0,13
0,195
0,26
410000

401000
4679000
N
Pedrosa del Príncipe
ES020/0017_06-1800036-02
4678000
Kilómetros
0
0,15
0,3
0,45
0,6
401000

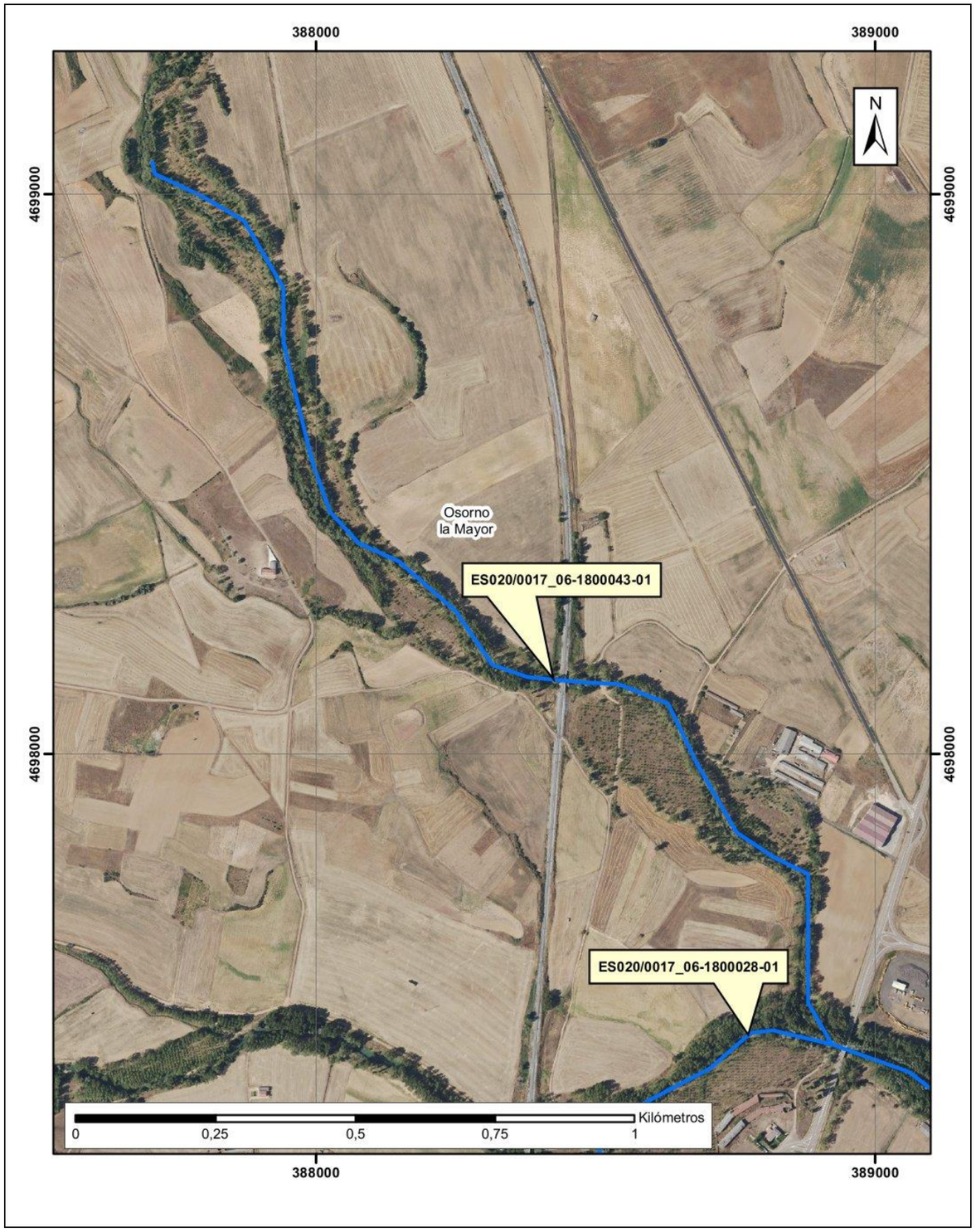
388000
389000
4699000
4698000
N
Osorno
la Mayor
ES020/0017_06-1800043-01
ES020/0017_06-1800028-01
0
0,25
0,5
0,75
1
Kilómetros

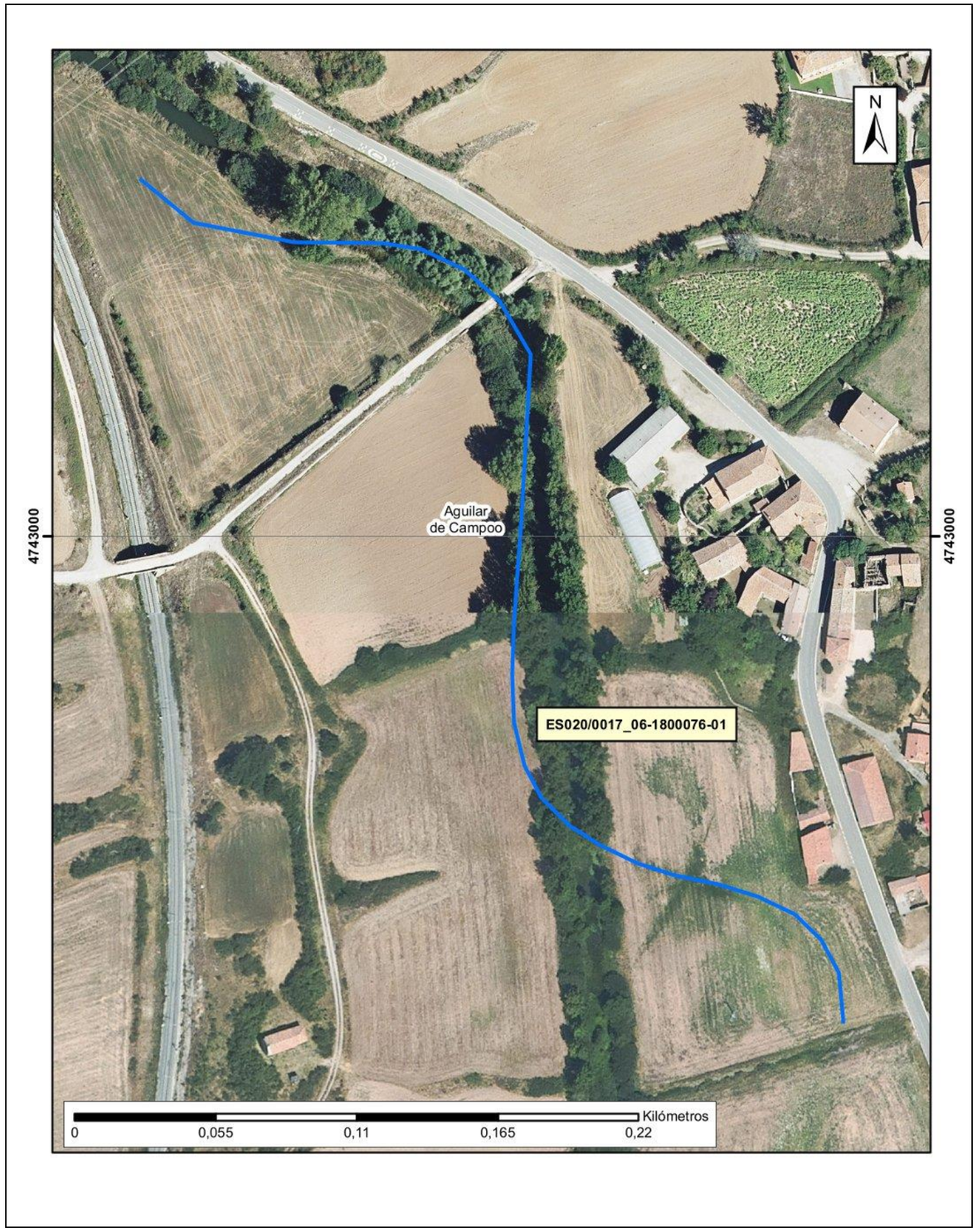
4743000
N
Aguilar
de Campoo
ES020/0017_06-1800076-01
0
0,055
0,11
0,165
0,22
Kilómetros

402000
N
Pomar de Valdivia
ES020/0017_06-1800076-02
Kilómetros
0
0,07
0,14
0,21
0,28
402000

417000
418000
4708000
4707000
N
ES020/0017_06-1800093-01
Villadiego
Kilómetros
0
0,25
0,5
0,75
1
417000
418000

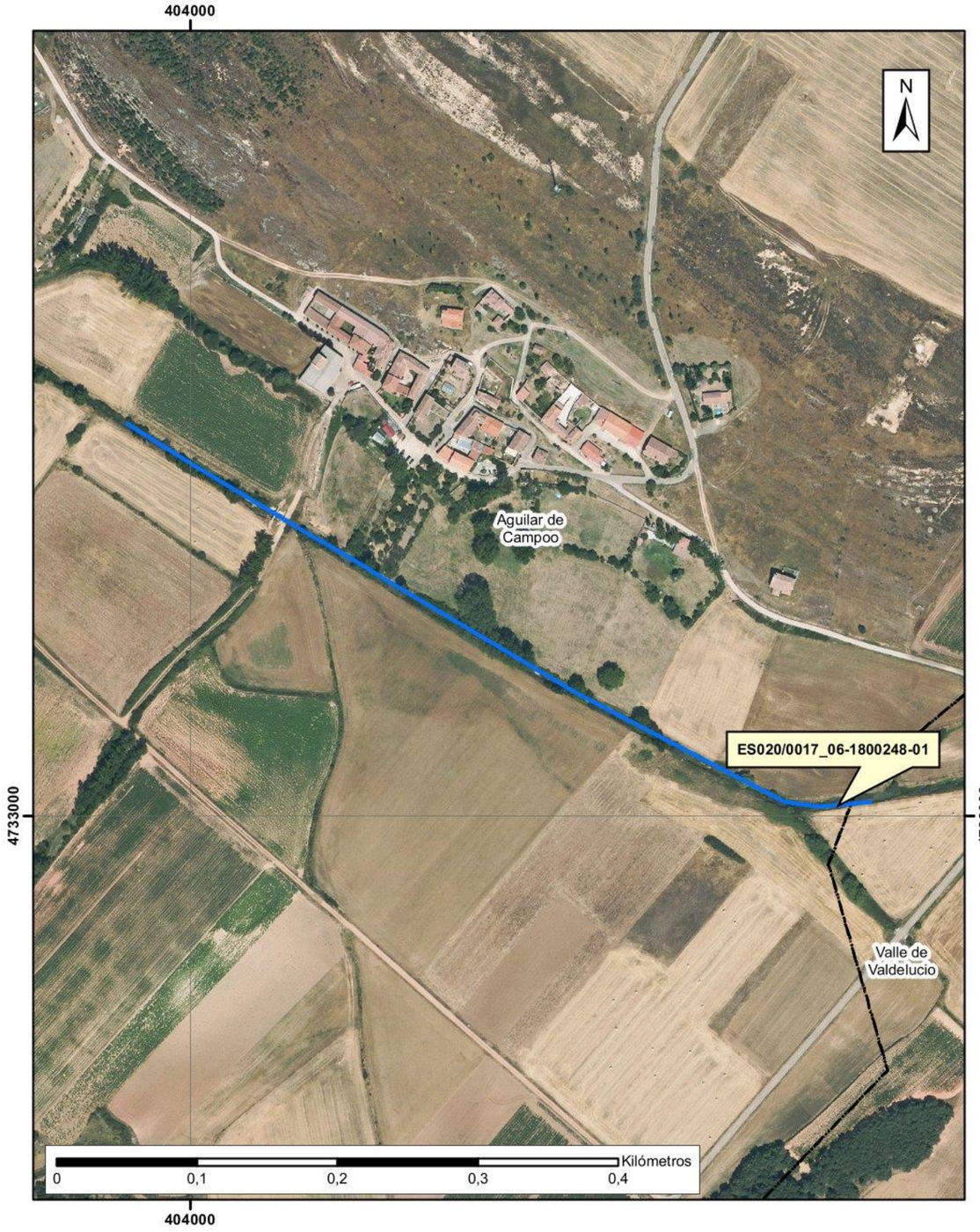
404000
4733000
N
Aguilar de Campoo
ES020/0017_06-1800248-01
Valle de Valdelucio
0
0,1
0,2
0,3
0,4
Kilómetros

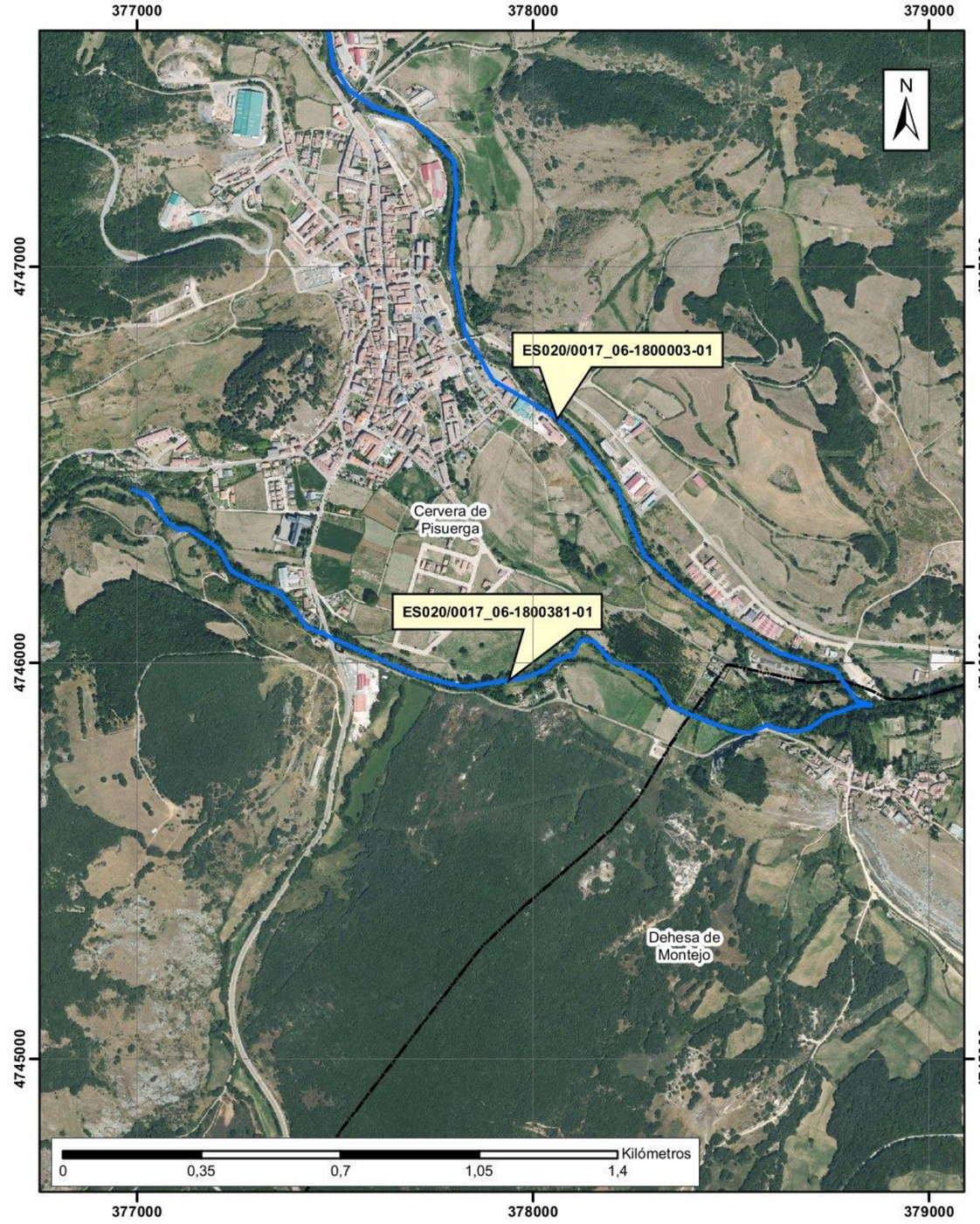
377000
378000
379000
4747000
4746000
4745000
N
ES020/0017_06-1800003-01
Cervera de Pisuerga
ES020/0017_06-1800381-01
Dehesa de Montejo
0
0,35
0,7
1,05
1,4
Kilómetros

ARPSI nº: ES020/0018

1.- LOCALIZACIÓN

ESTADO: ES - ESPAÑA

DEMARCACIÓN: 020 - DUERO

COMUNIDAD AUTÓNOMA: Castilla y León

MUNICIPIOS AFECTADOS: Castrillo del Val, Cardeñajimeno, Burgos, Huérmeces, Tardajos, Merindad de Río Ubierna, Quintanilla Vivar, Saldaña de Burgos, Modúbar de la Emparedada, Revillarruz, Sarracín

NOMBRE ARPSI: Arlanzón

NOMBRE CUENCA: Arlanza

CAUCE PRINCIPAL: Ríos Arlanzón, Úrbel, Ubierna, de Los Ausines y Vena

LONGITUD ARPSI (km): 32,85

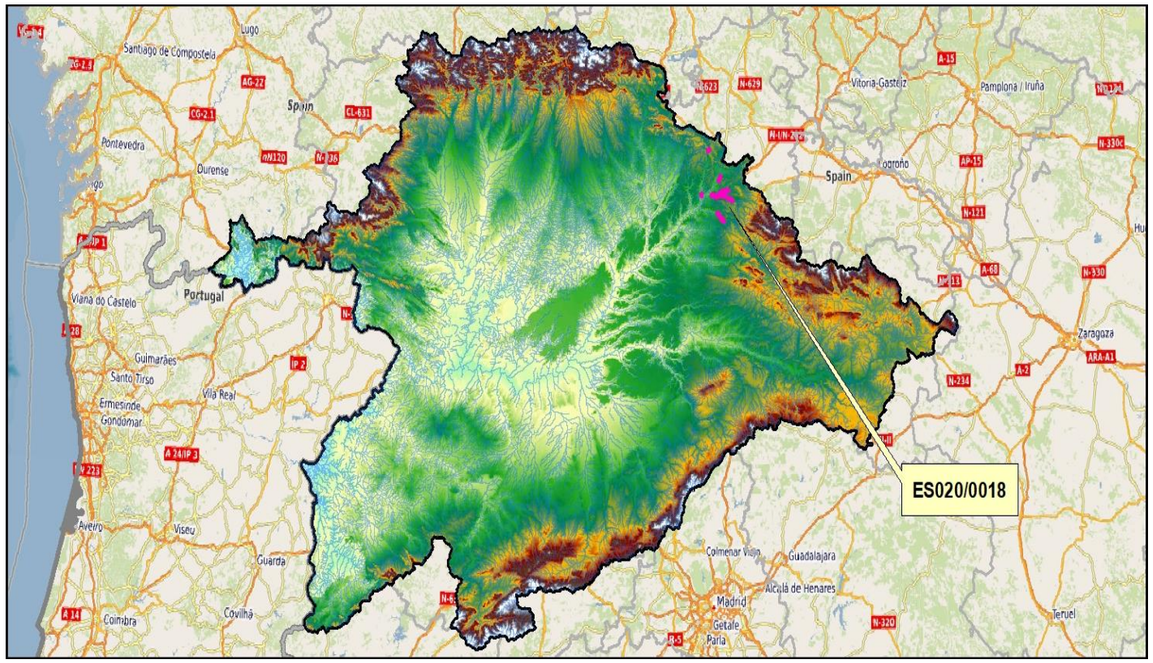

2.- RELACIÓN DE SUBTRAMOS ARPSI

CÓD. SUBTRAMO	CRIT. SELEC.	CAUCE	MUNICIPIOS AFECTADOS	LONGITUD (km)
ES020/0018_07-1800010-01	Potencial	Río Arlanzón	Castrillo del Val, Cardeñajimeno	3,77
ES020/0018_07-1800010-02	Histórico	Río Arlanzón	Burgos	9,36
ES020/0018_07-1800048-01	Histórico	Río Úrbel	Huérmeces	1,14
ES020/0018_07-1800048-02	Histórico	Río Úrbel	Tardajos	0,80
ES020/0018_07-1800067-01	Potencial	Río Ubierna	Merindad de Río Ubierna	1,30
ES020/0018_07-1800067-02	Histórico	Río Ubierna	Quintanilla Vivar	0,61
ES020/0018_07-1800108-01	Histórico	Río de Los Ausines	Saldaña de Burgos, Modúbar de la Emparedada, Revillarruz, Sarracín	7,17
ES020/0018_07-1800092-01	**Histórico/Potencial**	**Río Vena**	**Burgos**	**8,70**

3.- EPISODIOS HISTÓRICOS DE INUNDACIONES

CÓD. SUBTRAMO	ÚLTIMA INUNDACIÓN*			Nº INUND. HISTÓRICAS*
	FECHA	ORIGEN	EXTENSIÓN	
ES020/0018_07-1800010-01	10/12/2001	Fluvial	San Medel	28
ES020/0018_07-1800010-02	10/12/2001	Fluvial	Burgos	28
ES020/0018_07-1800048-01	26/01/2001	Fluvial	Entre Montorio y Huérmeces	2
ES020/0018_07-1800048-02	10/12/2001	Fluvial	Tardajos	28
ES020/0018_07-1800067-01	10/12/2001	Fluvial	Sotopalacios	28
ES020/0018_07-1800067-02	10/12/2001	Fluvial	Quintanilla-Vivar	28
ES020/0018_07-1800108-01	10/12/2001	Fluvial	Desde Sarracín hasta Revillarruz	28
ES020/0018_07-1800092-01	**28/05/2021**	**Fluvial**	**Burgos**	**2**

*Registros según el Plan de Gestión del Riesgo de Inundación del 2º ciclo

Registros posteriores a la finalización de la EPRI del 2º ciclo: 28/05/2021: Inundaciones en Burgos por una intensa tromba de agua.

4.- CATEGORÍA Y TIPO DE CONSECUENCIAS ADVERSAS

CATEGORÍA	TIPO	
SALUD HUMANA	☒SALUD	☒COMUNIDAD
MEDIO AMBIENTE	☐ÁREAS PROTEGIDAS ☒ECOLÓGICO O QUÍMICO DE LAS AGUAS	☒IMPACTOS AL MEDIO AMBIENTE ☒FUENTES DE CONTAMINACIÓN
PATRIMONIO CULTURAL	☒LUGARES DE INTERÉS CULTURAL	☒PAISAJE
ACTIVIDAD ECONÓMICA	☒RESIDENCIAL ☒INFRAESTRUCTURAS	☒AGRICULTURA, SELVICULTURA Y R. NATURALES ☒SECTORES ECONÓMICOS

ARPSI nº: ES020/0018

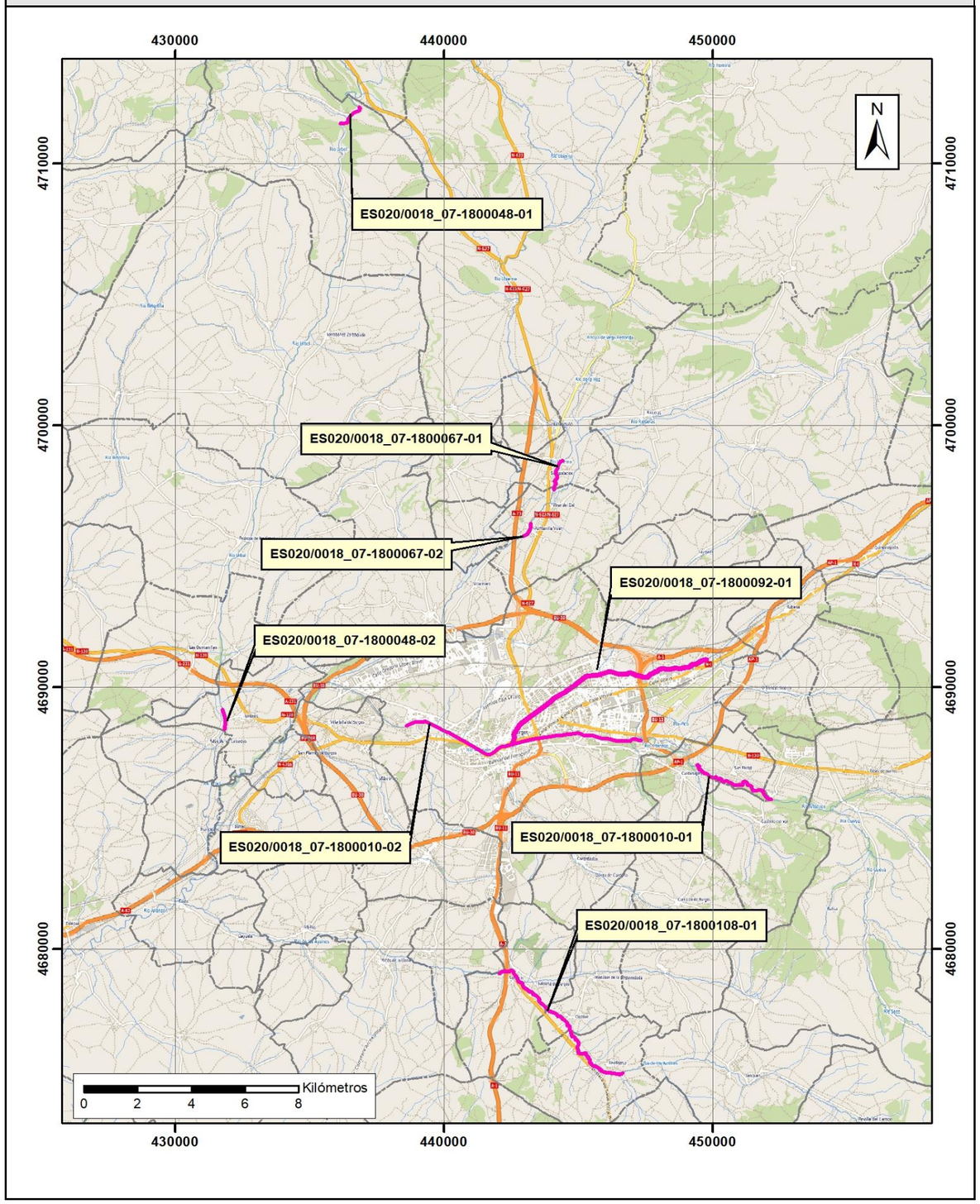

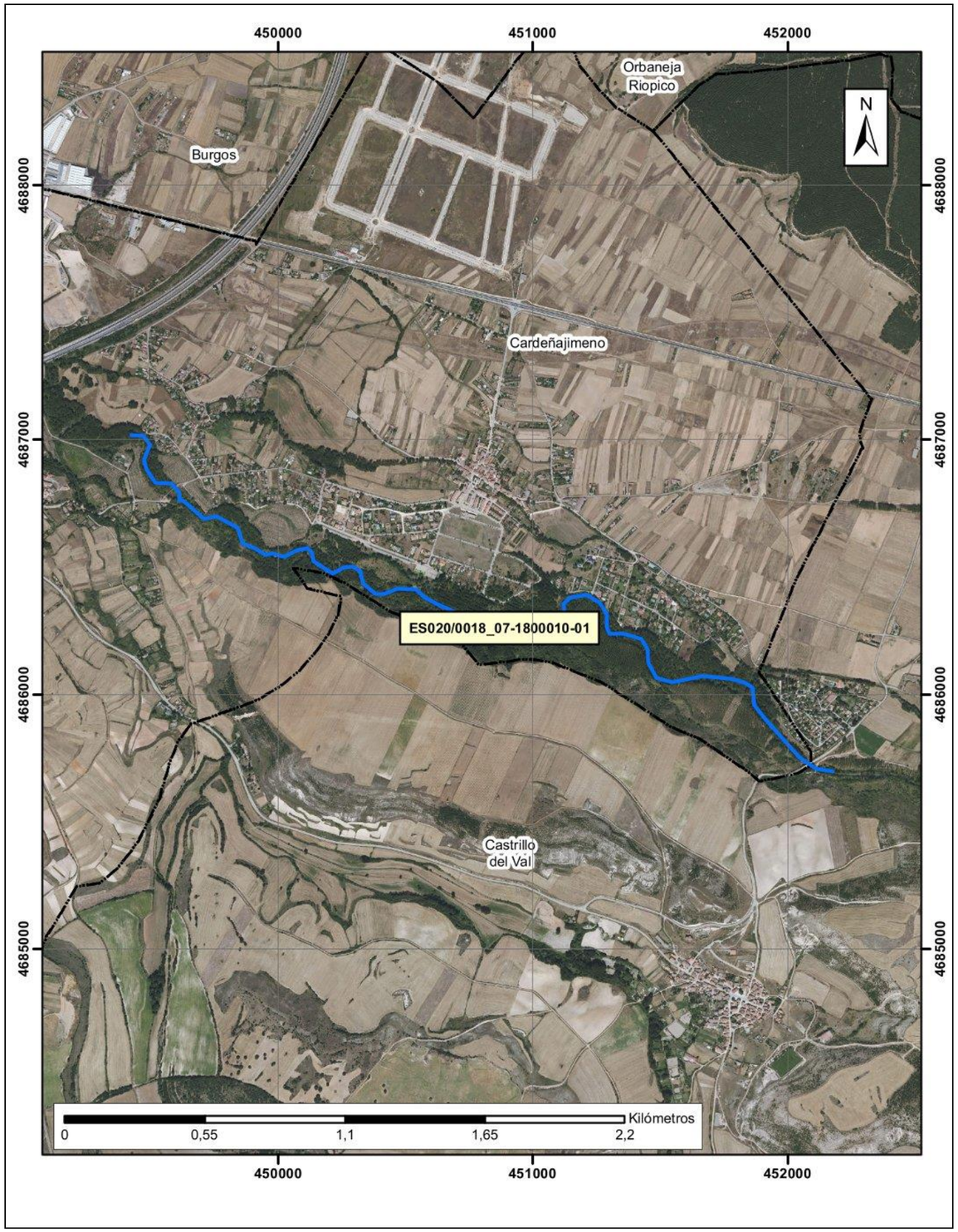

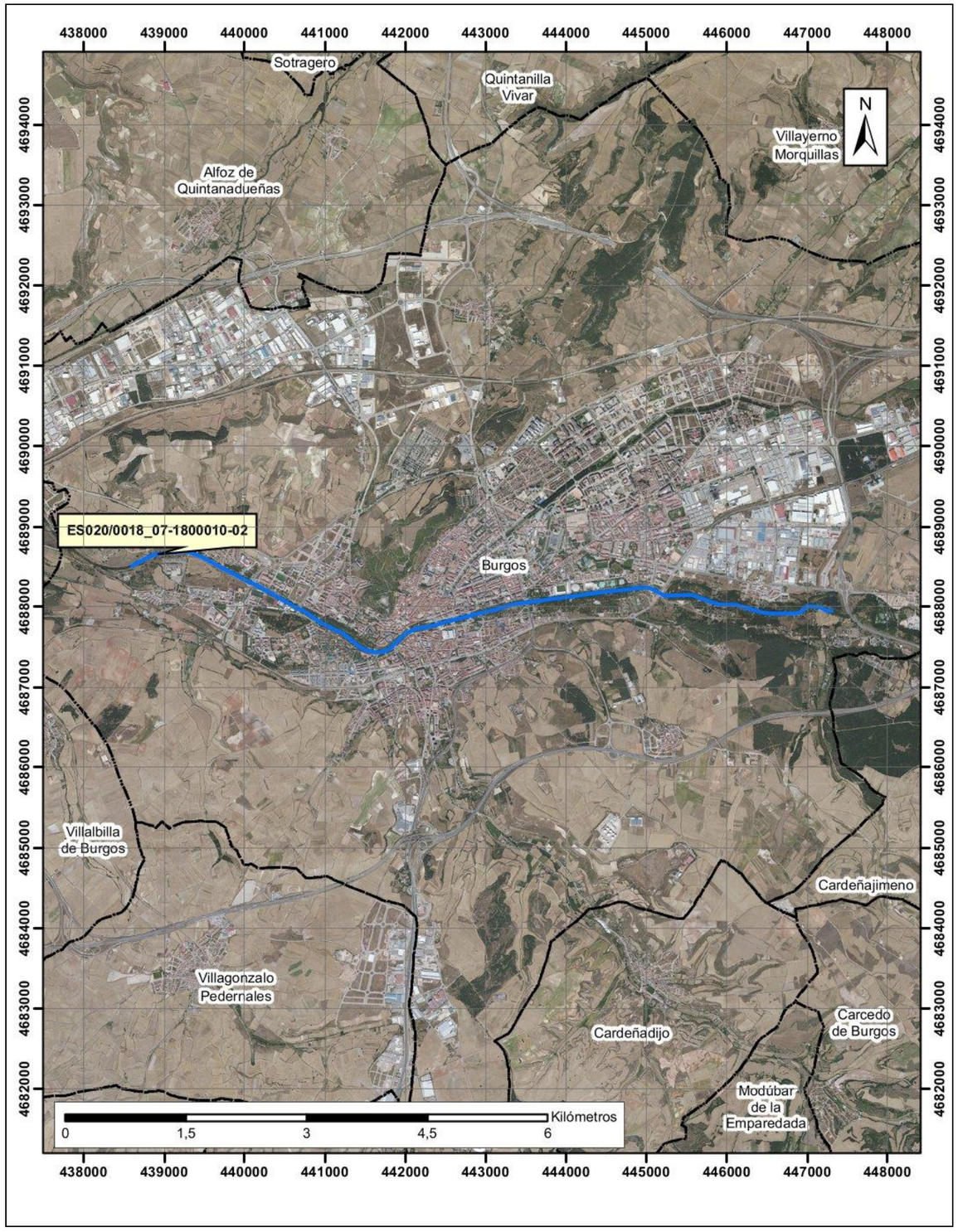
ES020/0018_07-1800010-02
Sotragero
Quintanilla Vivar
Villayerno Morquillas
Alfoz de Quintanadueñas
Burgos
Villalbilla de Burgos
Villagonzalo Pedernales
Cardeñajimeno
Cardeñadijo
Carcedo de Burgos
Modúbar de la Emparedada
N
Kilómetros
0
1,5
3
4,5
6
438000
439000
440000
441000
442000
443000
444000
445000
446000
447000
448000
4694000
4693000
4692000
4691000
4690000
4689000
4688000
4687000
4686000
4685000
4684000
4683000
4682000

ES020/0018_07-1800048-01
Huérmeces
N
Kilómetros
0
0,15
0,3
0,45
0,6
4712000

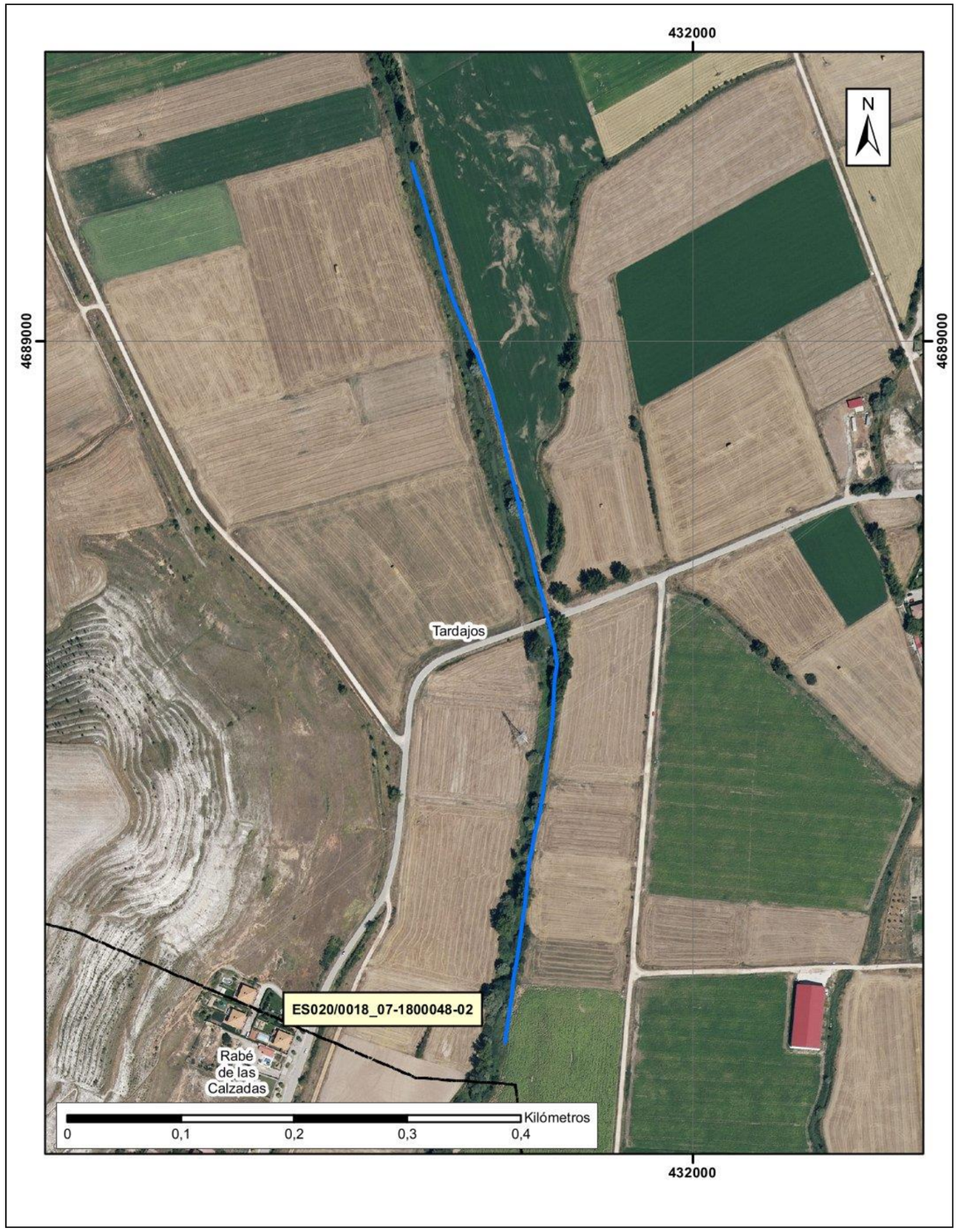
432000
4689000
N
Tardajos
ES020/0018_07-1800048-02
Rabé de las Calzadas
0
0,1
0,2
0,3
0,4
Kilómetros

444000
4698000
N
Merindad de Río Ubierna
ES020/0018_07-1800067-01
Quintanilla Vivar
0
0,15
0,3
0,45
0,6
Kilómetros

443000
4696000
N
Quintanilla Vivar
ES020/0018_07-1800067-02
Kilómetros
0
0,08
0,16
0,24
0,32

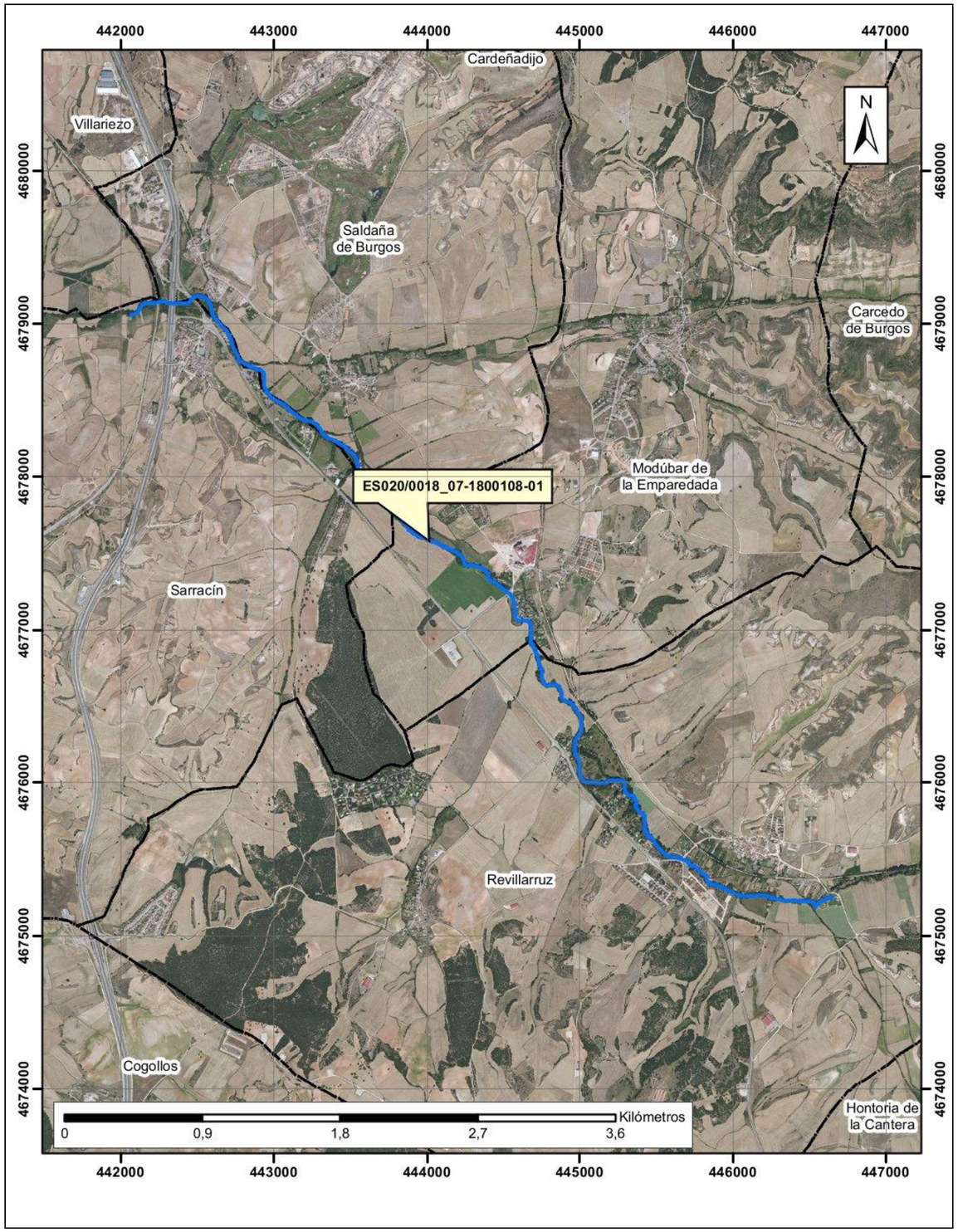
442000
443000
444000
445000
446000
447000
4680000
4679000
4678000
4677000
4676000
4675000
4674000
N
Cardeñadijo
Villariezo
Saldaña de Burgos
Carcedo de Burgos
Modúbar de la Emparedada
ES020/0018_07-1800108-01
Sarracín
Revillarruz
Cogollos
Hontoria de la Cantera
Kilómetros
0
0,9
1,8
2,7
3,6

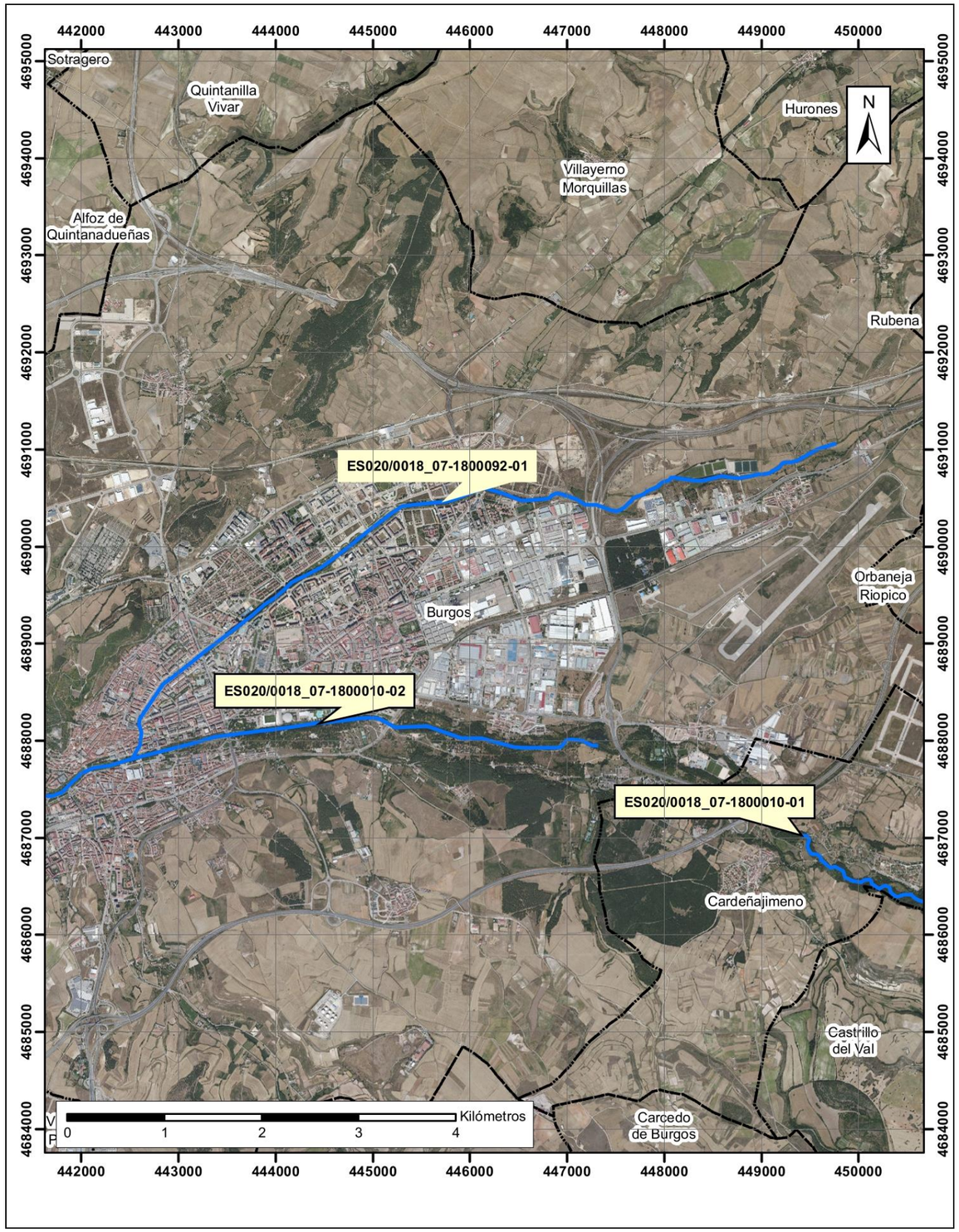
442000
443000
444000
445000
446000
447000
448000
449000
450000
4695000
4694000
4693000
4692000
4691000
4690000
4689000
4688000
4687000
4686000
4685000
4684000
Sotragero
Quintanilla Vivar
Hurones
N
Villayerno Morquillas
Alfoz de Quintanadueñas
Rubena
ES020/0018_07-1800092-01
Orbaneja Riopico
Burgos
ES020/0018_07-1800010-02
ES020/0018_07-1800010-01
Cardeñajimeno
Castrillo del Val
Carcedo de Burgos
Kilómetros
0
1
2
3
4

ARPSI nº: ES020/0019

1.- LOCALIZACIÓN

ESTADO:	ES - ESPAÑA	**NOMBRE ARPSI:**	Arlanza
DEMARCACIÓN:	020 - DUERO	**NOMBRE CUENCA:**	Arlanza
COMUNIDAD AUTÓNOMA:	Castilla y León	**CAUCE PRINCIPAL:**	Río Arlanza
MUNICIPIOS AFECTADOS:	Salas de los Infantes, La Revilla y Ahedo, Barbadillo del Mercado, Cascajares de la Sierra, Retuerta, Covarrubias, Puentedura, Quintanilla del Agua y Tordueles, Lerma, Palacios de la Sierra	**LONGITUD ARPSI (km):**	11,57

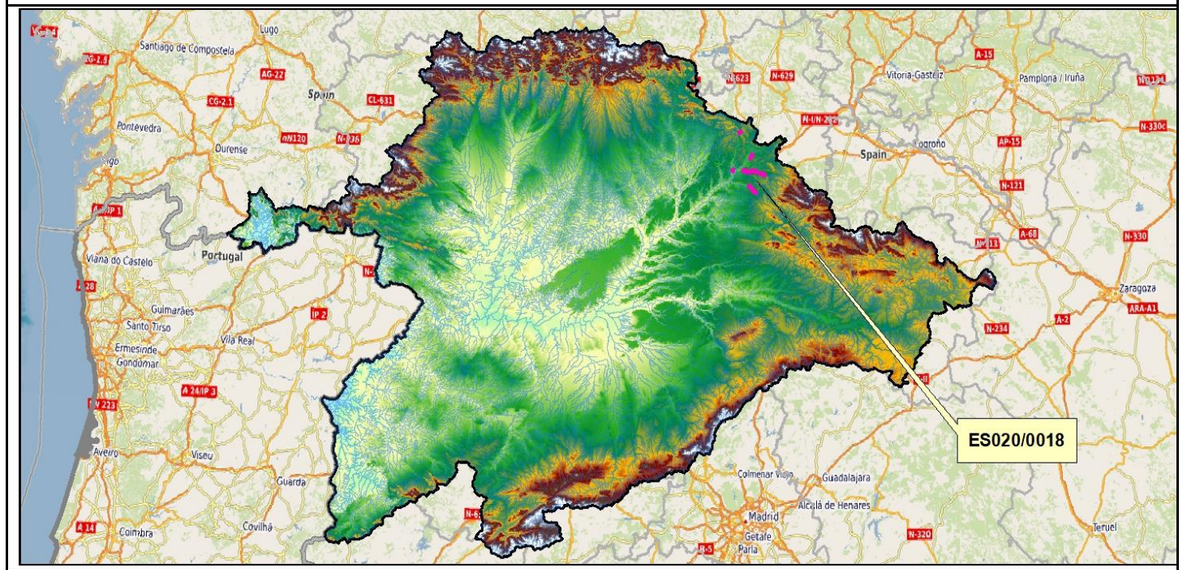

2.- RELACIÓN DE SUBTRAMOS ARPSI

CÓD. SUBTRAMO	CRIT. SELEC.	CAUCE	MUNICIPIOS AFECTADOS	LONGITUD (km)
ES020/0019_07-1800009-01	Histórico	Río Arlanza	Salas de los Infantes	1,41
ES020/0019_07-1800009-02	Potencial	Río Arlanza	La Revilla y Ahedo	0,48
ES020/0019_07-1800009-03	Histórico	Río Arlanza	Barbadillo del Mercado	1,49
ES020/0019_07-1800009-04	Histórico	Río Arlanza	Cascajares de la Sierra	0,36
ES020/0019_07-1800009-05	Histórico	Río Arlanza	Retuerta	0,48
ES020/0019_07-1800009-06	Histórico	Río Arlanza	Covarrubias	1,01
ES020/0019_07-1800009-07	Histórico	Río Arlanza	Puentedura	0,60
ES020/0019_07-1800009-08	Histórico	Río Arlanza	Quintanilla del Agua y Tordueles	0,64
ES020/0019_07-1800009-09	Potencial	Río Arlanza	Quintanilla del Agua y Tordueles, Lerma	1,23
ES020/0019_07-1800009-10	Potencial	Río Arlanza	Quintanilla del Agua y Tordueles, Lerma	0,85
ES020/0019_07-1800009-11	Potencial	Río Arlanza	Lerma	0,41
ES020/0019_07-1800009-12	Histórico	Río Arlanza	Lerma	1,55
ES020/0019_07-1800009-13	Histórico	Río Arlanza	Palacios de la Sierra	1,06

3.- EPISODIOS HISTÓRICOS DE INUNDACIONES

CÓD. SUBTRAMO	ÚLTIMA INUNDACIÓN*			Nº INUND. HISTÓRICAS*
	FECHA	ORIGEN	EXTENSIÓN	
ES020/0019_07-1800009-01	10/12/2001	Fluvial	Salas de los Infantes	19
ES020/0019_07-1800009-02	10/12/2001	Fluvial	La Revilla	19
ES020/0019_07-1800009-03	10/12/2001	Fluvial	Barbadillo del Mercado	19
ES020/0019_07-1800009-04	10/12/2001	Fluvial	Cascajares de la Sierra	19
ES020/0019_07-1800009-05	10/12/2001	Fluvial	Retuerta	19
ES020/0019_07-1800009-06	10/12/2001	Fluvial	Covarrubias	19
ES020/0019_07-1800009-07	10/12/2001	Fluvial	Puentedura	19
ES020/0019_07-1800009-08	10/12/2001	Fluvial	Tordueles	19
ES020/0019_07-1800009-09	10/12/2001	Fluvial	Quintanilla del Agua	19
ES020/0019_07-1800009-10	10/12/2001	Fluvial	Báscones del Agua	19
ES020/0019_07-1800009-11	10/12/2001	Fluvial	Santillán del Agua	19
ES020/0019_07-1800009-12	10/12/2001	Fluvial	Lerma	19
ES020/0019_07-1800009-13	01/06/2001	Fluvial	Palacios de la Sierra	19

*Registros según el Plan de Gestión del Riesgo de Inundación del 2º ciclo

Registros posteriores a la finalización de la EPRI del 2º ciclo: -

4.- CATEGORÍA Y TIPO DE CONSECUENCIAS ADVERSAS

CATEGORÍA	TIPO	
SALUD HUMANA	☒SALUD	☒COMUNIDAD
MEDIO AMBIENTE	☒ÁREAS PROTEGIDAS ☒ECOLÓGICO O QUÍMICO DE LAS AGUAS	☒IMPACTOS AL MEDIO AMBIENTE ☒FUENTES DE CONTAMINACIÓN
PATRIMONIO CULTURAL	☒LUGARES DE INTERÉS CULTURAL	☒PAISAJE
ACTIVIDAD ECONÓMICA	☒RESIDENCIAL ☒INFRAESTRUCTURAS	☒AGRICULTURA, SELVICULTURA Y R. NATURALES ☒SECTORES ECONÓMICOS

ARPSI nº: ES020/0019

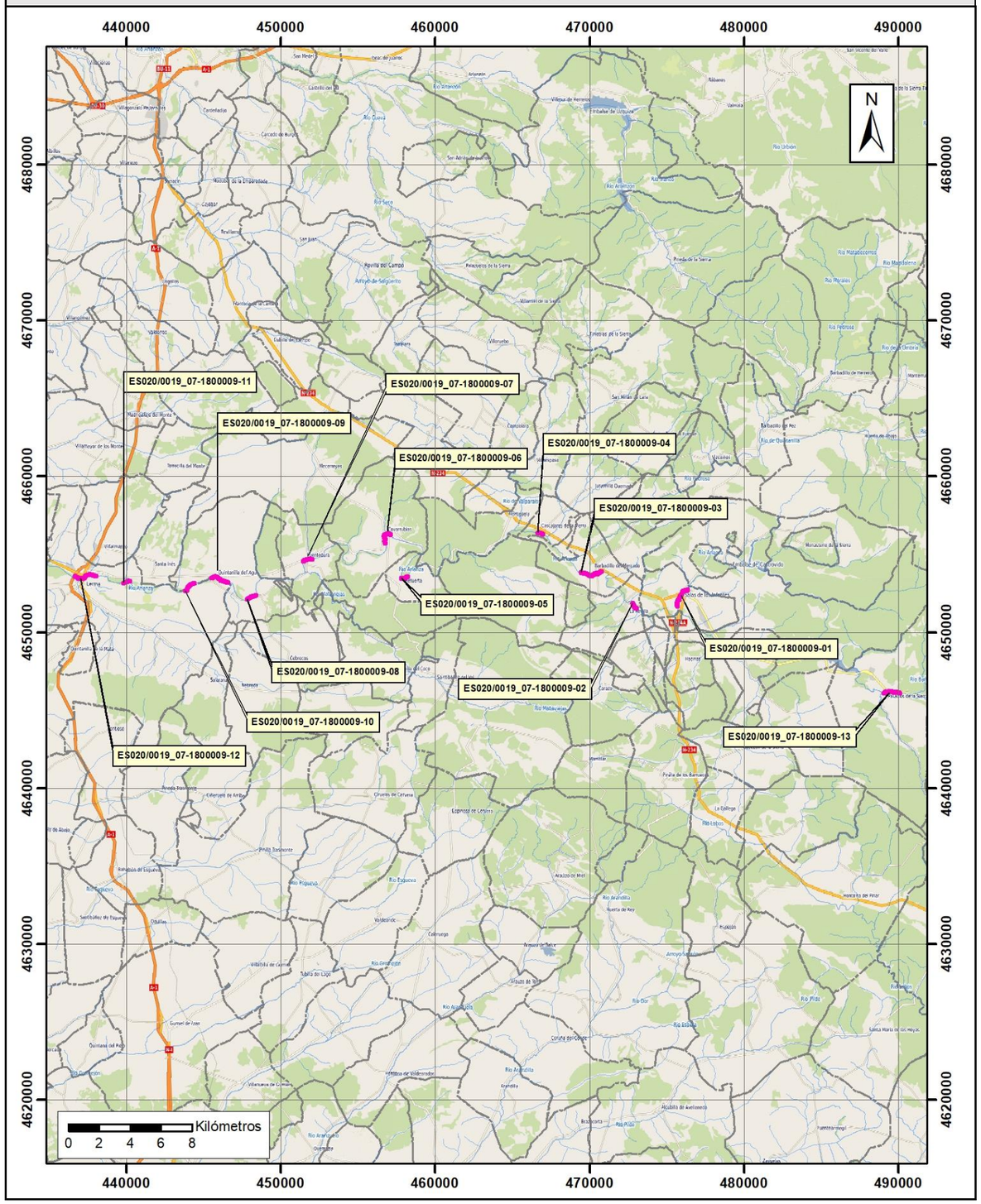

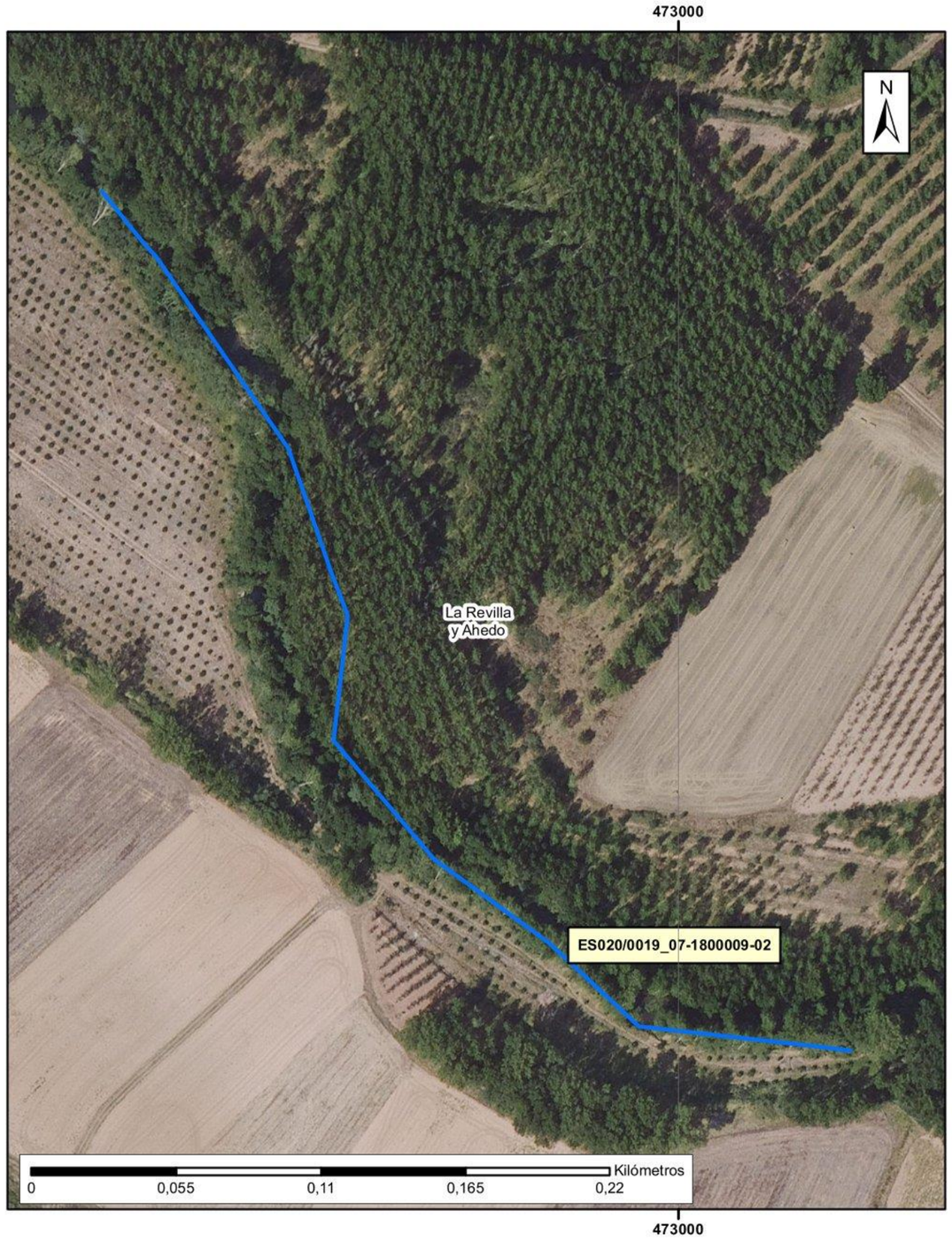
473000
N
La Revilla
y Ahedo
ES020/0019_07-1800009-02
Kilómetros
0
0,055
0,11
0,165
0,22
473000

470000
N
4654000
4654000
Barbadillo
del Mercado
ES020/0019_07-1800009-03
4653000
4653000
Cabeza Alta
Kilómetros
0
0,25
0,5
0,75
1
470000

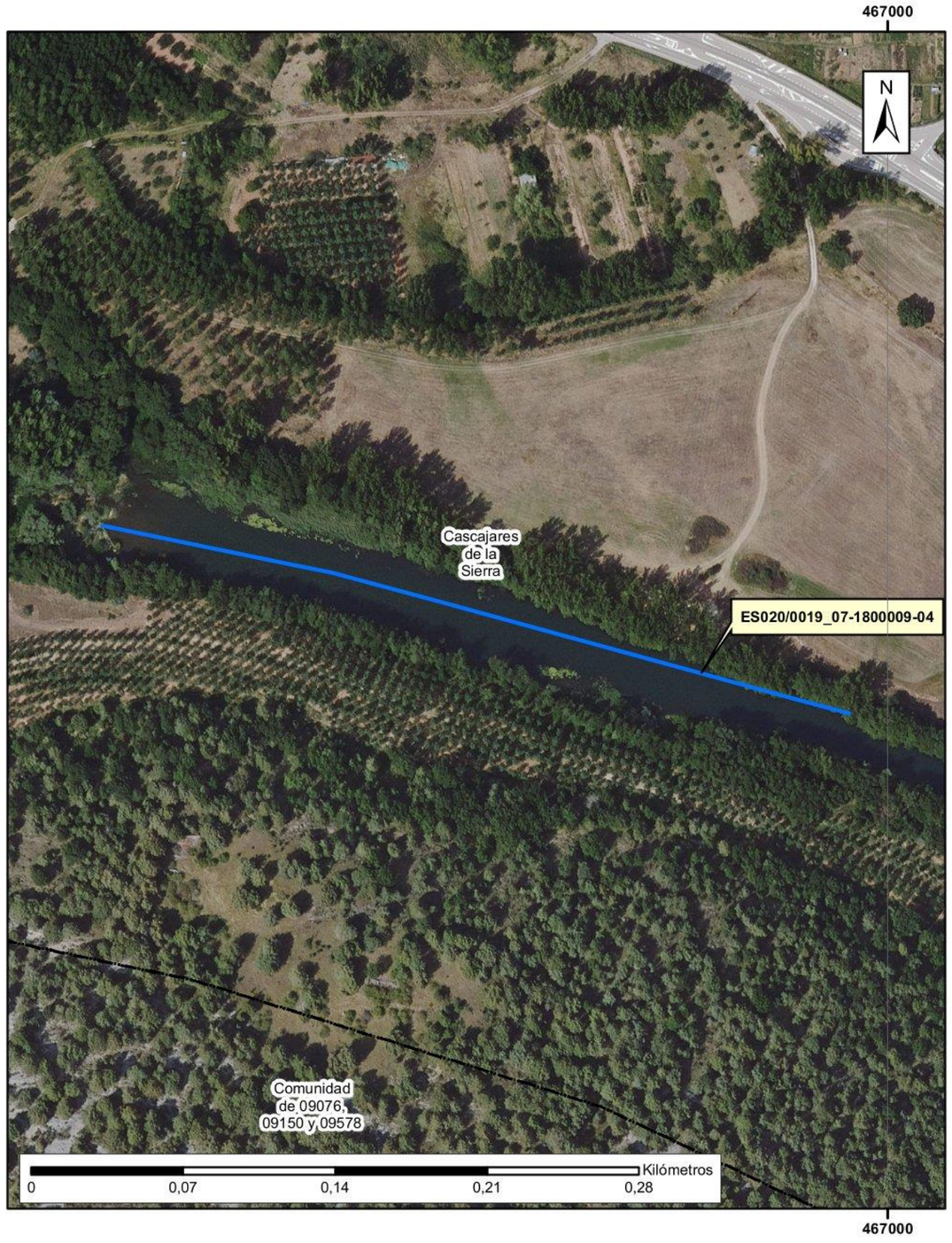
467000
N
Cascajares de la Sierra
ES020/0019_07-1800009-04
Comunidad de 09076, 09150 y 09578
Kilómetros
0
0,07
0,14
0,21
0,28
467000

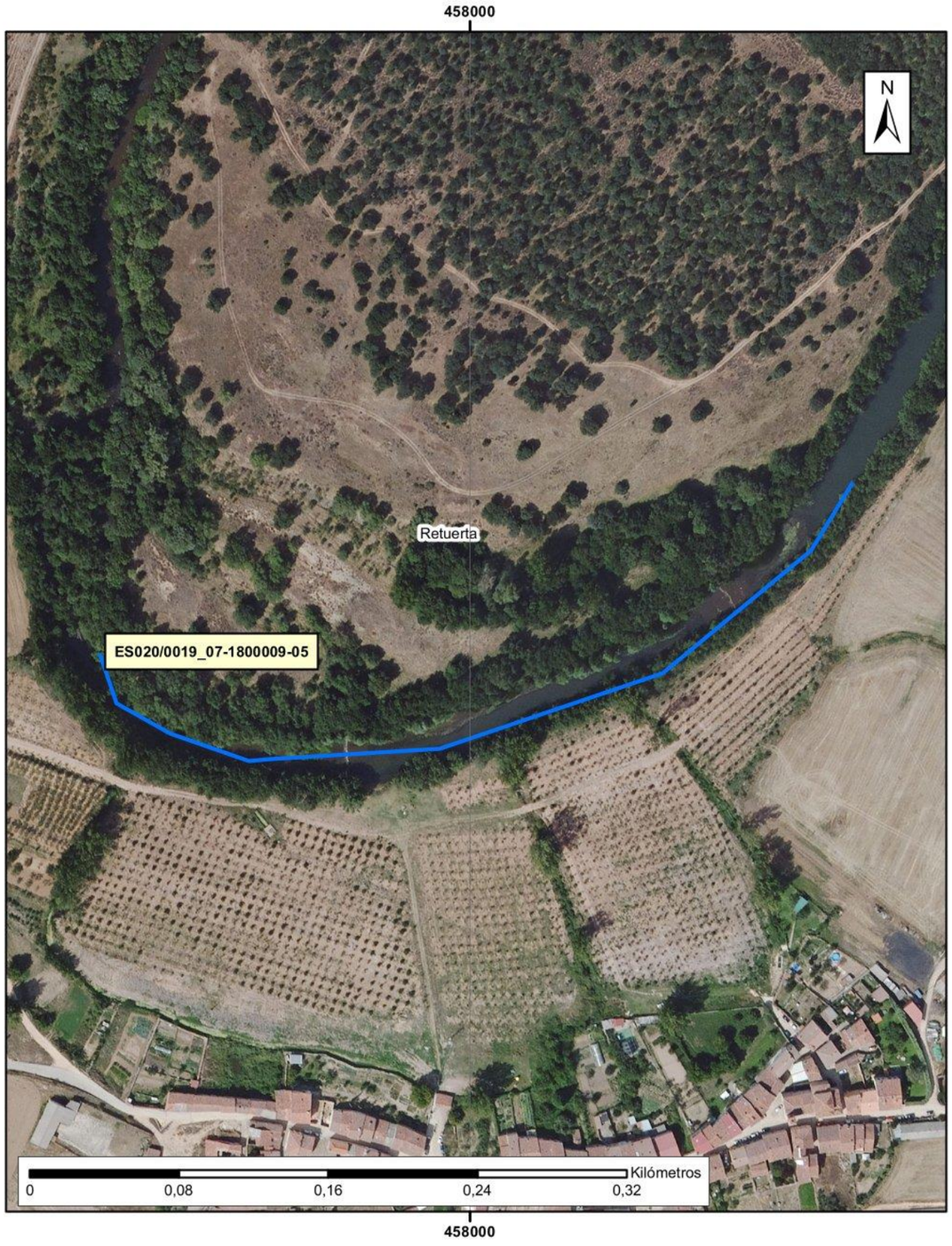
458000
N
Retuerta
ES020/0019_07-1800009-05
Kilómetros
0
0,08
0,16
0,24
0,32
458000

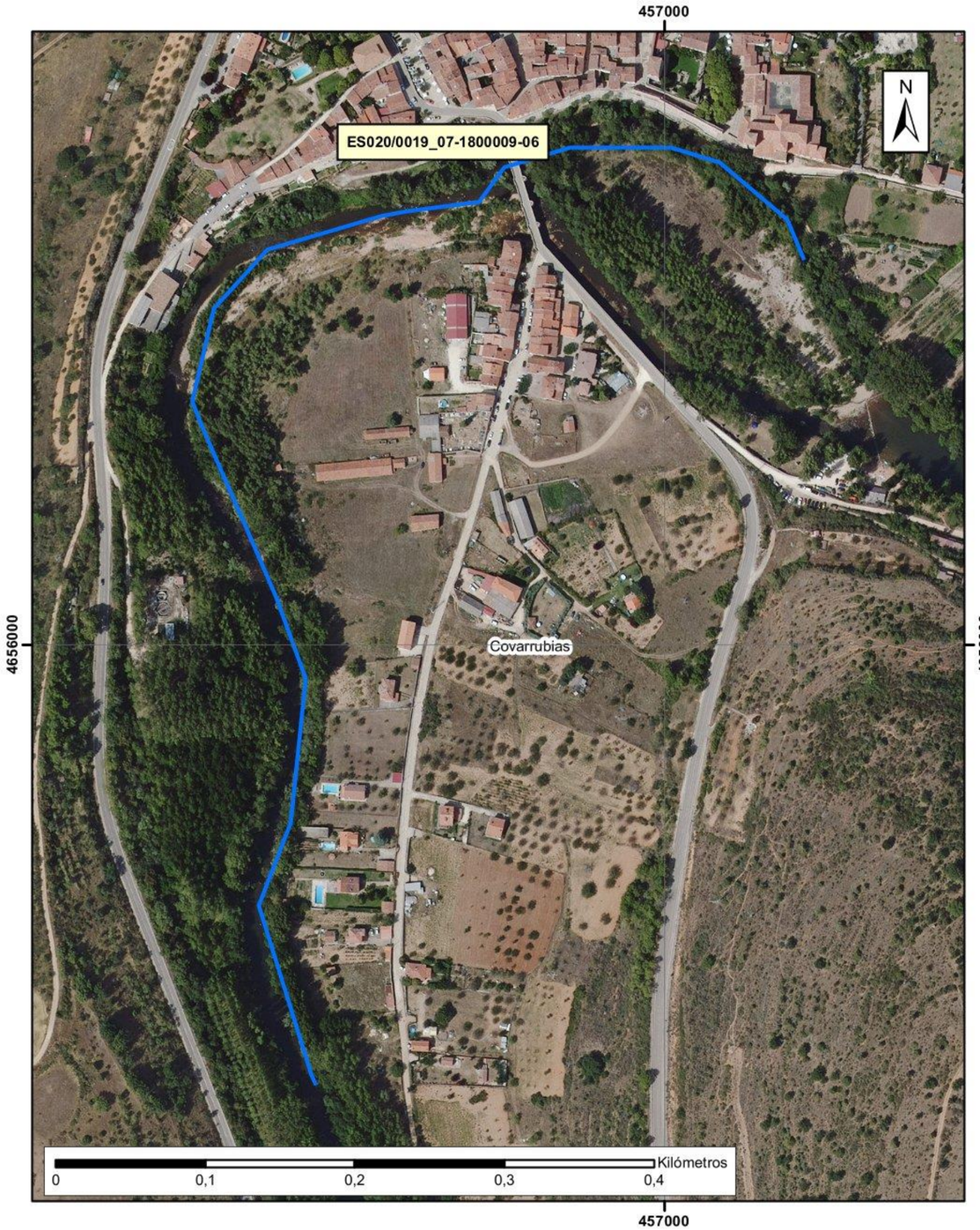
457000
4656000
ES020/0019_07-1800009-06
Covarrubias
N
0
0,1
0,2
0,3
0,4
Kilómetros

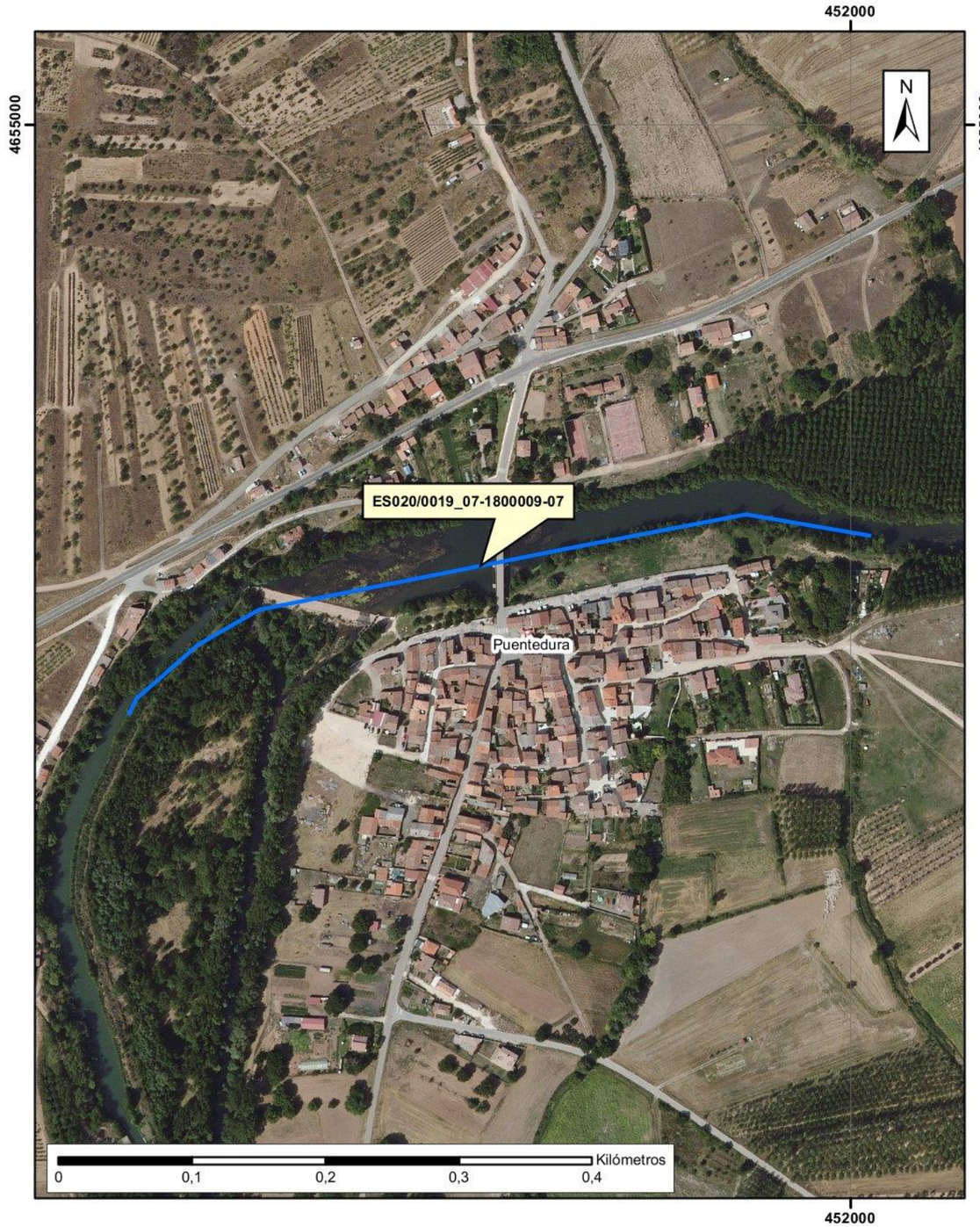
452000
4655000
ES020/0019_07-1800009-07
Puentedura
N
0
0,1
0,2
0,3
0,4
Kilómetros

448000
4652000
N
ES020/0019_07-1800009-08
Quintanilla del Agua y Tordueles
Kilómetros
0
0,1
0,2
0,3
0,4

446000
4654000
4653000
N
Quintanilla del Agua y Tordueles
ES020/0019_07-1800009-09
Lerma
Kilómetros
0
0,2
0,4
0,6
0,8

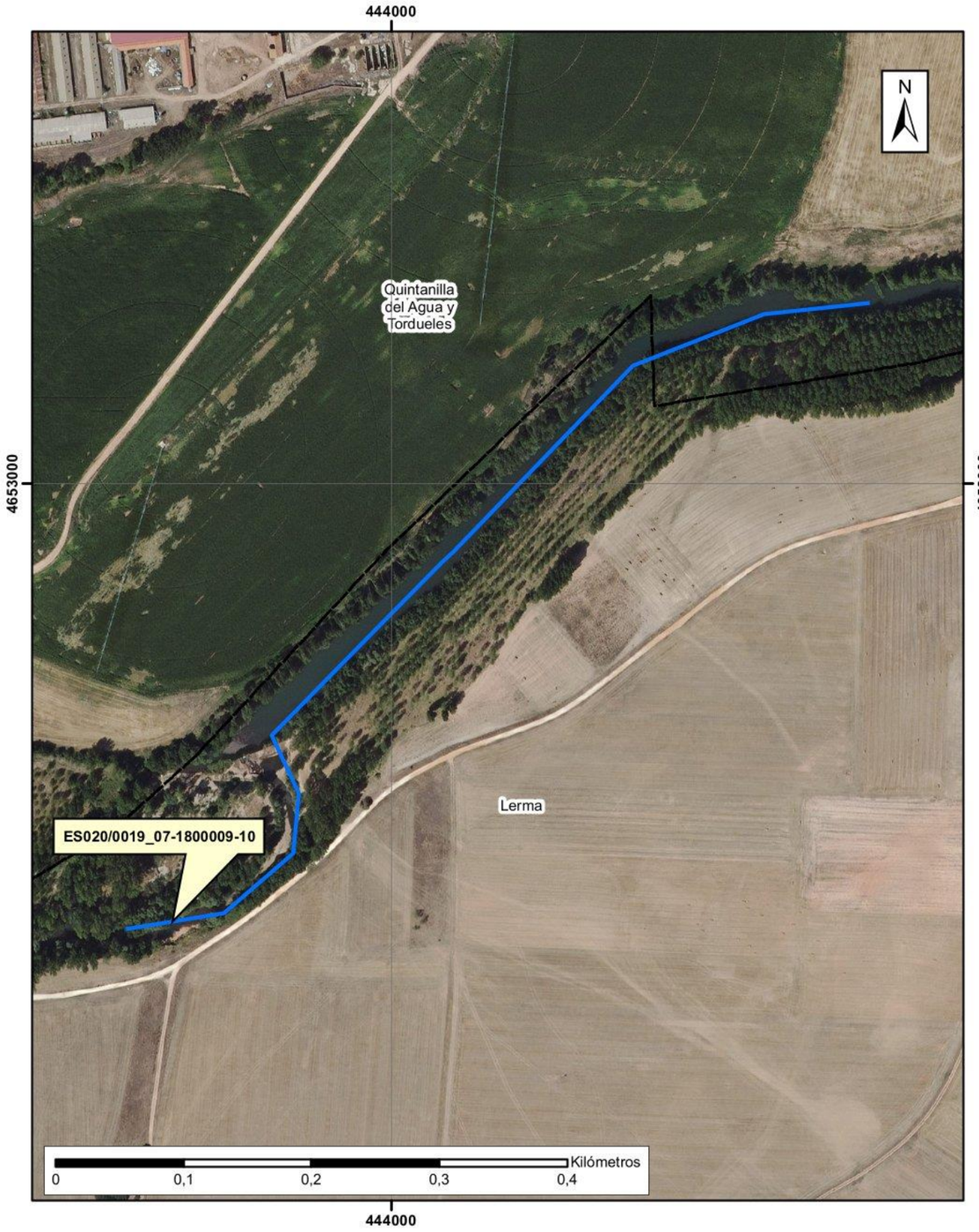
444000
4653000
N
Quintanilla del Agua y Tordueles
Lerma
ES020/0019_07-1800009-10
Kilómetros
0
0,1
0,2
0,3
0,4

440000
4653000
N
Lerma
ES020/0019_07-1800009-11
Kilómetros
0
0,075
0,15
0,225
0,3

437000
438000
4654000
4653000
N
Villalmanzo
Lerma
ES020/0019_07-1800009-12
0
0,25
0,5
0,75
1
Kilómetros

489000
490000
4646000
N
Palacios de
la Sierra
ES020/0019_07-1800009-13
0
0,2
0,4
0,6
0,8
Kilómetros

ARPSI nº: ES020/0020

1.- LOCALIZACIÓN

ESTADO:	ES - ESPAÑA	**NOMBRE ARPSI:**	Alto Duero
DEMARCACIÓN:	020 - DUERO	**NOMBRE CUENCA:**	Alto Duero
COMUNIDAD AUTÓNOMA:	Castilla y León	**CAUCE PRINCIPAL:**	Ríos Duero, Razón, Tera, Remonicio y Revinuesa
MUNICIPIOS AFECTADOS:	Almarza , Garray, Soria, Vinuesa	**LONGITUD ARPSI (km):**	7,88

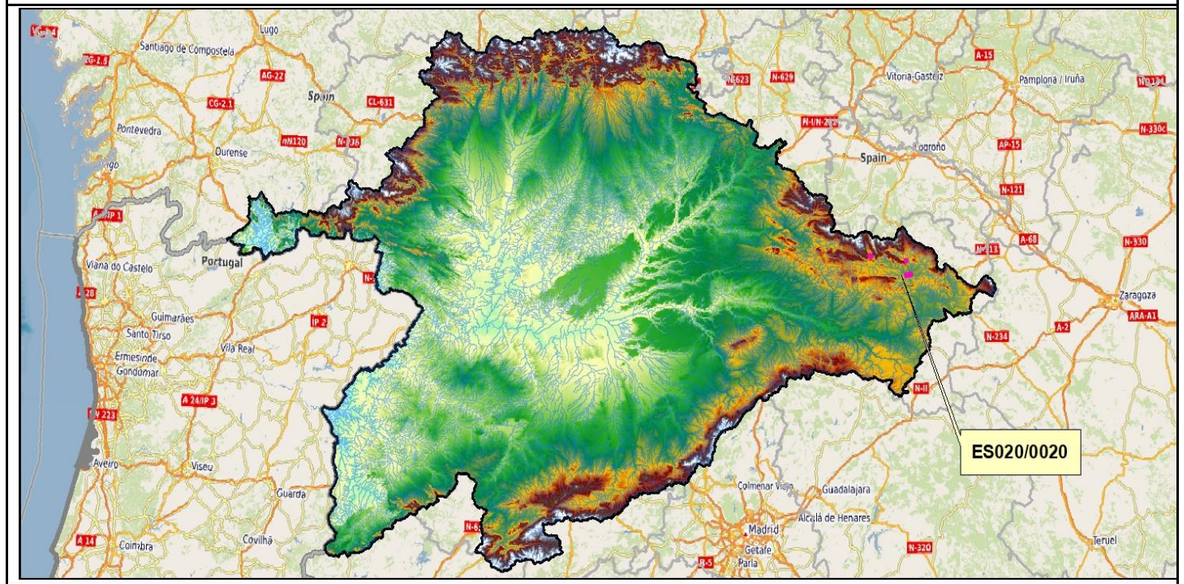

2.- RELACIÓN DE SUBTRAMOS ARPSI

CÓD. SUBTRAMO	CRIT. SELEC.	CAUCE	MUNICIPIOS AFECTADOS	LONGITUD (km)
ES020/0020_08-1800001-01	Histórico	Río Duero	Garray, Soria	4,57
ES020/0020_08-1800101-01	Potencial	Río Razón	Almarza	0,76
ES020/0020_08-1800137-01	Potencial	Río Tera	Almarza	1,11
ES020/0020_08-1800199-01	Histórico	Río Revinuesa	Vinuesa	0,35
ES020/0020_08-1800896-01	Histórico	Río Remonicio o arroyo de La Fuente del Pico o arroyo del Remonicio	Vinuesa	1,09

3.- EPISODIOS HISTÓRICOS DE INUNDACIONES

CÓD. SUBTRAMO	ÚLTIMA INUNDACIÓN*			Nº INUND. HISTÓRICAS*
	FECHA	ORIGEN	EXTENSIÓN	
ES020/0020_08-1800001-01	10/12/2001	Fluvial	Garray	8
ES020/0020_08-1800101-01	10/12/2001	Fluvial	Espejo de Tera	8
ES020/0020_08-1800137-01	10/12/2001	Fluvial	Espejo de Tera	8
ES020/0020_08-1800199-01	10/12/2001	Fluvial	Vinuesa	8
ES020/0020_08-1800896-01	10/12/2001	Fluvial	Vinuesa	8

*Registros según el Plan de Gestión del Riesgo de Inundación del 2º ciclo

Registros posteriores a la finalización de la EPRI del 2º ciclo: 20/12/2019: El río Tera se desbordó a su paso por Garray justo en la confluencia con el Duero, obligando a cortar la carretera de Tardesillas SO-P-6007.

4.- CATEGORÍA Y TIPO DE CONSECUENCIAS ADVERSAS

CATEGORÍA	TIPO	
SALUD HUMANA	☒SALUD	☒COMUNIDAD
MEDIO AMBIENTE	☐ÁREAS PROTEGIDAS ☒ECOLÓGICO O QUÍMICO DE LAS AGUAS	☒IMPACTOS AL MEDIO AMBIENTE ☒FUENTES DE CONTAMINACIÓN
PATRIMONIO CULTURAL	☒LUGARES DE INTERÉS CULTURAL	☒PAISAJE
ACTIVIDAD ECONÓMICA	☒RESIDENCIAL ☒INFRAESTRUCTURAS	☒AGRICULTURA, SELVICULTURA Y R. NATURALES ☒SECTORES ECONÓMICOS

ARPSI nº: ES020/0020

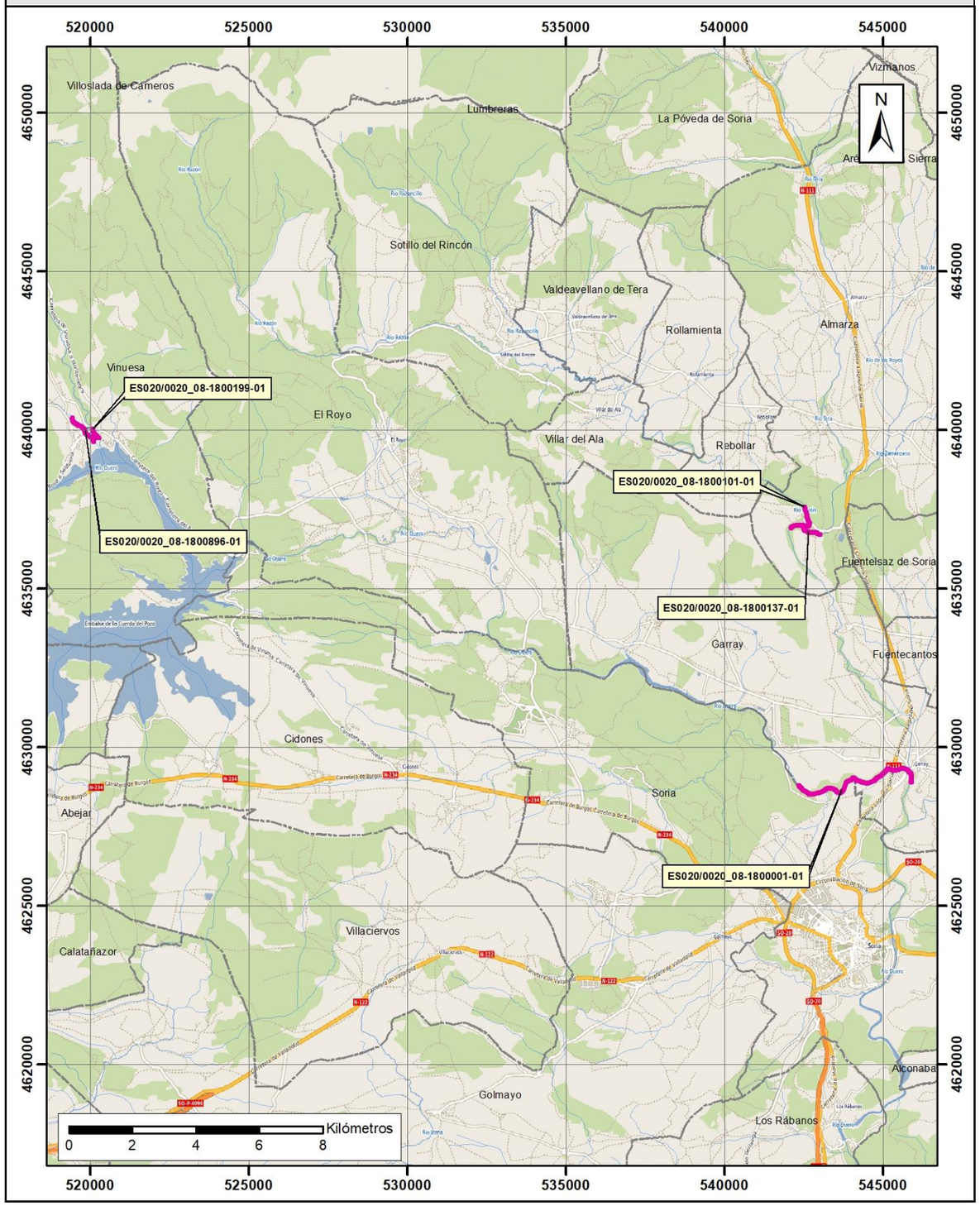

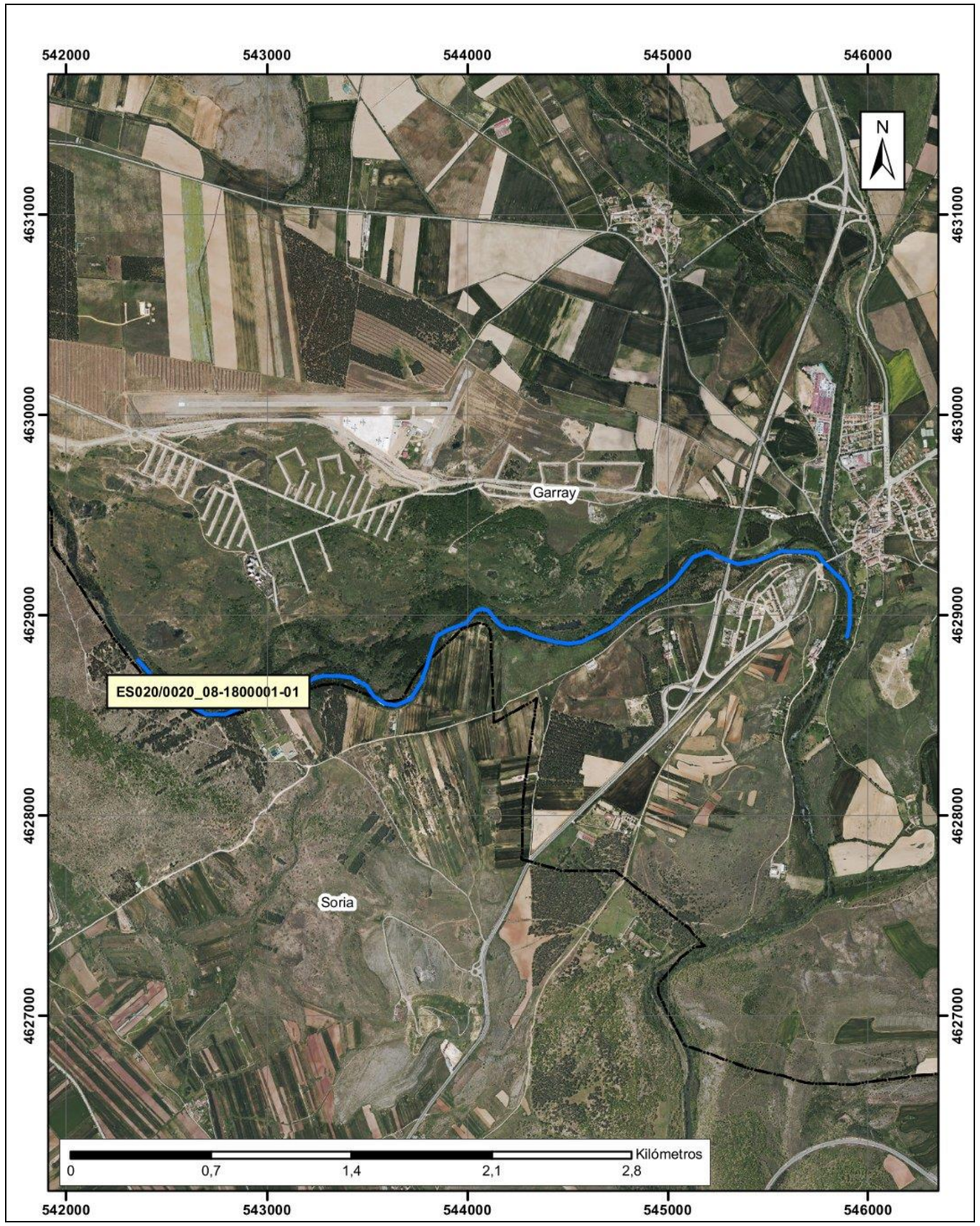

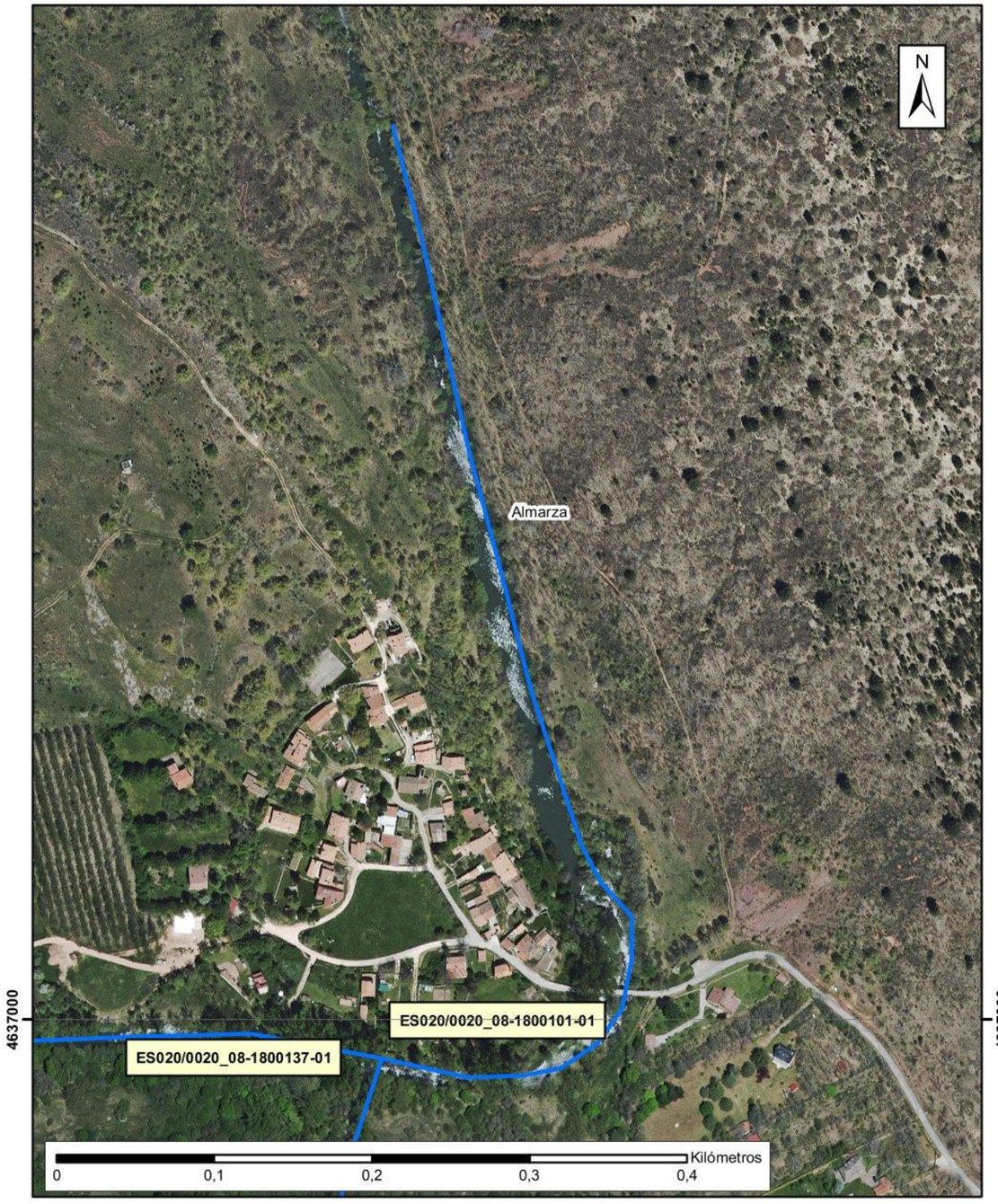
N
Almarza
ES020/0020_08-1800101-01
ES020/0020_08-1800137-01
4637000
4637000
Kilómetros
0
0,1
0,2
0,3
0,4

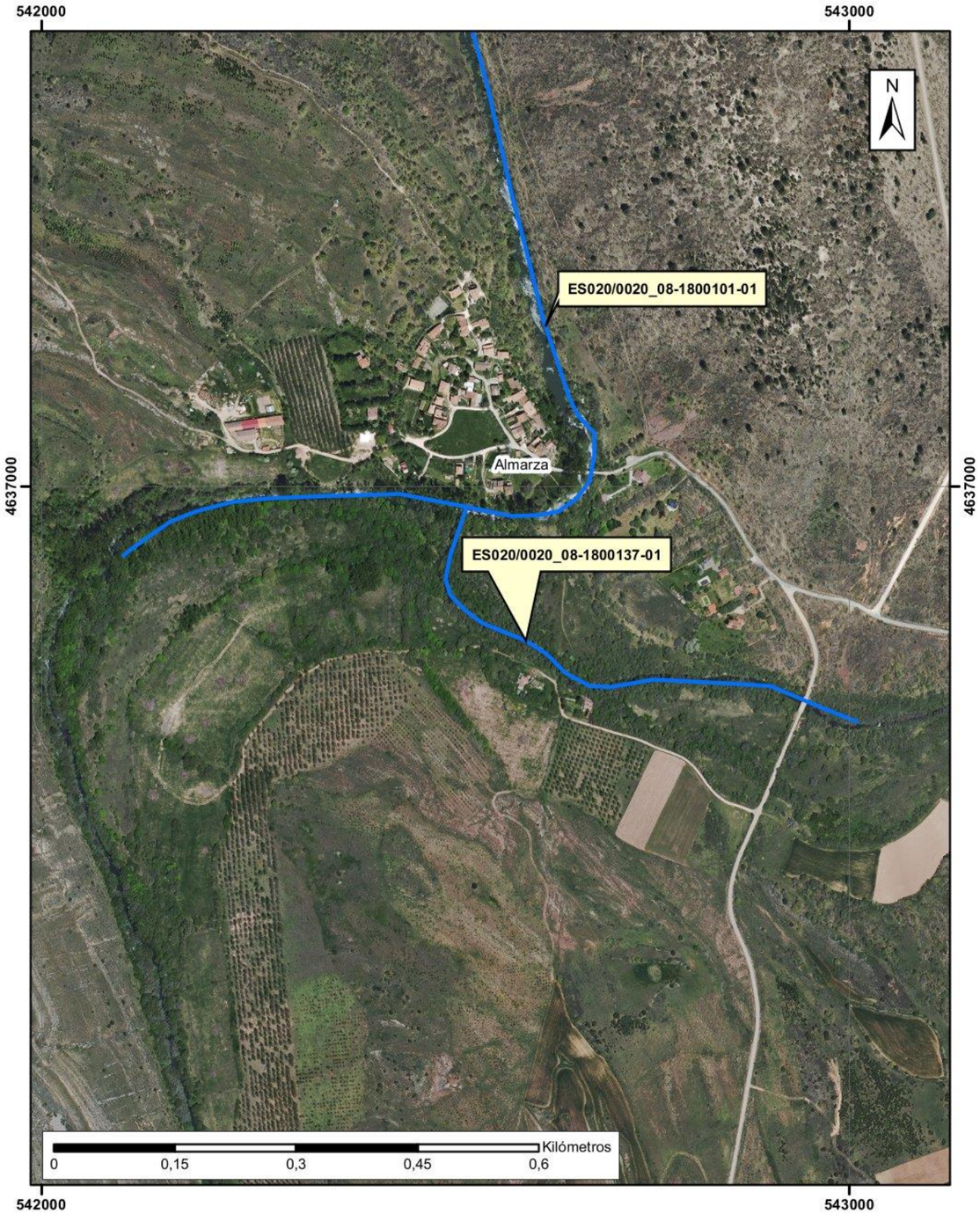
542000
543000
N
ES020/0020_08-1800101-01
Almarza
ES020/0020_08-1800137-01
4637000
4637000
Kilómetros
0
0,15
0,3
0,45
0,6
542000
543000


N
4640000
4640000
Vinuesa
ES020/0020_08-1800896-01
ES020/0020_08-1800199-01
Kilómetros
0
0,045
0,09
0,135
0,18

520000
N
4640000
4640000
Vinuesa
ES020/0020_08-1800896-01
Kilómetros
0
0,1
0,2
0,3
0,4
520000

ARPSI nº: ES020/0021

1.- LOCALIZACIÓN

ESTADO: ES - ESPAÑA

DEMARCACIÓN: 020 - DUERO

COMUNIDAD AUTÓNOMA: Castilla y León

MUNICIPIOS AFECTADOS: San Esteban de Gormaz, Berlanga de Duero, Aranda de Duero, Burgo de Osma-Ciudad de Osma, Ucero, Valdemaluque, San Leonardo de Yagüe

NOMBRE ARPSI: Duero-Ucero-Escalote

NOMBRE CUENCA: Alto Duero

CAUCE PRINCIPAL: Ríos Duero, Ucero, Escalote, Bañuelos, Abión y Navaleno

LONGITUD ARPSI (km): 13,53

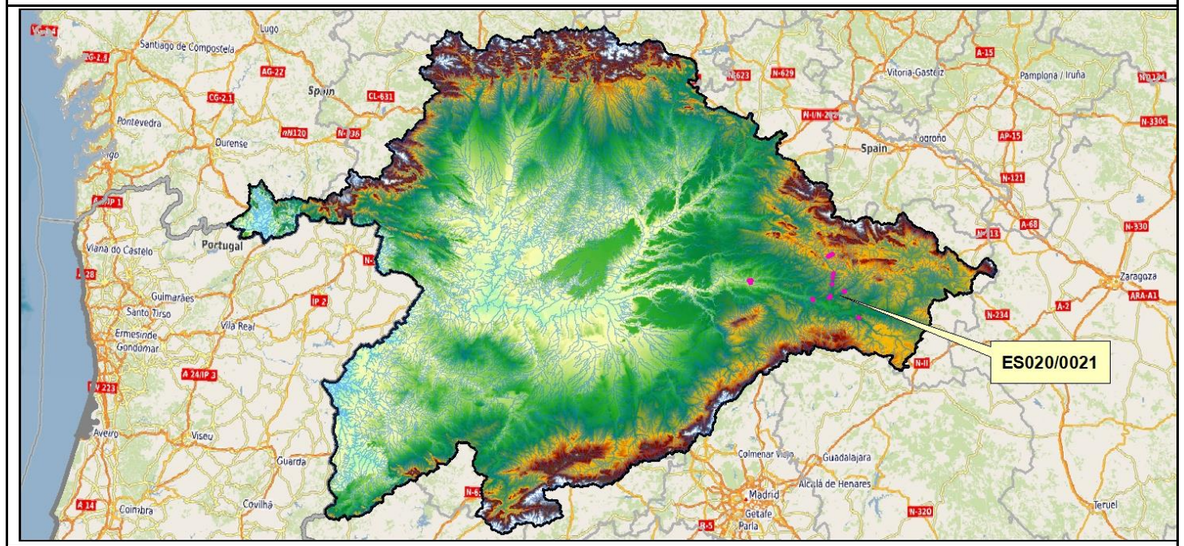

2.- RELACIÓN DE SUBTRAMOS ARPSI

CÓD. SUBTRAMO	CRIT. SELEC.	CAUCE	MUNICIPIOS AFECTADOS	LONGITUD (km)
ES020/0021_08-1800001-02	Histórico	Río Duero	San Esteban de Gormaz	2,16
ES020/0021_08-1800001-03	Histórico	Río Duero	Aranda de Duero	2,47
ES020/0021_08-1800065-01	Potencial	Río Escalote	Berlanga de Duero	0,78
ES020/0021_08-1800080-01	Histórico	Río Bañuelos	Aranda de Duero	1,49
ES020/0021_08-1800086-01	Potencial	Río Abión	Burgo de Osma-Ciudad de Osma	0,61
ES020/0021_08-1800112-01	Potencial	Río Ucero	Ucero	0,25
ES020/0021_08-1800112-02	Potencial	Río Ucero	Valdemaluque	0,17
ES020/0021_08-1800112-03	Potencial	Río Ucero	Valdemaluque	0,78
ES020/0021_08-1800112-04	Potencial	Río Ucero	Burgo de Osma-Ciudad de Osma	2,01
ES020/0021_08-1800372-01	Potencial	Río Navaleno	San Leonardo de Yagüe	2,41
ES020/0021_08-1800372-02	Potencial	Río Navaleno	San Leonardo de Yagüe	0,40

3.- EPISODIOS HISTÓRICOS DE INUNDACIONES

CÓD. SUBTRAMO	ÚLTIMA INUNDACIÓN*			Nº INUND. HISTÓRICAS*
	FECHA	ORIGEN	EXTENSIÓN	
ES020/0021_08-1800001-02	10/12/2001	Fluvial	San Esteban de Gormaz	5
ES020/0021_08-1800001-03	01/06/2001	Fluvial	Aranda de Duero (río Duero)	1
ES020/0021_08-1800065-01	10/12/2001	Fluvial	Berlanga de Duero	5
ES020/0021_08-1800080-01	20/01/1966	Fluvial	Aranda de Duero (río Bañuelos)	2
ES020/0021_08-1800086-01	10/12/2001	Fluvial	Paraje Velasco	5
ES020/0021_08-1800112-01	10/12/2001	Fluvial	Ucero	5
ES020/0021_08-1800112-02	10/12/2001	Fluvial	Valdelinares	5
ES020/0021_08-1800112-03	10/12/2001	Fluvial	Sotos del Burgo	5
ES020/0021_08-1800112-04	10/12/2001	Fluvial	El Burgo de Osma	5
ES020/0021_08-1800372-01	10/12/2001	Fluvial	San Leonardo de Yague	5
ES020/0021_08-1800372-02	10/12/2001	Fluvial	Arganza	5

*Registros según el Plan de Gestión del Riesgo de Inundación del 2º ciclo

Registros posteriores a la finalización de la EPRI del 2º ciclo:

- 01/03/2018.: El río Ucero se desbordó a su paso por El Burgo de Osma (ES020/0021_08-1800112-04)

4.- CATEGORÍA Y TIPO DE CONSECUENCIAS ADVERSAS

CATEGORÍA	TIPO	
SALUD HUMANA	☒SALUD	☒COMUNIDAD
MEDIO AMBIENTE	☐ÁREAS PROTEGIDAS ☒ECOLÓGICO O QUÍMICO DE LAS AGUAS	☒IMPACTOS AL MEDIO AMBIENTE ☒FUENTES DE CONTAMINACIÓN
PATRIMONIO CULTURAL	☒LUGARES DE INTERÉS CULTURAL	☒PAISAJE
ACTIVIDAD ECONÓMICA	☒RESIDENCIAL ☒INFRAESTRUCTURAS	☒AGRICULTURA, SELVICULTURA Y R. NATURALES ☒SECTORES ECONÓMICOS

ARPSI nº: ES020/0021

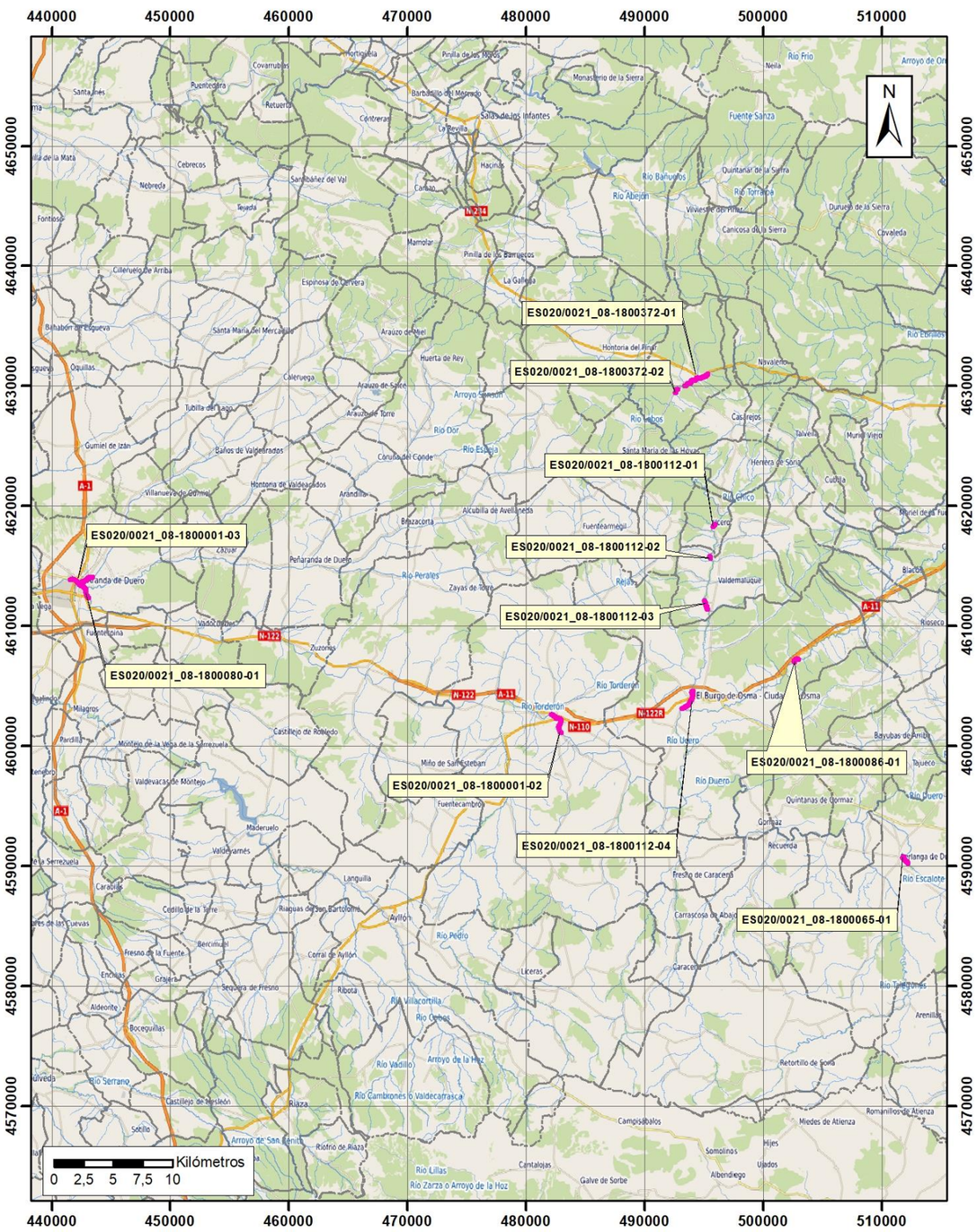

442000
443000
4614000
4613000
4612000
N
ES020/0021_08-1800080-01
ES020/0021_08-1800001-03
Aranda de Duero
Kilómetros
0
0,3
0,6
0,9
1,2


512000
N
ES020/0021_08-1800065-01
Berlanga de Duero
Kilómetros
0
0,085
0,17
0,255
0,34

443000
4614000
4613000
N
ES020/0021_08-1800080-01
Aranda de Duero
ES020/0021_08-1800001-03
Kilómetros
0
0,2
0,4
0,6
0,8

503000
4607000
N
Burgo de Osma-Ciudad de Osma
ES020/0021_08-1800086-01
Kilómetros
0
0,075
0,15
0,225
0,3

N
ES020/0021_08-1800112-01
Ucero
Kilómetros
0
0,03
0,06
0,09
0,12

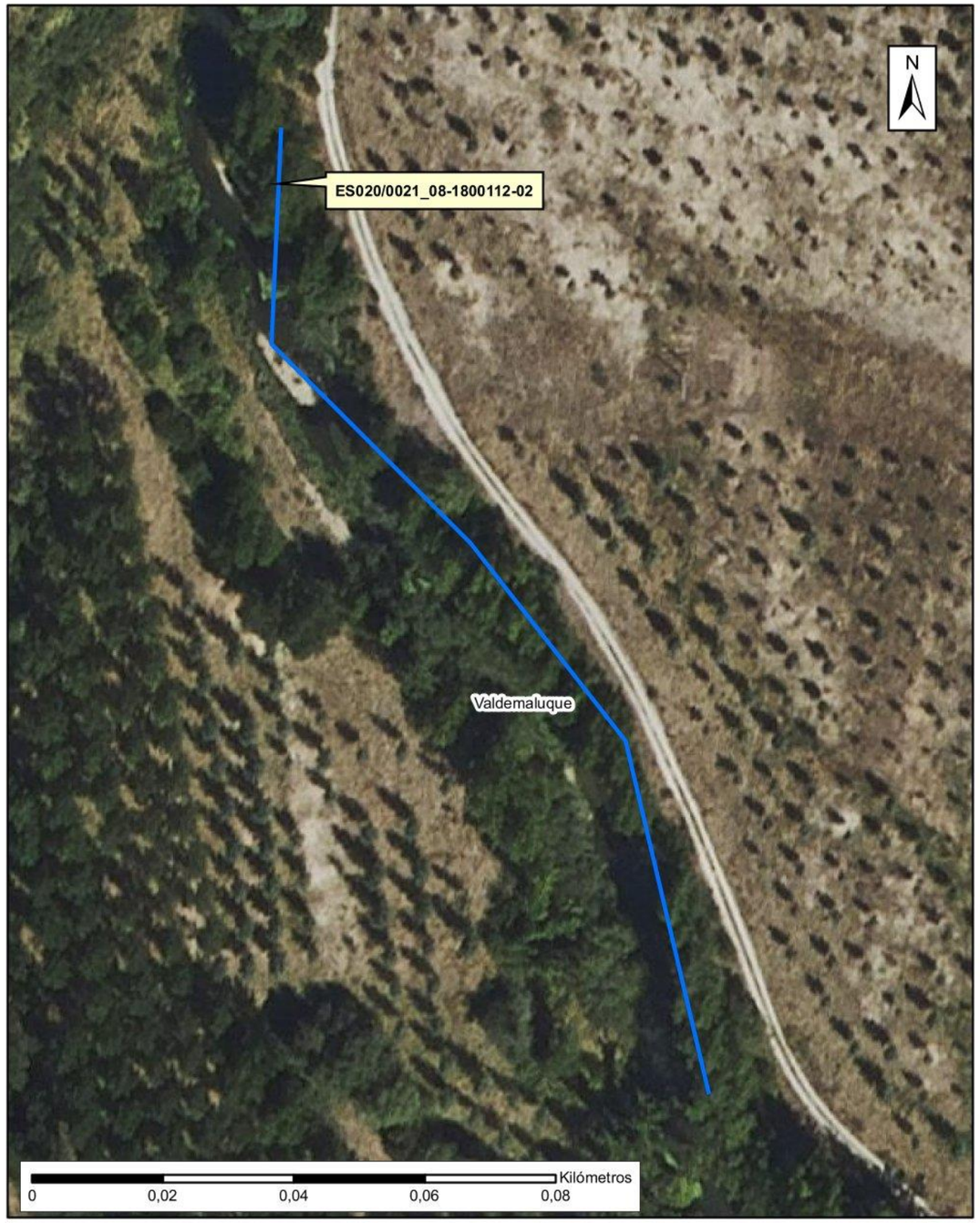
N
ES020/0021_08-1800112-02
Valdemaluque
Kilómetros
0
0,02
0,04
0,06
0,08

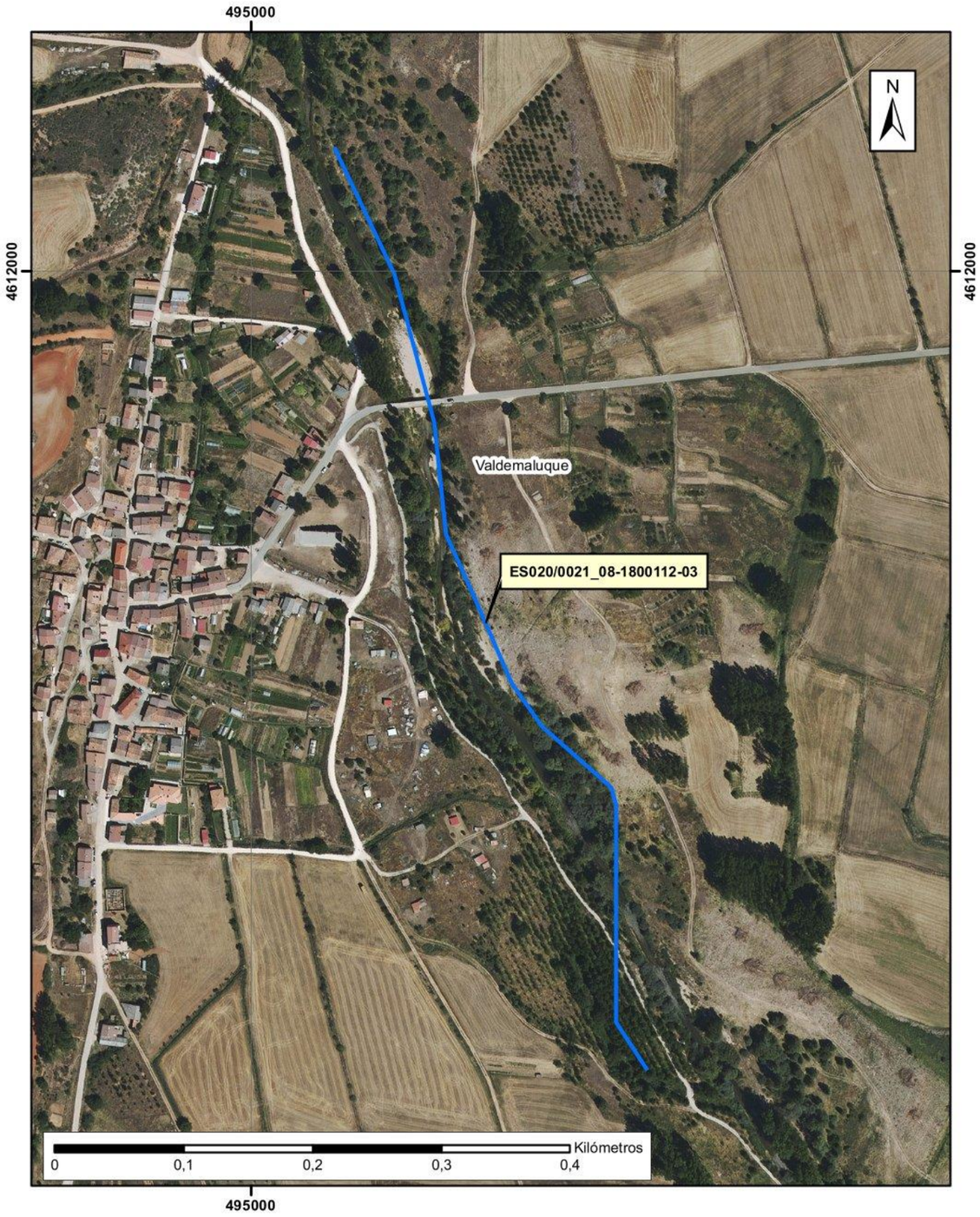
495000
4612000
N
Valdemaluque
ES020/0021_08-1800112-03
Kilómetros
0
0,1
0,2
0,3
0,4

493000
494000
4604000
4603000
N
Burgo de Osma-Ciudad de Osma
ES020/0021_08-1800112-04
Kilómetros
0
0,2
0,4
0,6
0,8

494000
495000
4632000
4631000
4630000
4629000
N
San Leonardo de Yagüe
ES020/0021_08-1800372-01
Casarejos
Kilómetros
0
0,4
0,8
1,2
1,6

N
ES020/0021_08-1800372-02
San Leonardo de Yagüe
Kilómetros
0
0,05
0,1
0,15
0,2

ARPSI nº: ES020/0022

1.- LOCALIZACIÓN

ESTADO: ES - ESPAÑA

DEMARCACIÓN: 020 - DUERO

COMUNIDAD AUTÓNOMA: Castilla y León

MUNICIPIOS AFECTADOS: Arahuetes, Arévalo, Ávila, Cantimpalos, Hontanares de Eresma, Maello, Migueláñez, Mojados, Mozoncillo, Muñopedro, Sanchidrián, Olmedo, Aguasal, Santa María la Real de Nieva, Segovia, Viana de Cega, Boecillo, Vallelado, Villatoro.

NOMBRE ARPSI: Adaja-Eresma-Cega

NOMBRE CUENCA: Cega-Eresma-Adaja

CAUCE PRINCIPAL: Ríos Adaja, Chico, Arevalillo, Cega, Eresma y Voltoya, arroyos del Pueblo, del Tormejón, Sangujero, de los Alamillos, Arevalillo, del Milano y del Horcajo

LONGITUD ARPSI (km): 29,50

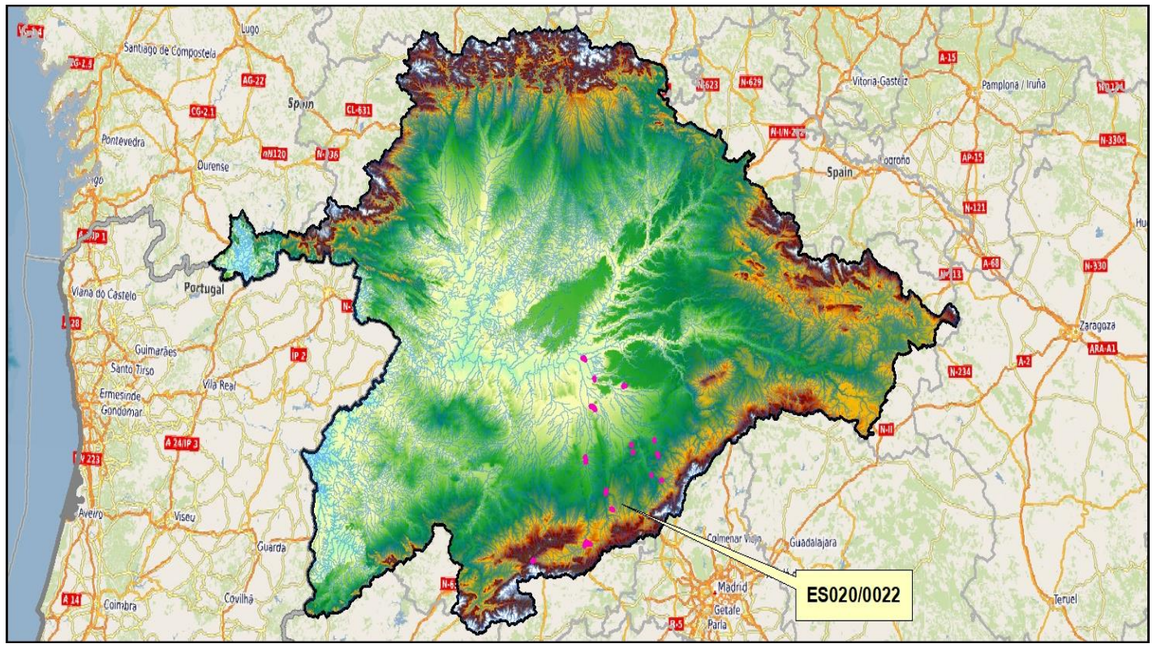

2.- RELACIÓN DE SUBTRAMOS ARPSI

CÓD. SUBTRAMO	CRIT. SELEC.	CAUCE	MUNICIPIOS AFECTADOS	LONGITUD (km)
ES020/0022_10-1800006-01	Histórico	Río Adaja	Villatoro	1,29
ES020/0022_10-1800006-02	Histórico	Río Adaja	Ávila	3,41
ES020/0022_10-1800011-01	Potencial	Río Cega o arroyo del Artiñuelo	Mojados	1,08
ES020/0022_10-1800011-02	Histórico	Río Cega o arroyo del Artiñuelo	Viana de Cega, Boecillo	2,53
ES020/0022_10-1800011-03	Histórico	Río Cega	Arahuetes	0,47
ES020/0022_10-1800742-01	**Histórico/Potencial**	**Arroyo del Horcajo**	**Vallelado**	**1,86**
ES020/0022_10-1800014-01	Histórico	Río Eresma	Segovia	0,69
ES020/0022_10-1800014-02	Histórico	Río Eresma	Hontanares de Eresma	0,54
ES020/0022_10-1800023-01	Histórico	Río Voltoya	Muñopedro, Sanchidrián	2,74
ES020/0022_10-1800058-01	Potencial	Río Arevalillo	Arévalo	3,77
ES020/0022_10-1800197-01	Potencial	Arroyo de Sangujero O Arroyo del Caño	Olmedo, Aguasal	4,14
ES020/0022_10-1800490-01	Histórico	Arroyo del Milano	Maello	1,38
ES020/0022_10-1800602-01	Potencial	Arroyo de Los Alamillos	Cantimpalos	1,59
ES020/0022_10-1800683-01	Potencial	Arroyo del Tormejón	Santa María la Real de Nieva	0,30
ES020/0022_10-1800979-01	Histórico	Río Chico	Ávila	4,15
ES020/0022_10-1801077-01	Potencial	Arroyo Arevalillo	Mozoncillo	0,78
ES020/0022_10-1803954-01	Potencial	Arroyo del Pueblo	Migueláñez	0,64

3.- EPISODIOS HISTÓRICOS DE INUNDACIONES

CÓD. SUBTRAMO	ÚLTIMA INUNDACIÓN*			Nº INUND. HISTÓRICAS*
	FECHA	ORIGEN	EXTENSIÓN	
ES020/0022_10-1800006-01	10/12/2001	Fluvial	Villatoro	33
ES020/0022_10-1800006-02	10/12/2001	Fluvial	Avila	33
ES020/0022_10-1800011-01	10/12/2001	Fluvial	Mojados	33
ES020/0022_10-1800011-02	10/12/2001	Fluvial	Viana de Cega	33
ES020/0022_10-1800011-03	31/01/1996	Fluvial	Pajares de Pedraza	1
ES020/0022_10-1800742-01	**26/09/2018**	**Fluvial**	**Vallelado**	**1**
ES020/0022_10-1800014-01	10/12/2001	Fluvial	Segovia	33
ES020/0022_10-1800014-02	10/12/2001	Fluvial	Hontanares de Eresma	33
ES020/0022_10-1800023-01	10/12/2001	Fluvial	Sanchidrián	33
ES020/0022_10-1800058-01	10/12/2001	Fluvial	Arévalo	33
ES020/0022_10-1800197-01	10/12/2001	Fluvial	Olmedo	33
ES020/0022_10-1800490-01	10/12/2001	Fluvial	Maello	33
ES020/0022_10-1800602-01	10/12/2001	Fluvial	Cantimpalos	33
ES020/0022_10-1800683-01	10/12/2001	Fluvial	Miguel Ibañez	33
ES020/0022_10-1800979-01	10/12/2001	Fluvial	Ávila	33
ES020/0022_10-1801077-01	10/12/2001	Fluvial	Mozoncillo	33
ES020/0022_10-1803954-01	10/12/2001	Fluvial	Migueláñez	33

*Registros según el Plan de Gestión del Riesgo de Inundación del 2º ciclo

Registros posteriores a la finalización de la EPRI del 2º ciclo:

- 15/03/2018: El río Adaja se desbordó a su paso por la ciudad de Ávila (ARPSI ES020/0022_10-1800006-02).
- 26/09/2018: Una fuerte tormenta de agua y granizo provoca inundaciones en Cuéllar y Vallelado,

4.- CATEGORÍA Y TIPO DE CONSECUENCIAS ADVERSAS

CATEGORÍA	TIPO	
SALUD HUMANA	☒SALUD	☒COMUNIDAD
MEDIO AMBIENTE	☒ÁREAS PROTEGIDAS ☒ECOLÓGICO O QUÍMICO DE LAS AGUAS	☒IMPACTOS AL MEDIO AMBIENTE ☒FUENTES DE CONTAMINACIÓN
PATRIMONIO CULTURAL	☒LUGARES DE INTERÉS CULTURAL	☒PAISAJE
ACTIVIDAD ECONÓMICA	☒RESIDENCIAL ☒INFRAESTRUCTURAS	☒AGRICULTURA, SELVICULTURA Y R. NATURALES ☒SECTORES ECONÓMICOS

ARPSI nº: ES020/0022

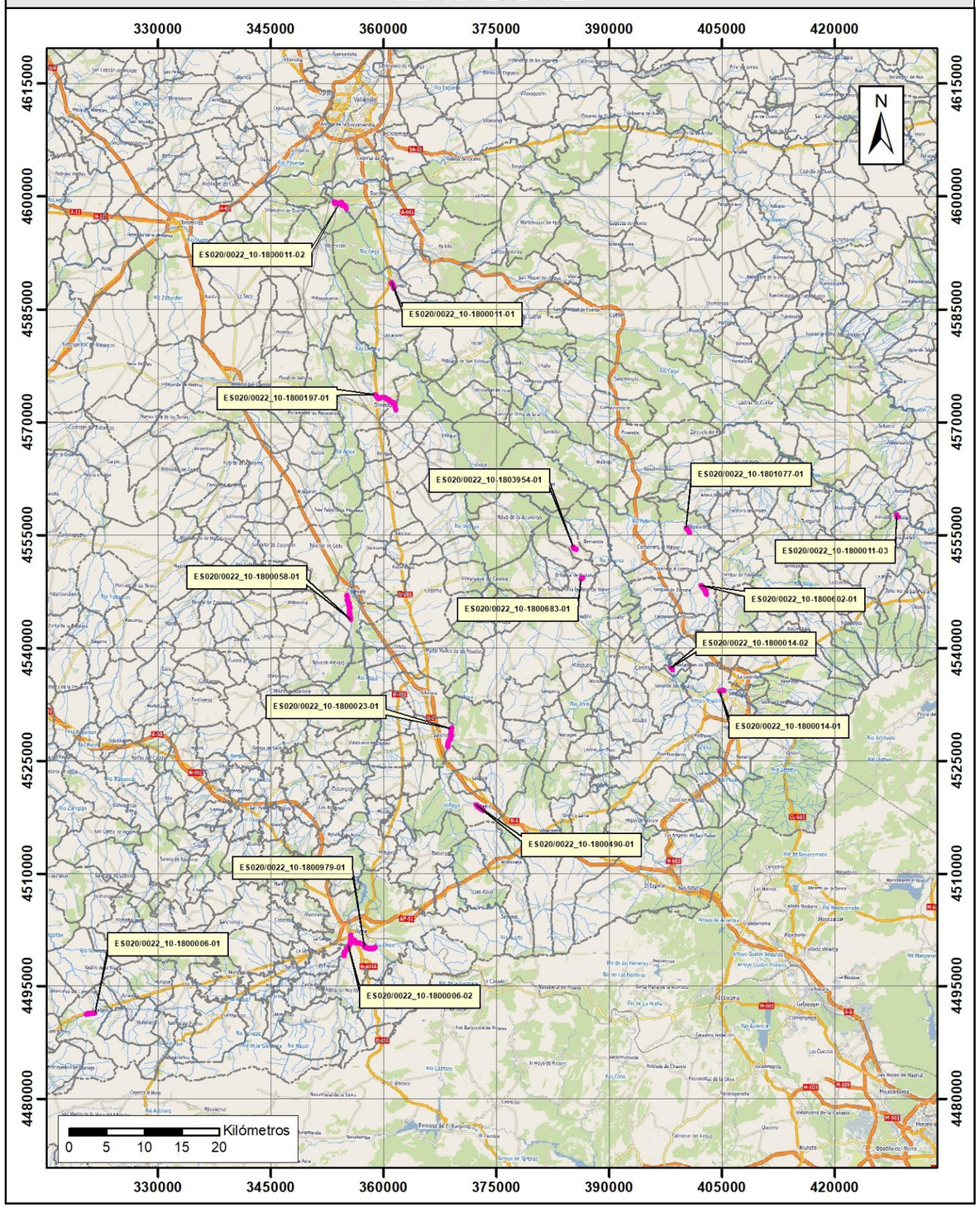

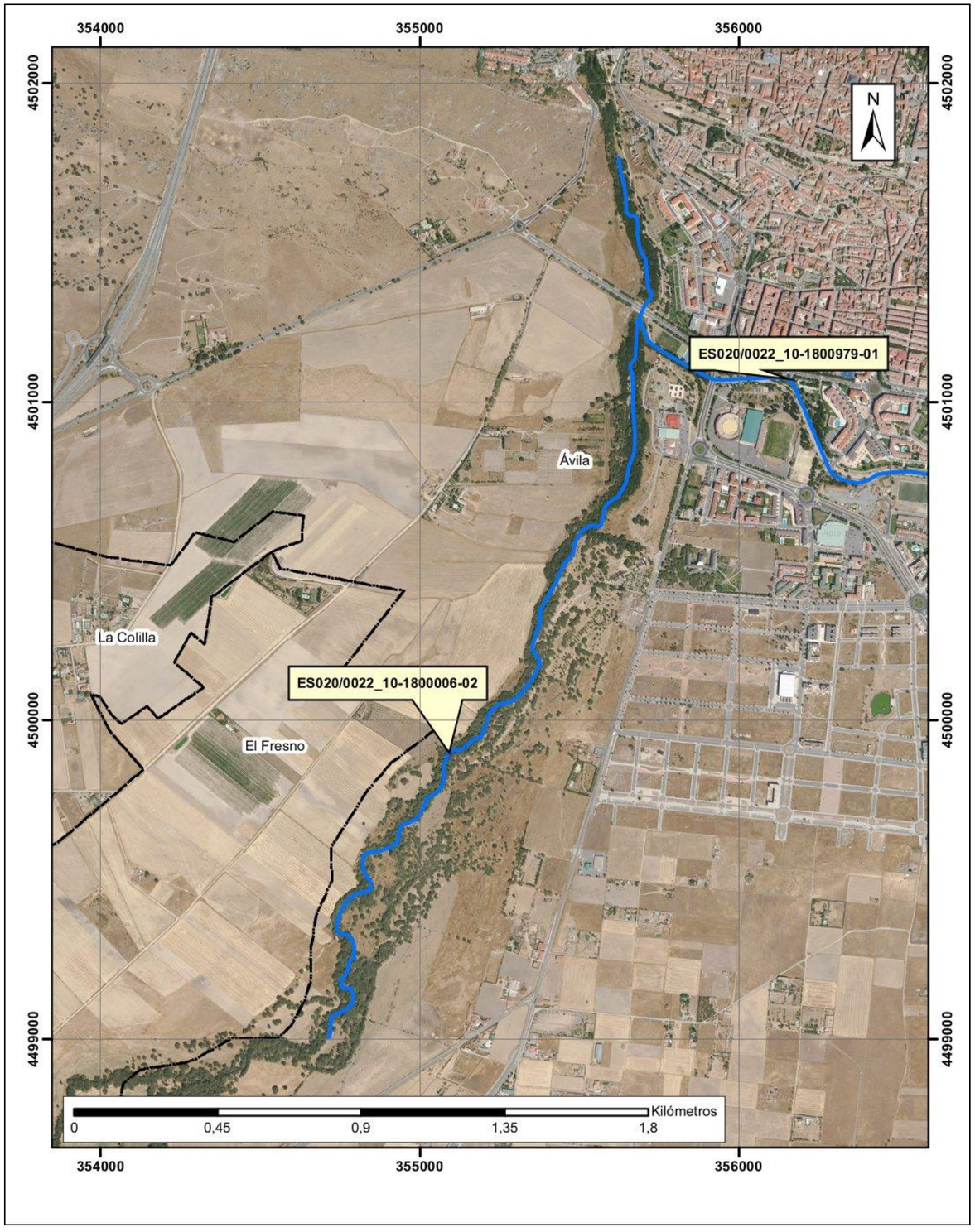
354000
355000
356000
4502000
4501000
4500000
4499000
N
ES020/0022_10-1800979-01
Ávila
La Colilla
ES020/0022_10-1800006-02
El Fresno
Kilómetros
0
0,45
0,9
1,35
1,8

361000
4588000
N
ES020/0022_10-1800011-01
Mojados
Kilómetros
0
0,1
0,2
0,3
0,4

354000
355000
4600000
4599000
4598000
N
Boecillo
ES020/0022_10-1800011-02
Viana de Cega
Kilómetros
0
0,3
0,6
0,9
1,2

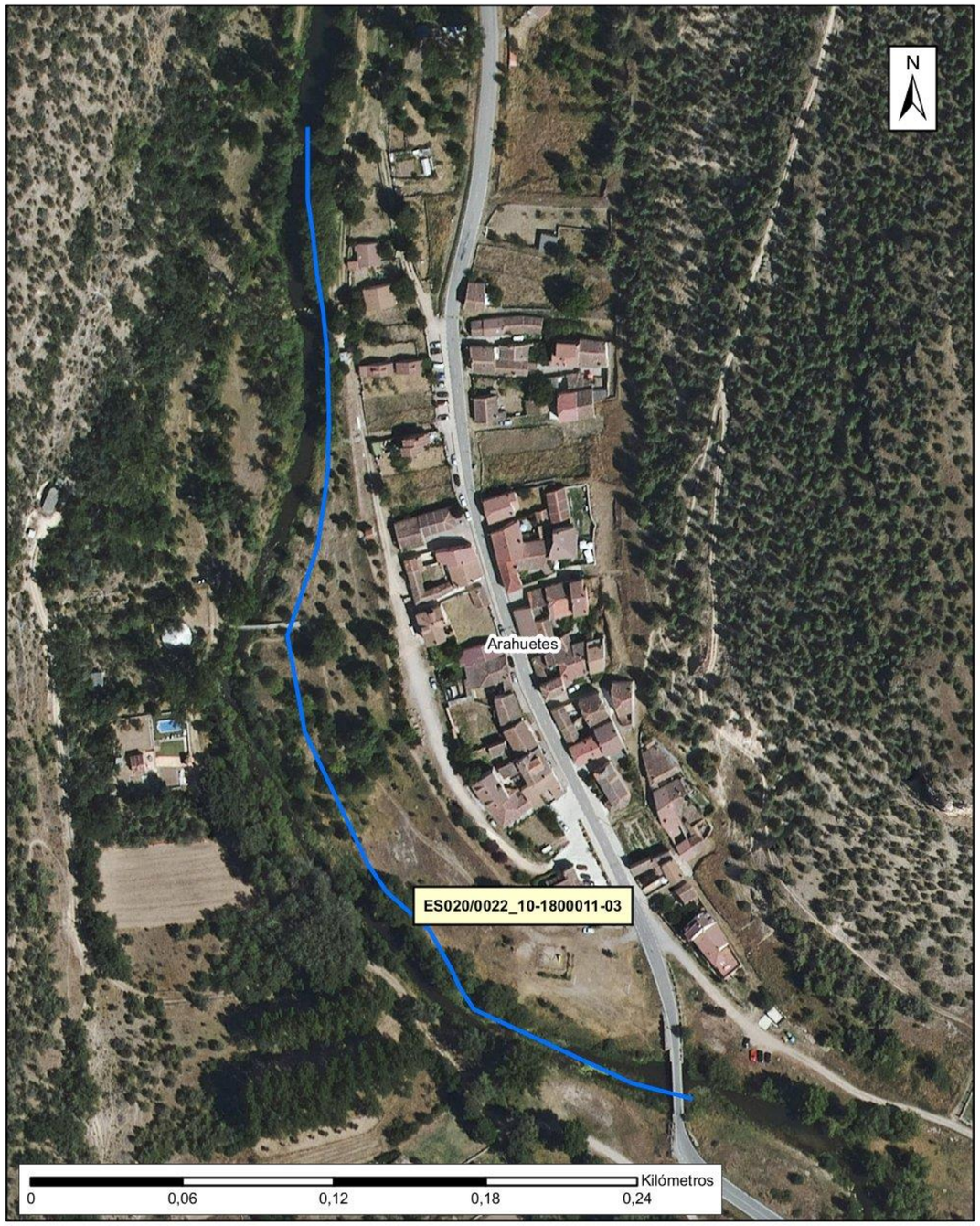
N
Arahuetes
ES020/0022_10-1800011-03
Kilómetros
0
0,06
0,12
0,18
0,24

381000
4585000
4584000
N
ES020/0022_10-1800742-01
San Cristóbal de Cuéllar
Vallelado
Kilómetros
0
0,3
0,6
0,9
1,2

405000
4534000
N
Segovia
ES020/0022_10-1800014-01
Kilómetros
0
0,1
0,2
0,3
0,4

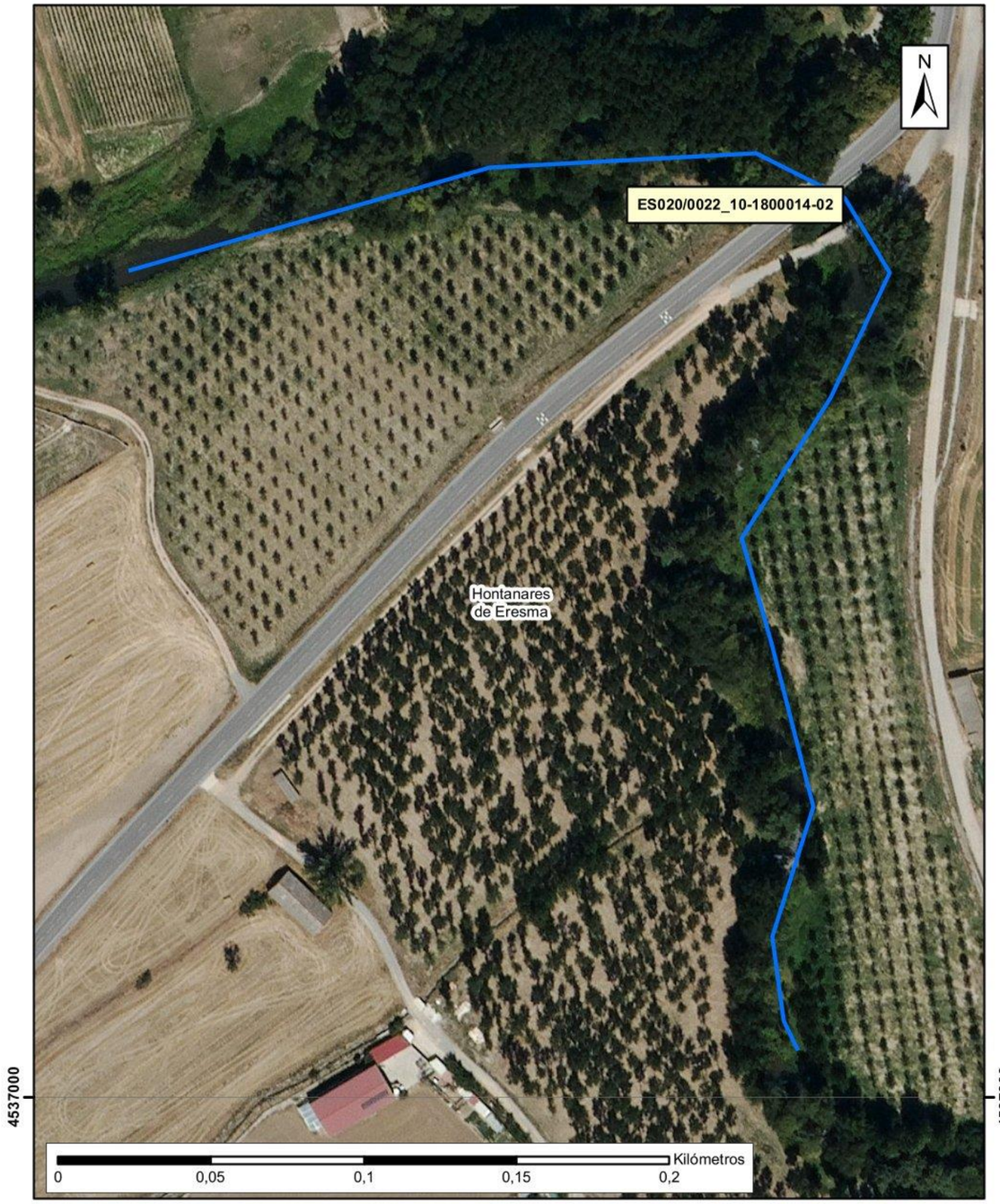
N
ES020/0022_10-1800014-02
Hontanares de Eresma
4537000
4537000
Kilómetros
0
0,05
0,1
0,15
0,2

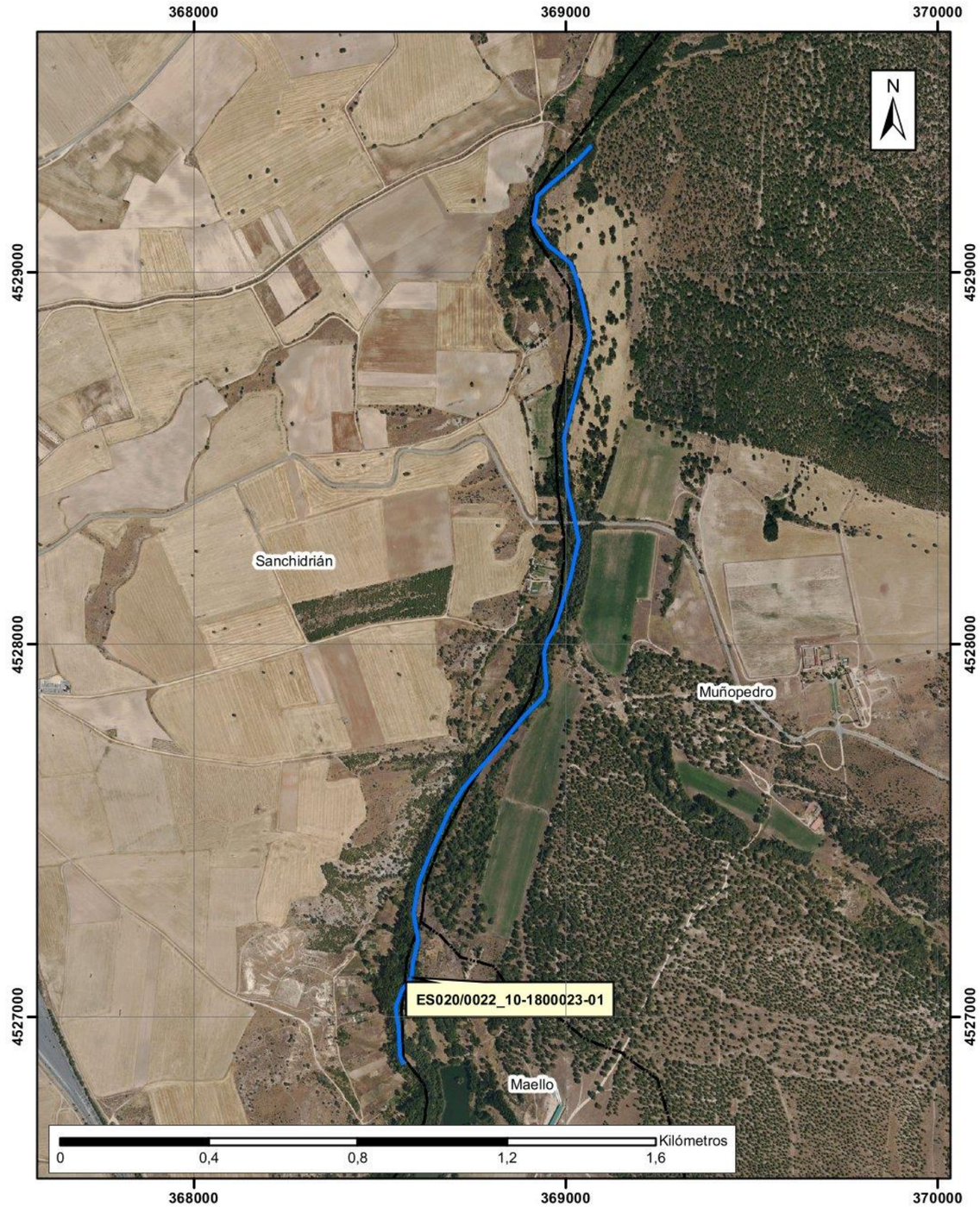
368000
369000
370000
N
4529000
4528000
4527000
Sanchidrián
Muñopedro
ES020/0022_10-1800023-01
Maello
Kilómetros
0
0,4
0,8
1,2
1,6

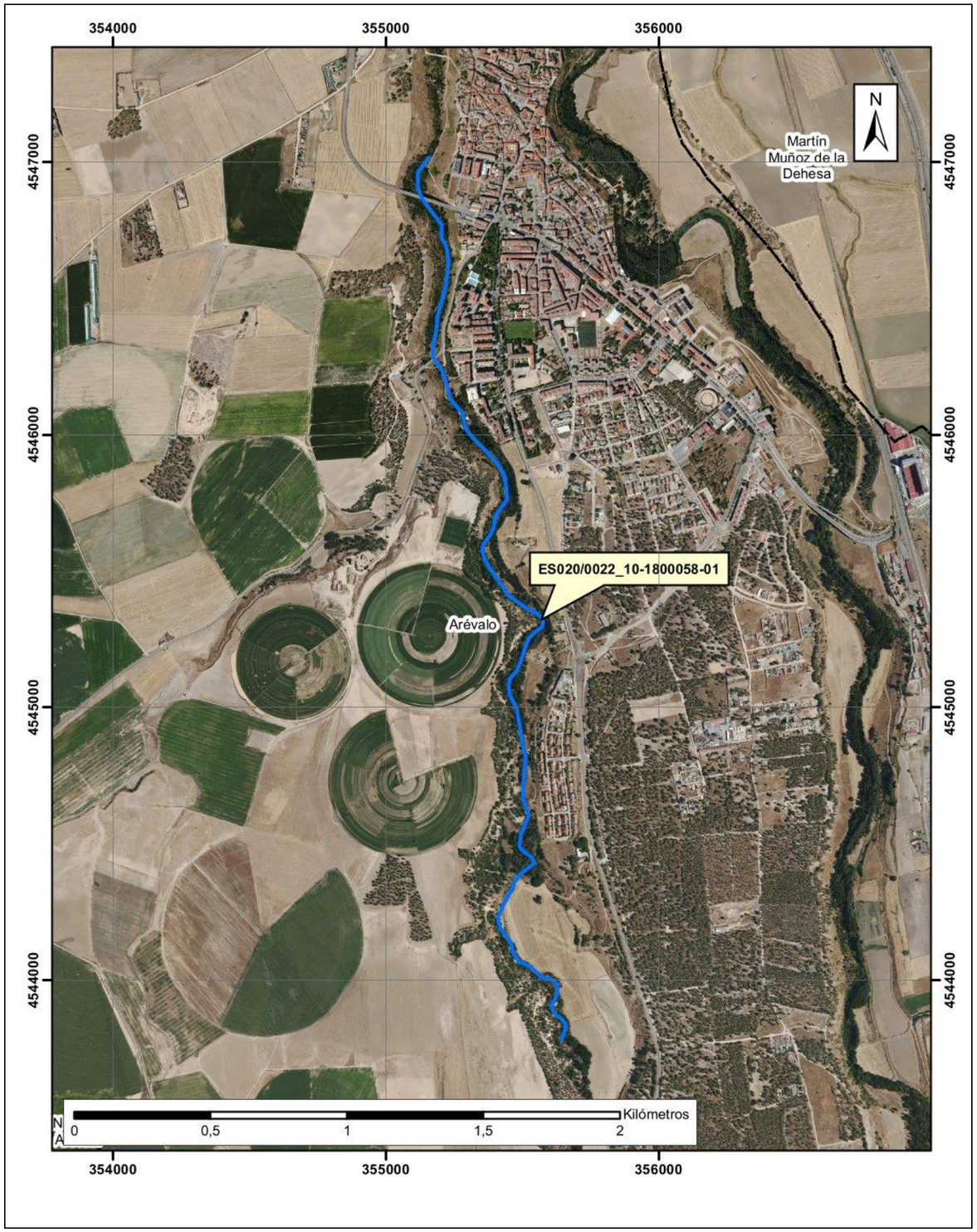
354000
355000
356000
4547000
4546000
4545000
4544000
N
Martín Muñoz de la Dehesa
ES020/0022_10-1800058-01
Arévalo
0
0,5
1
1,5
2
Kilómetros

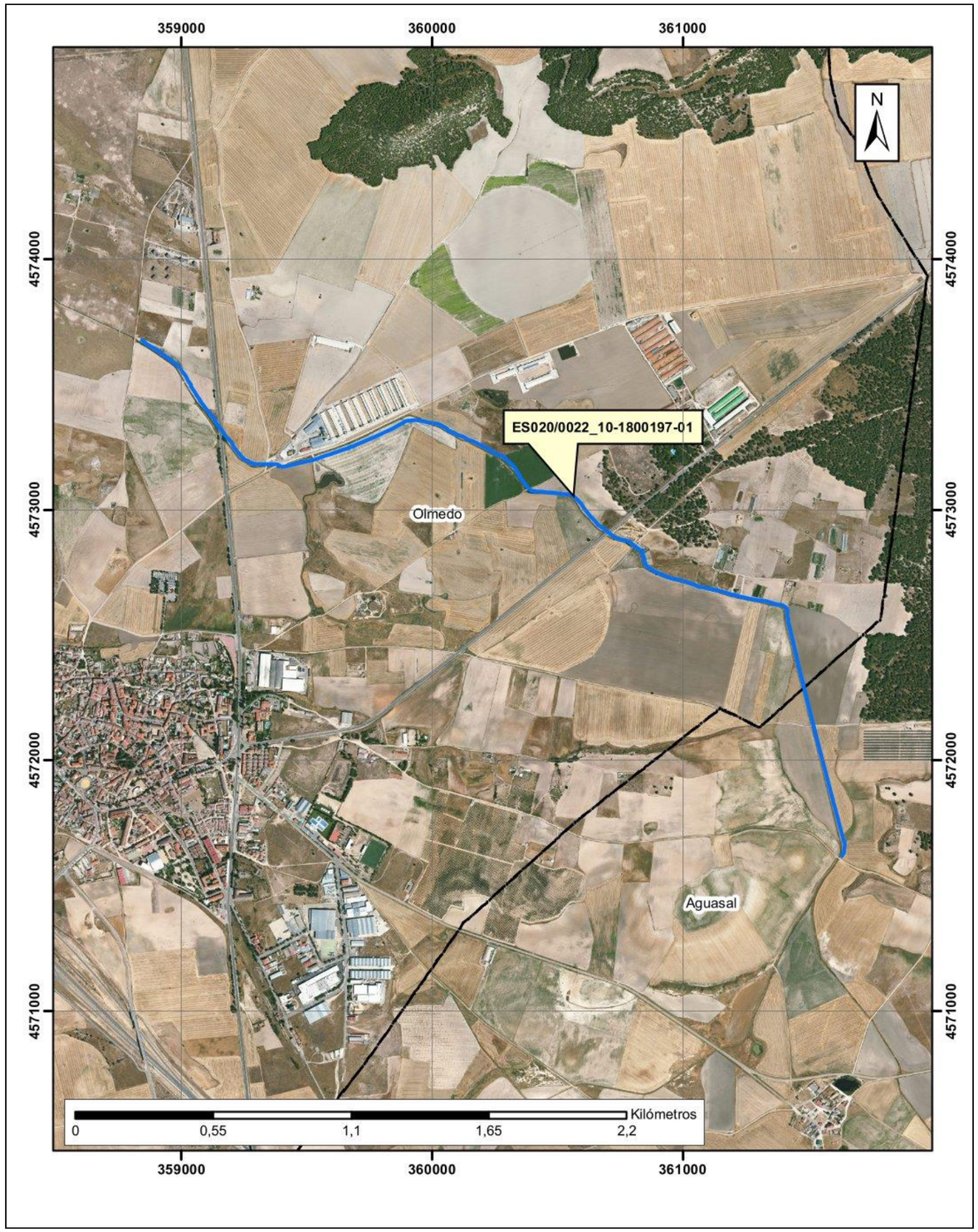
359000
360000
361000
4574000
4573000
4572000
4571000
N
ES020/0022_10-1800197-01
Olmedo
Aguasal
0
0,55
1,1
1,65
2,2
Kilómetros

373000
4519000
4518000
N
Maello
ES020/0022_10-1800490-01
Kilómetros
0
0,2
0,4
0,6
0,8

403000
4548000
4547000
N
ES020/0022_10-1800602-01
Cantimpalos
Kilómetros
0
0,15
0,3
0,45
0,6

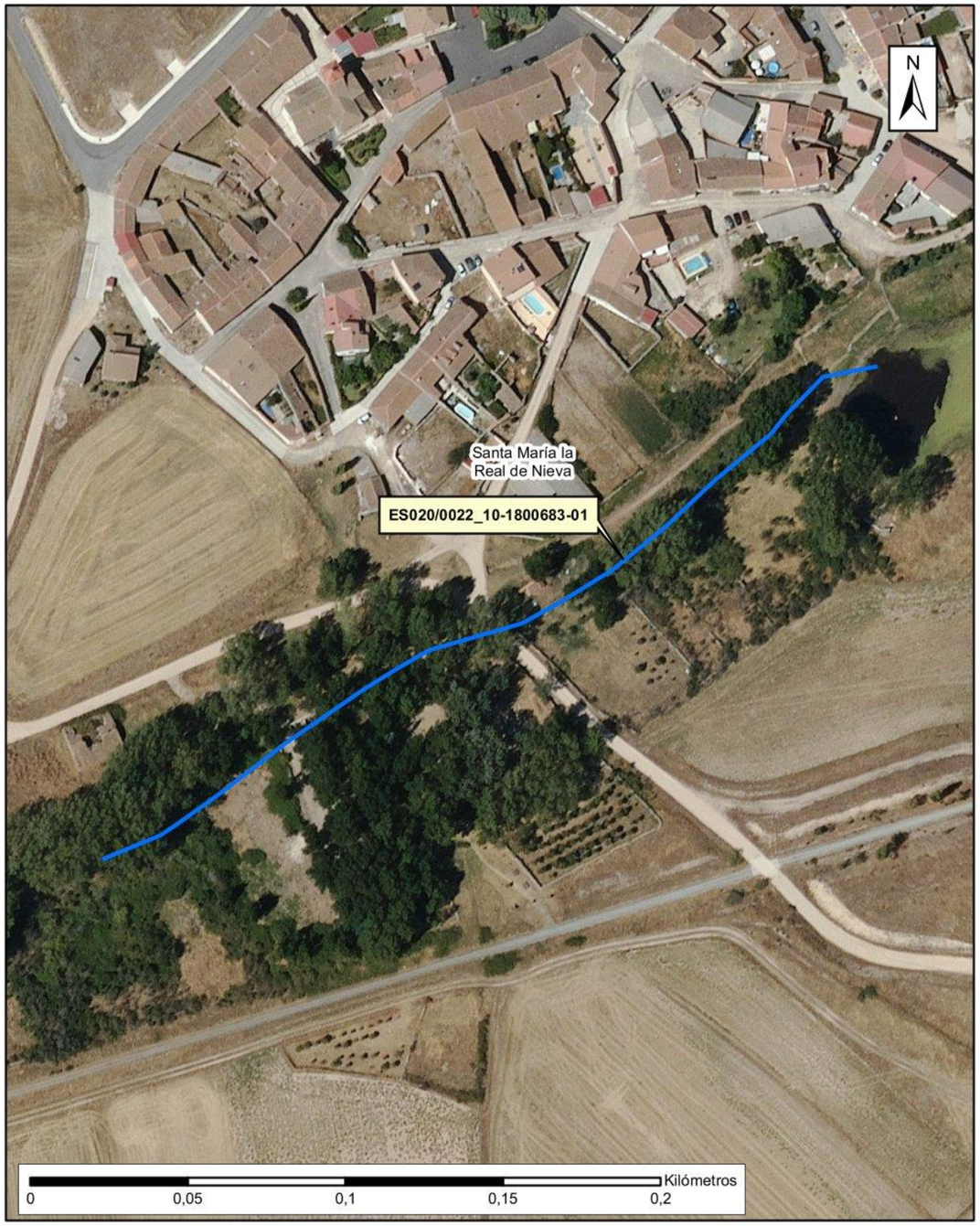
N
Santa María la Real de Nieva
ES020/0022_10-1800683-01
Kilómetros
0
0,05
0,1
0,15
0,2

356000
357000
358000
359000
4503000
4502000
4501000
4500000
4499000
N
ES020/0022_10-1800006-02
Ávila
ES020/0022_10-1800979-01
Kilómetros
0
0,65
1,3
1,95
2,6

N
ES020/0022_10-1801077-01
Mozoncillo
Kilómetros
0
0,095
0,19
0,285
0,38

N
ES020/0022_10-1803954-01
Migueláñez
4553000
4553000
Kilómetros
0
0,09
0,18
0,27
0,36

ARPSI nº: ES020/0023

1.- LOCALIZACIÓN

ESTADO: ES - ESPAÑA

DEMARCACIÓN: 020 - DUERO

COMUNIDAD AUTÓNOMA: Castilla y León

MUNICIPIOS AFECTADOS: Bohoyo, El Barco de Ávila, La Aldehuela, Navarredonda de Gredos, Puente del Congosto, San Bartolomé de Béjar, Santiago del Tormes, Villafranca de la Sierra

NOMBRE ARPSI: Alto Tormes

NOMBRE CUENCA: Tormes

CAUCE PRINCIPAL: Ríos Tormes y Arroyos Corneja, Caballeruelo o Arroyo Valdelaguna y Matabejas

LONGITUD ARPSI (km): 5,68

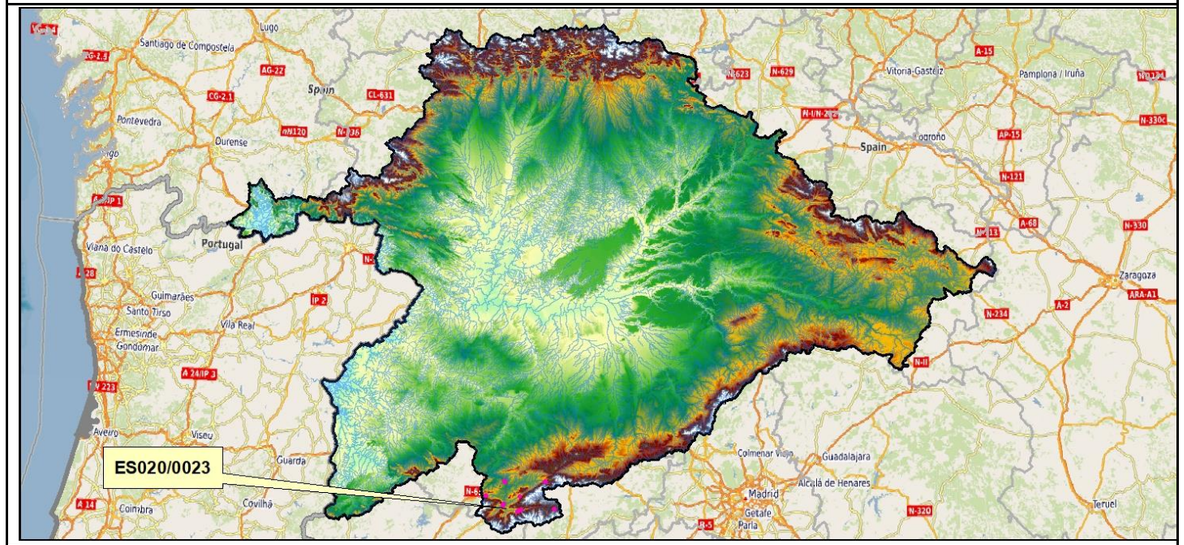

2.- RELACIÓN DE SUBTRAMOS ARPSI

CÓD. SUBTRAMO	CRIT. SELEC.	CAUCE	MUNICIPIOS AFECTADOS	LONGITUD (km)
ES020/0023_12-1800004-01	Potencial	Río Tormes	Navarredonda de Gredos	0,66
ES020/0023_12-1800004-02	Potencial	Río Tormes	Santiago del Tormes	0,52
ES020/0023_12-1800004-03	Potencial	Río Tormes	Santiago del Tormes, Bohoyo	0,49
ES020/0023_12-1800004-04	Histórico	Río Tormes	El Barco de Ávila	1,53
ES020/0023_12-1800004-05	Histórico	Río Tormes	Puente del Congosto	0,97
ES020/0023_12-1800072-01	Potencial	Río Corneja	Villafranca de la Sierra	0,76
ES020/0023_12-1800219-01	Potencial	Arroyo de Caballeruelo o Arroyo Valdelaguna	La Aldehuela	0,38
ES020/0023_12-1805414-01	Histórico	Arroyo de Matabejas	San Bartolomé de Béjar	0,37

3.- EPISODIOS HISTÓRICOS DE INUNDACIONES

CÓD. SUBTRAMO	ÚLTIMA INUNDACIÓN*			Nº INUND. HISTÓRICAS*
	FECHA	ORIGEN	EXTENSIÓN	
ES020/0023_12-1800004-01	10/12/2001	Fluvial	Prado Las Maliciosas	11
ES020/0023_12-1800004-02	10/12/2001	Fluvial	La Aliseda de Tormes	11
ES020/0023_12-1800004-03	10/12/2001	Fluvial	Navamediana	11
ES020/0023_12-1800004-04	10/12/2001	Fluvial	El Barco de Avila	11
ES020/0023_12-1800004-05	10/12/2001	Fluvial	Puente del Congosto	11
ES020/0023_12-1800072-01	10/12/2001	Fluvial	La Ribera	11
ES020/0023_12-1800219-01	10/12/2001	Fluvial	La Aldehuela	11
ES020/0023_12-1805414-01	10/12/2001	Fluvial	San Bartolomé de Béjar	11

*Registros según el Plan de Gestión del Riesgo de Inundación del 2º ciclo

Registros posteriores a la finalización de la EPRI del 2º ciclo:

- 10/03/2018: El río Tormes alcanzó su nivel de alarma a su paso por el Barco de Ávila.
- 20/12/2019: El río Tormes se desbordó con un caudal de 1400 m3 por segundo a su paso por El Barco de Ávila.
- 20/10/2020: La borrasca Bárbara provocó importantes incrementos de caudal en diversos ríos de las provincias de Ávila, Salamanca, León y Palencia. Dos de las localidades más afectadas por inundaciones fueron El Barco de Ávila y Hoyos del Espino (Ávila).

4.- CATEGORÍA Y TIPO DE CONSECUENCIAS ADVERSAS

CATEGORÍA	TIPO	
SALUD HUMANA	☒SALUD	☒COMUNIDAD
MEDIO AMBIENTE	☒ÁREAS PROTEGIDAS ☒ECOLÓGICO O QUÍMICO DE LAS AGUAS	☒IMPACTOS AL MEDIO AMBIENTE ☒FUENTES DE CONTAMINACIÓN
PATRIMONIO CULTURAL	☒LUGARES DE INTERÉS CULTURAL	☒PAISAJE
ACTIVIDAD ECONÓMICA	☒RESIDENCIAL ☒INFRAESTRUCTURAS	☒AGRICULTURA, SELVICULTURA Y R. NATURALES ☒SECTORES ECONÓMICOS

ARPSI nº: ES020/0023

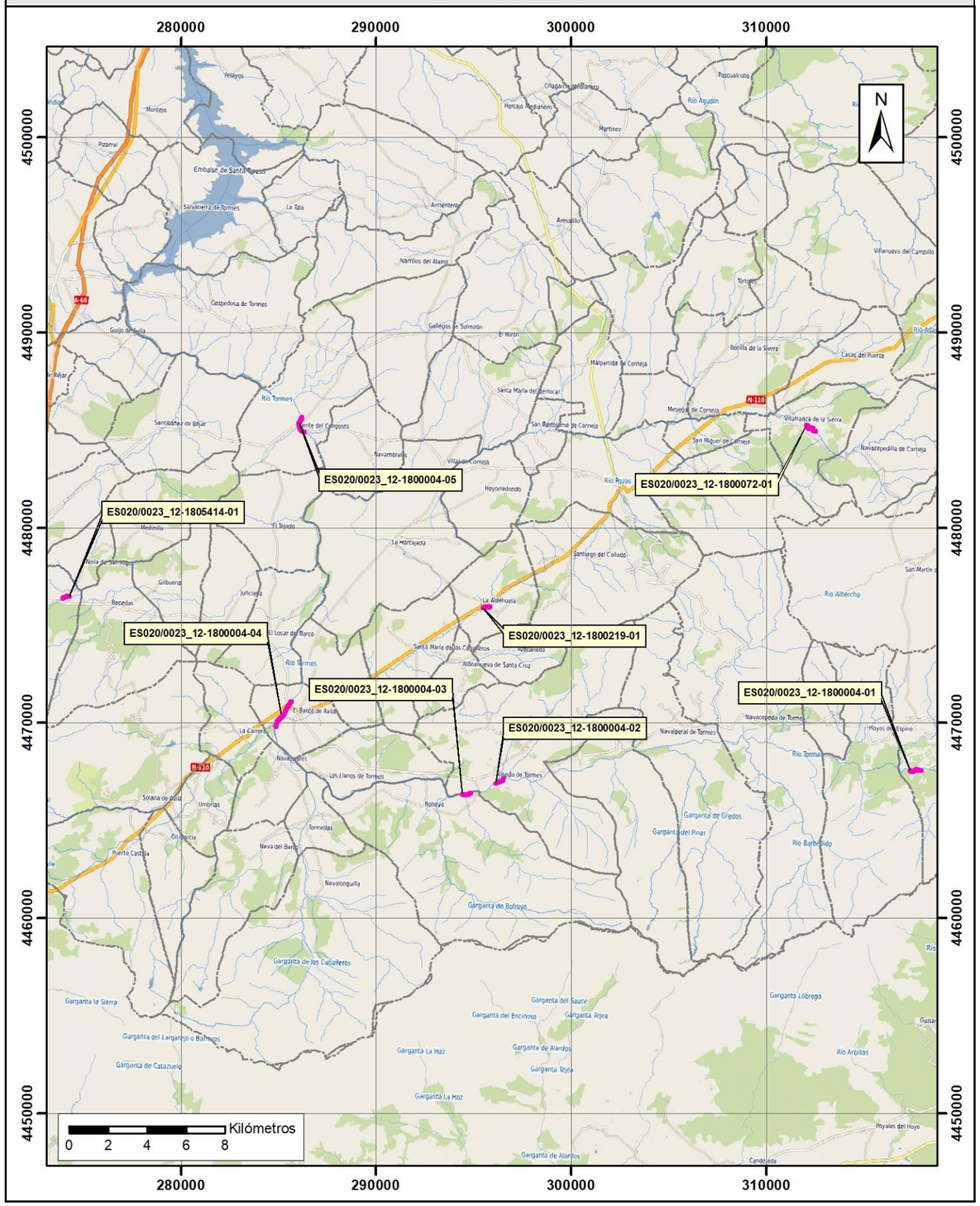

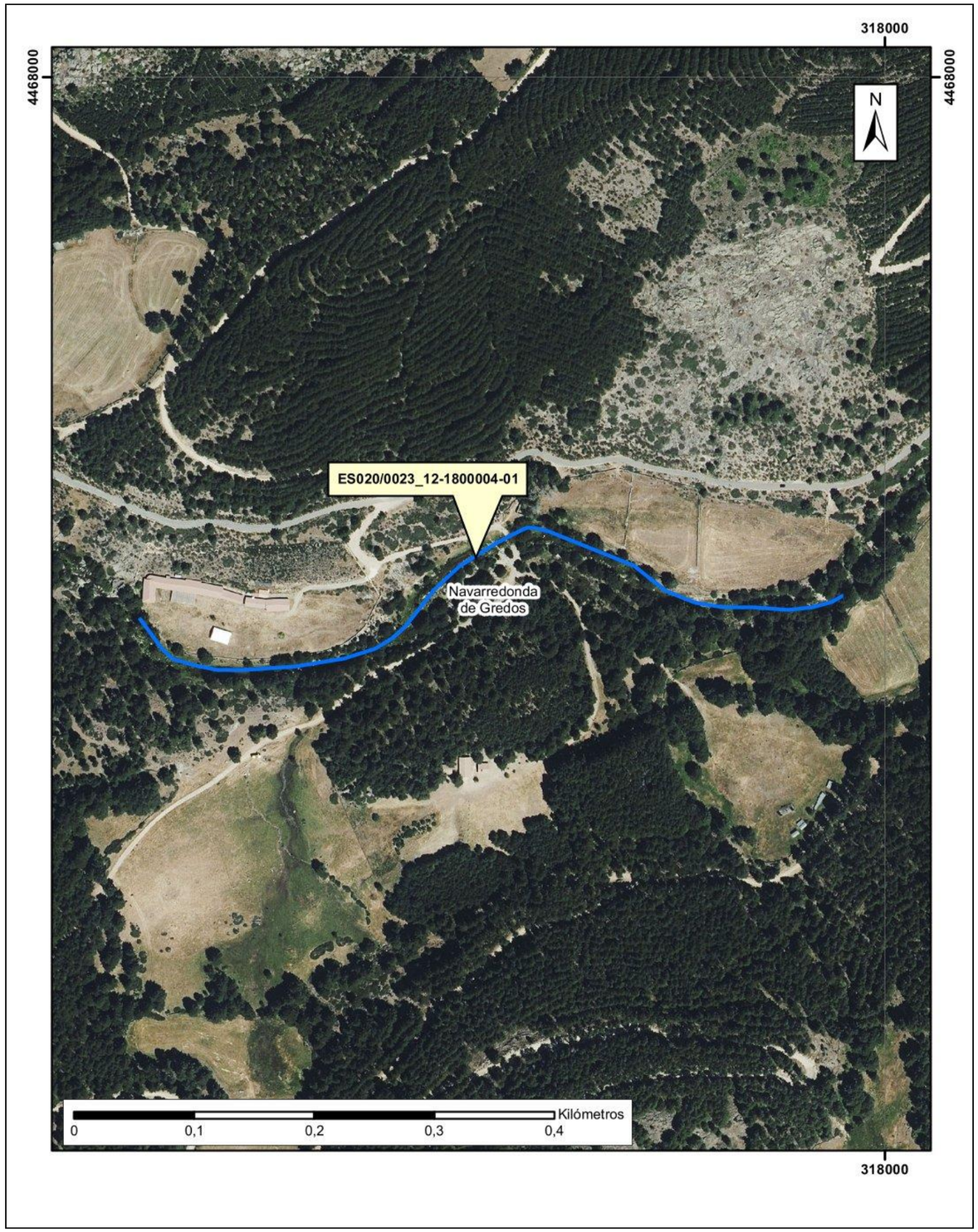

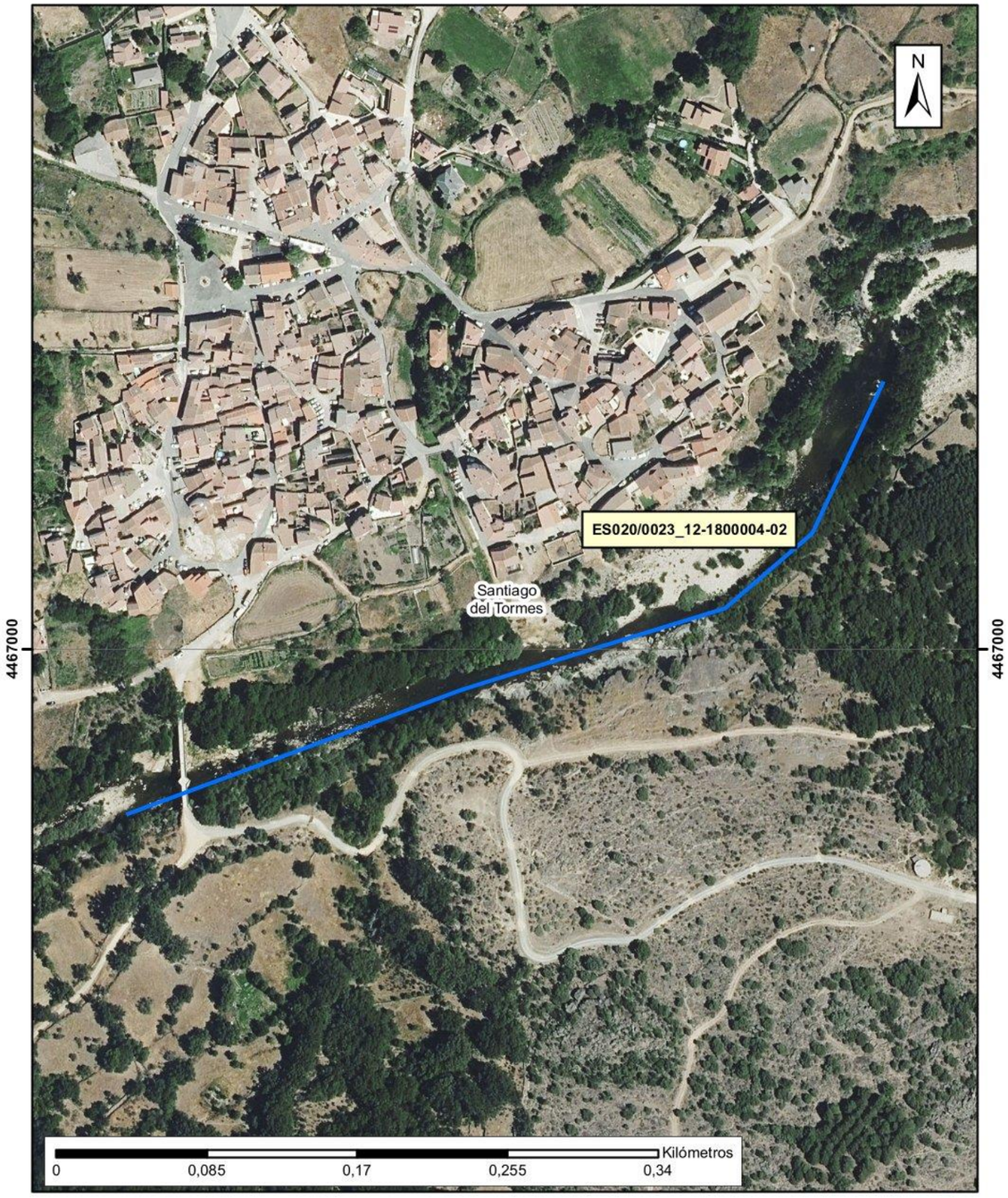
N
ES020/0023_12-1800004-02
Santiago del Tormes
4467000
4467000
0
0,085
0,17
0,255
0,34
Kilómetros

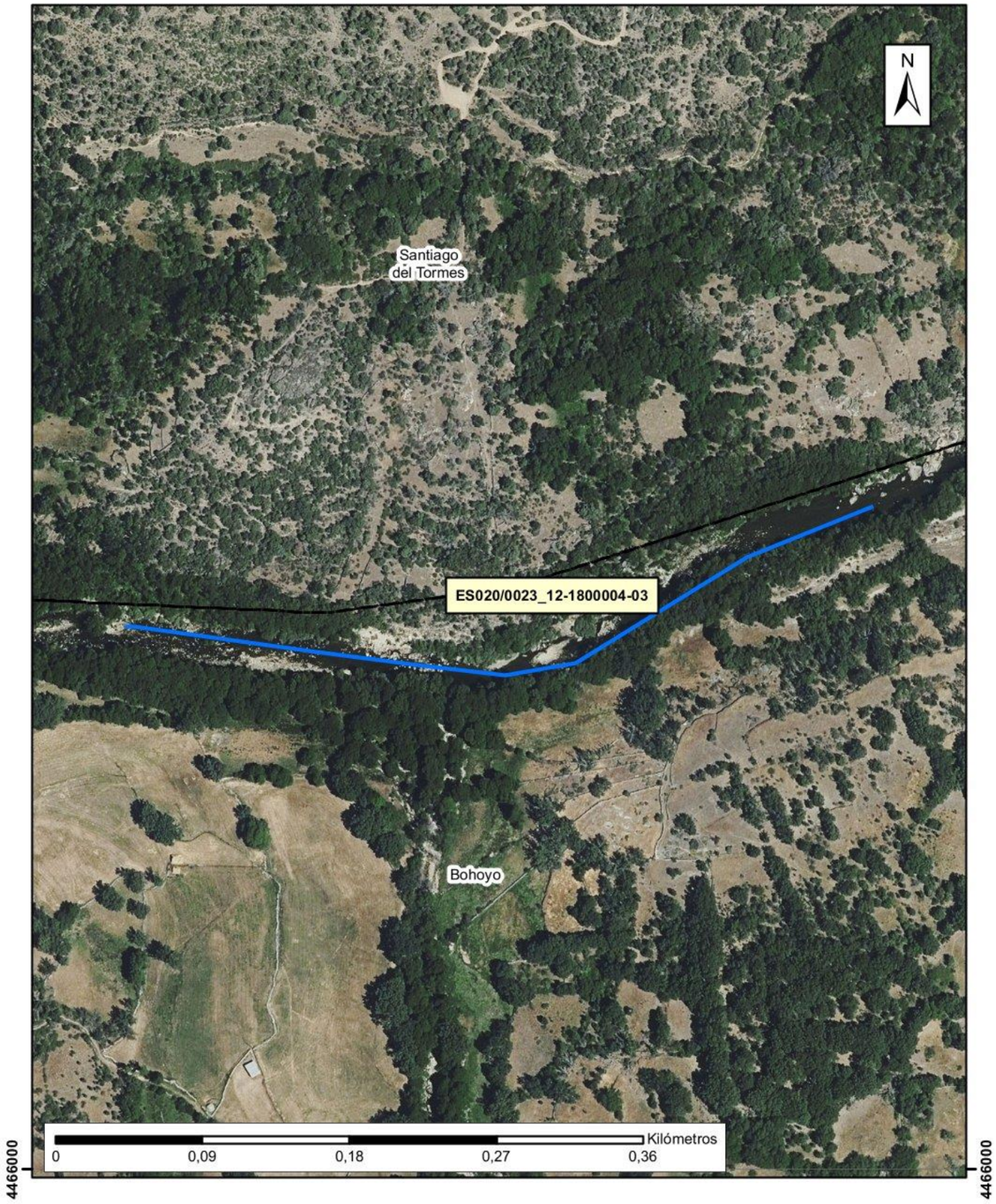
N
Santiago del Tormes
ES020/0023_12-1800004-03
Bohoyo
4466000
4466000
0
0,09
0,18
0,27
0,36
Kilómetros

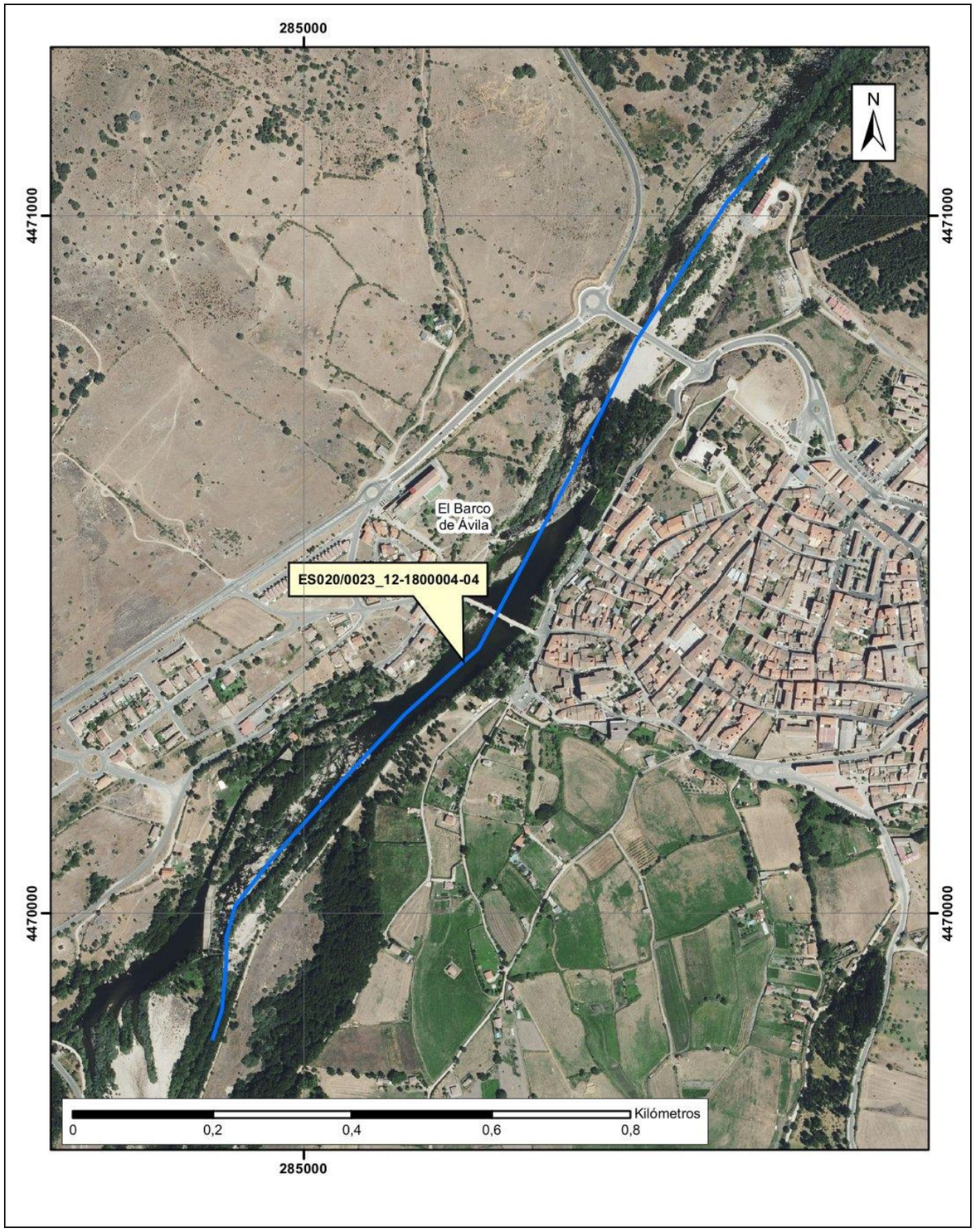
285000
4471000
4470000
N
El Barco de Ávila
ES020/0023_12-1800004-04
Kilómetros
0
0,2
0,4
0,6
0,8

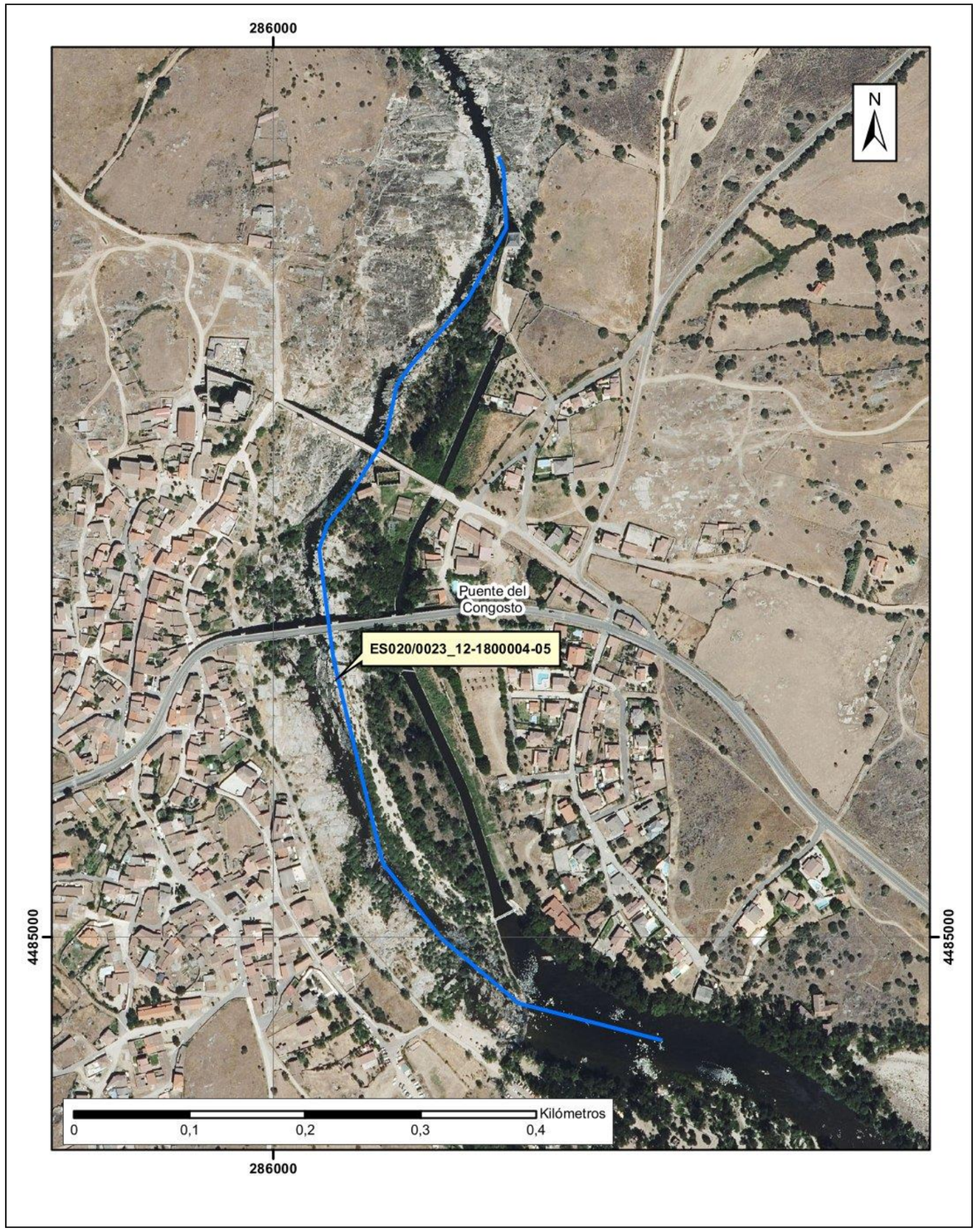
286000
4485000
N
Puente del Congosto
ES020/0023_12-1800004-05
Kilómetros
0
0,1
0,2
0,3
0,4

312000
N
Villafranca de la Sierra
ES020/0023_12-1800072-01
4485000
4485000
0
0,1
0,2
0,3
0,4
Kilómetros
312000

N
4476000
4476000
ES020/0023_12-1800219-01
La Aldehuela
0
0,07
0,14
0,21
0,28
Kilómetros

274000
N
ES020/0023_12-1805414-01
San Bartolomé de Béjar
Kilómetros
0
0,07
0,14
0,21
0,28
274000

ARPSI nº: ES020/0024

1.- LOCALIZACIÓN

ESTADO:	ES - ESPAÑA	**NOMBRE ARPSI:**	Guareña-Zapardiel
DEMARCACIÓN:	020 - DUERO	**NOMBRE CUENCA:**	Bajo Duero
COMUNIDAD AUTÓNOMA:	Castilla y León	**CAUCE PRINCIPAL:**	Río Zapardiel y arroyo de Villacorta o de San Moral o de Valdelapuerca
MUNICIPIOS AFECTADOS:	Medina del Campo, Cañizal	**LONGITUD ARPSI (km):**	4,15

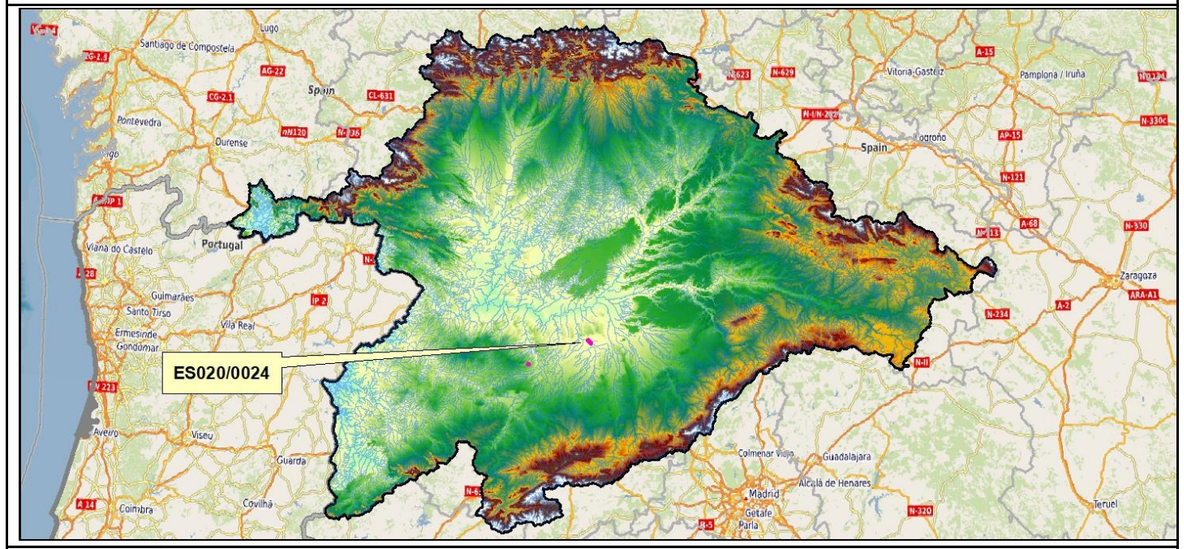

2.- RELACIÓN DE SUBTRAMOS ARPSI

CÓD. SUBTRAMO	CRIT. SELEC.	CAUCE	MUNICIPIOS AFECTADOS	LONGITUD (km)
ES020/0024_11-1800021-01	Histórico	Río Zapardiel	Medina del Campo	3,32
ES020/0024_11-1800161-01	Histórico	Arroyo de Villacorta o arroyo de San Moral o arroyo de Valdelapuerca	Cañizal	0,83

3.- EPISODIOS HISTÓRICOS DE INUNDACIONES

CÓD. SUBTRAMO	ÚLTIMA INUNDACIÓN*			Nº INUND. HISTÓRICAS*
	FECHA	ORIGEN	EXTENSIÓN	
ES020/0024_11-1800021-01	10/12/2001	Fluvial	Medina del Campo	20
ES020/0024_11-1800161-01	10/12/2001	Fluvial	Cañizal	20

*Registros según el Plan de Gestión del Riesgo de Inundación del 2º ciclo

Registros posteriores a la finalización de la EPRI del 2º ciclo: -

4.- CATEGORÍA Y TIPO DE CONSECUENCIAS ADVERSAS

CATEGORÍA	TIPO	
SALUD HUMANA	☒SALUD	☒COMUNIDAD
MEDIO AMBIENTE	☐ÁREAS PROTEGIDAS ☒ECOLÓGICO O QUÍMICO DE LAS AGUAS	☒IMPACTOS AL MEDIO AMBIENTE ☒FUENTES DE CONTAMINACIÓN
PATRIMONIO CULTURAL	☒LUGARES DE INTERÉS CULTURAL	☒PAISAJE
ACTIVIDAD ECONÓMICA	☒RESIDENCIAL ☒INFRAESTRUCTURAS	☒AGRICULTURA, SELVICULTURA Y R. NATURALES ☒SECTORES ECONÓMICOS

ARPSI nº: ES020/0024

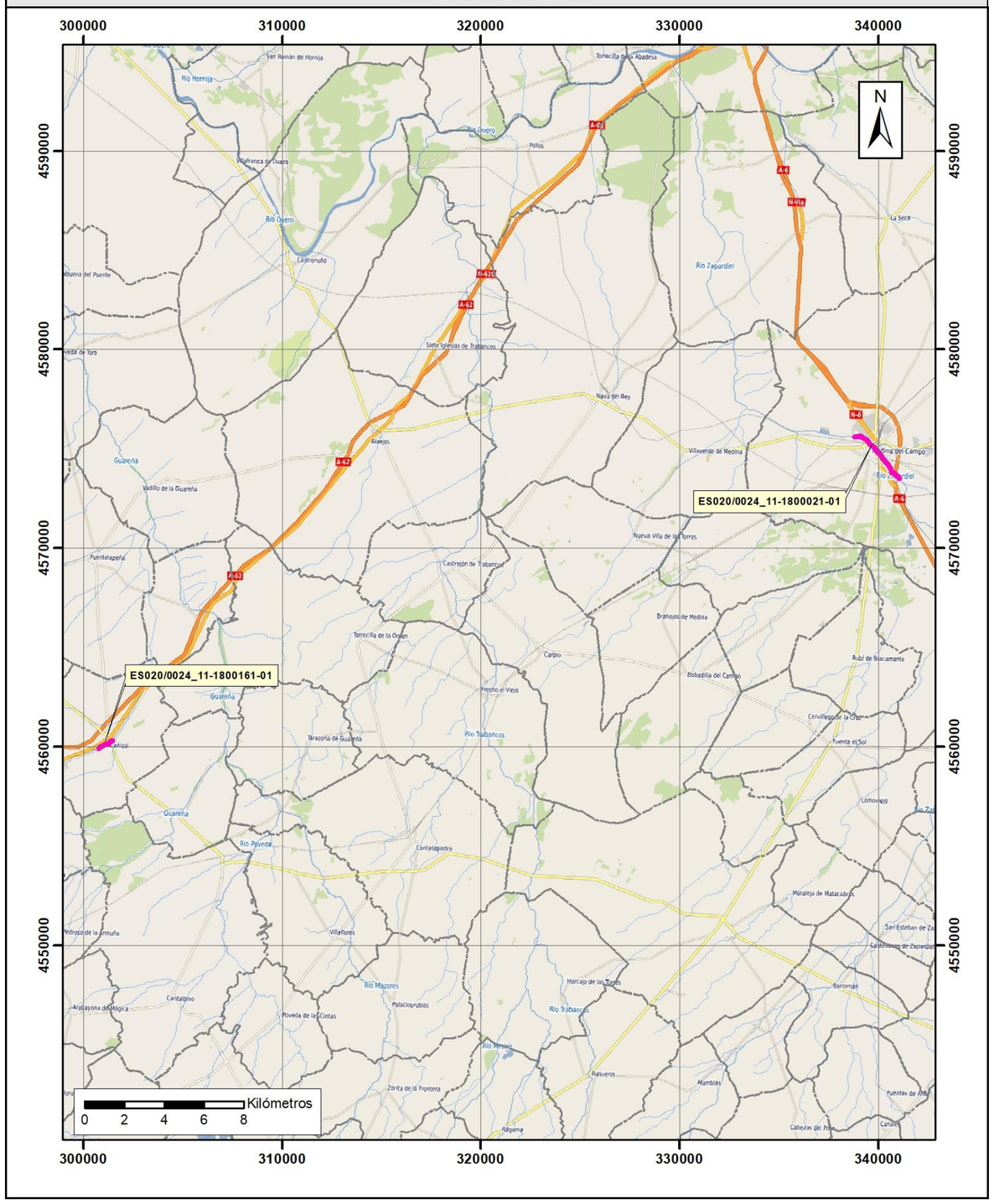

339000
340000
341000
4576000
4575000
4574000
4573000
N
ES020/0024_11-1800021-01
Medina del Campo
0
0,45
0,9
1,35
1,8
Kilómetros

301000
4560000
N
Cañizal
ES020/0024_11-1800161-01
0
0,1
0,2
0,3
0,4
Kilómetros

ARPSI nº: ES020/0025

1.- LOCALIZACIÓN

ESTADO: ES - ESPAÑA

DEMARCACIÓN: 020 - DUERO

COMUNIDAD AUTÓNOMA: Castilla y León

MUNICIPIOS AFECTADOS:

Aldealengua, Almeida de Sayago, Almenara de Tormes, Cabrerizos, Calvarrasa de Abajo, Doñinos de Salamanca, Éjeme, El Cubo de Tierra del Vino, Encinas de Abajo, Encinas de Arriba, Fariza, Galisancho,Huerta, La Maya, Machacón, Mayalde, Miranda de Azán, Muñico, Pelabravo, Salamanca, Santa Marta de Tormes, Villagonzalo de Tormes, Villamayor.

NOMBRE ARPSI: Bajo Tormes

NOMBRE CUENCA: Tormes

CAUCE PRINCIPAL: Ríos Tormes y Almar, arroyos de la Fuente de la Porra, Alhándiga, A. del Pisón, Riv. De Belén y Riv. De Cañedo

LONGITUD ARPSI (km): 25,60

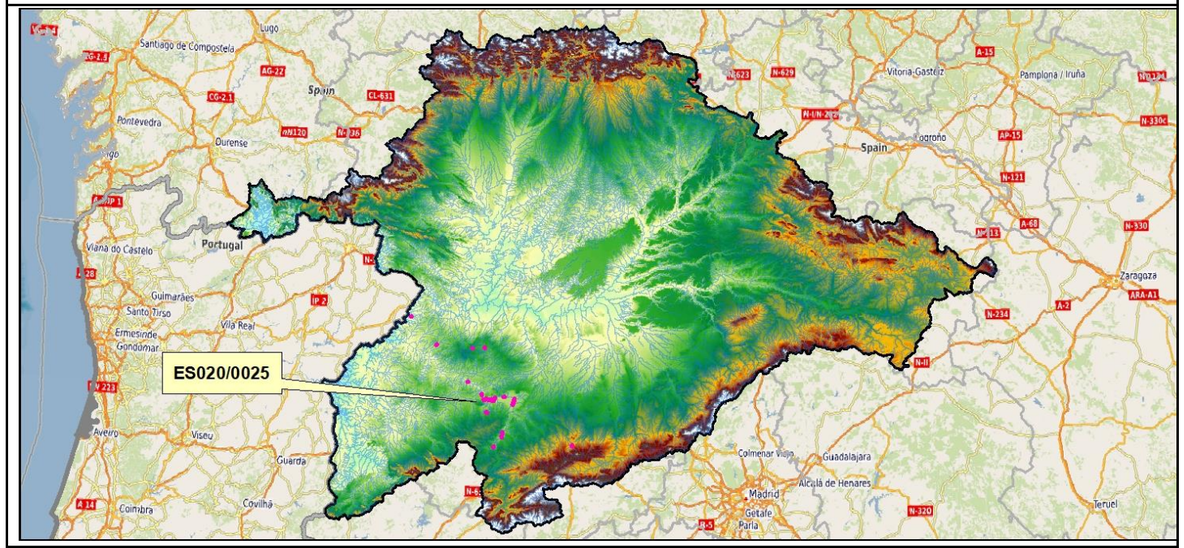

2.- RELACIÓN DE SUBTRAMOS ARPSI

CÓD. SUBTRAMO	CRIT. SELEC.	CAUCE	MUNICIPIOS AFECTADOS	LONGITUD (km)
ES020/0025_12-1800004-06	Histórico	Río Tormes	Galisancho	0,85
ES020/0025_12-1800004-07	Histórico	Río Tormes	Éjeme, Encinas de Arriba	0,84
ES020/0025_12-1800004-08	Histórico	Río Tormes	Huerta, Encinas de Abajo, Machacón, Villagonzalo de Tormes	4,64
ES020/0025_12-1800004-10	Histórico	Río Tormes	Aldealengua, Calvarrasa de Abajo	1,02
ES020/0025_12-1800004-11	Histórico	Río Tormes	Cabrerizos, Pelabravo, Santa Marta de Tormes, Salamanca	10,39
ES020/0025_12-1800004-13	Histórico	Río Tormes	Villamayor, Doñinos de Salamanca	1,02
ES020/0025_12-1800004-14	Histórico	Río Tormes	Almenara de Tormes	0,66
ES020/0025_12-1800030-01	Potencial	Río Almar	Muñico	0,72
ES020/0025_12-1800039-01	Histórico	Rivera de Cañedo o arroyo de San Cristóbal	El Cubo de Tierra del Vino	1,03
ES020/0025_12-1800039-02	Histórico	Rivera de Cañedo o arroyo de San Cristóbal	Mayalde	0,68
ES020/0025_12-1800158-01	Histórico	Arroyo de Navalcuervo	La Maya	0,74
ES020/0025_12-1800452-01	Histórico	Rivera de Belén	Almeida de Sayago	0,94
ES020/0025_12-1800575-01	Histórico	Arroyo del Pisón	Fariza	0,70
ES020/0025_12-1801417-01	Potencial	Arroyo de La Fuente de La Porra	Miranda de Azán	1,37

3.- EPISODIOS HISTÓRICOS DE INUNDACIONES

CÓD. SUBTRAMO	ÚLTIMA INUNDACIÓN*			Nº INUND. HISTÓRICAS*
	FECHA	ORIGEN	EXTENSIÓN	
ES020/0025_12-1800004-06	10/12/2001	Fluvial	Galisancho	54
ES020/0025_12-1800004-07	10/12/2001	Fluvial	Encinas de Arriba	54
ES020/0025_12-1800004-08	10/12/2001	Fluvial	Desde Urbanización "La Ponderosa" en Encinas de Abajo hasta Huerta	54
ES020/0025_12-1800004-10	10/12/2001	Fluvial	Aldealengua	54
ES020/0025_12-1800004-11	10/12/2001	Fluvial	Salamanca (desde Urbanizacion "las Dunas" en Cabrerizos)	54
ES020/0025_12-1800004-13	10/12/2001	Fluvial	Campo de Golf de Villamayor	54
ES020/0025_12-1800004-14	10/12/2001	Fluvial	Almenara de Tormes	54
ES020/0025_12-1800030-01	10/12/2001	Fluvial	Muñico	54
ES020/0025_12-1800039-01	10/12/2001	Fluvial	El Cubo de Tierra de Vino	54
ES020/0025_12-1800039-02	10/12/2001	Fluvial	Mayalde	54
ES020/0025_12-1800158-01	10/12/2001	Fluvial	La Maya	54
ES020/0025_12-1800452-01	10/12/2001	Fluvial	Almeida de Sayago	54
ES020/0025_12-1800575-01	10/12/2001	Fluvial	Fariza	54
ES020/0025_12-1801417-01	10/12/2001	Fluvial	Miranda de Azán	54

*Registros según el Plan de Gestión del Riesgo de Inundación del 2º ciclo

Registros posteriores a la finalización de la EPRI del 2º ciclo: -

4.- CATEGORÍA Y TIPO DE CONSECUENCIAS ADVERSAS

CATEGORÍA	TIPO	
SALUD HUMANA	☒SALUD	☒COMUNIDAD
MEDIO AMBIENTE	☒ÁREAS PROTEGIDAS ☒ECOLÓGICO O QUÍMICO DE LAS AGUAS	☒IMPACTOS AL MEDIO AMBIENTE ☒FUENTES DE CONTAMINACIÓN
PATRIMONIO CULTURAL	☒LUGARES DE INTERÉS CULTURAL	☒PAISAJE
ACTIVIDAD ECONÓMICA	☒RESIDENCIAL ☒INFRAESTRUCTURAS	☒AGRICULTURA, SELVICULTURA Y R. NATURALES ☒SECTORES ECONÓMICOS

ARPSI nº: ES020/0025

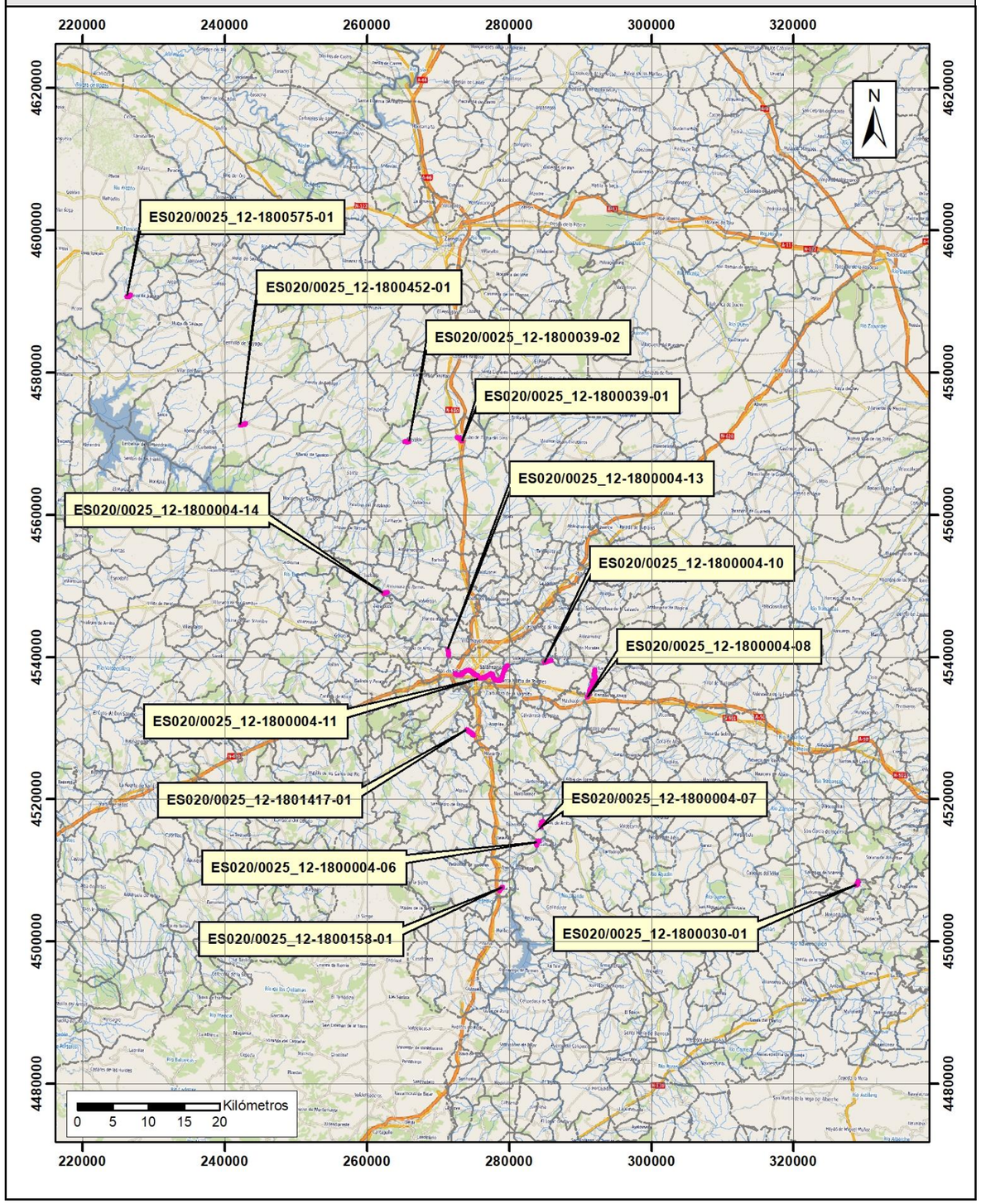

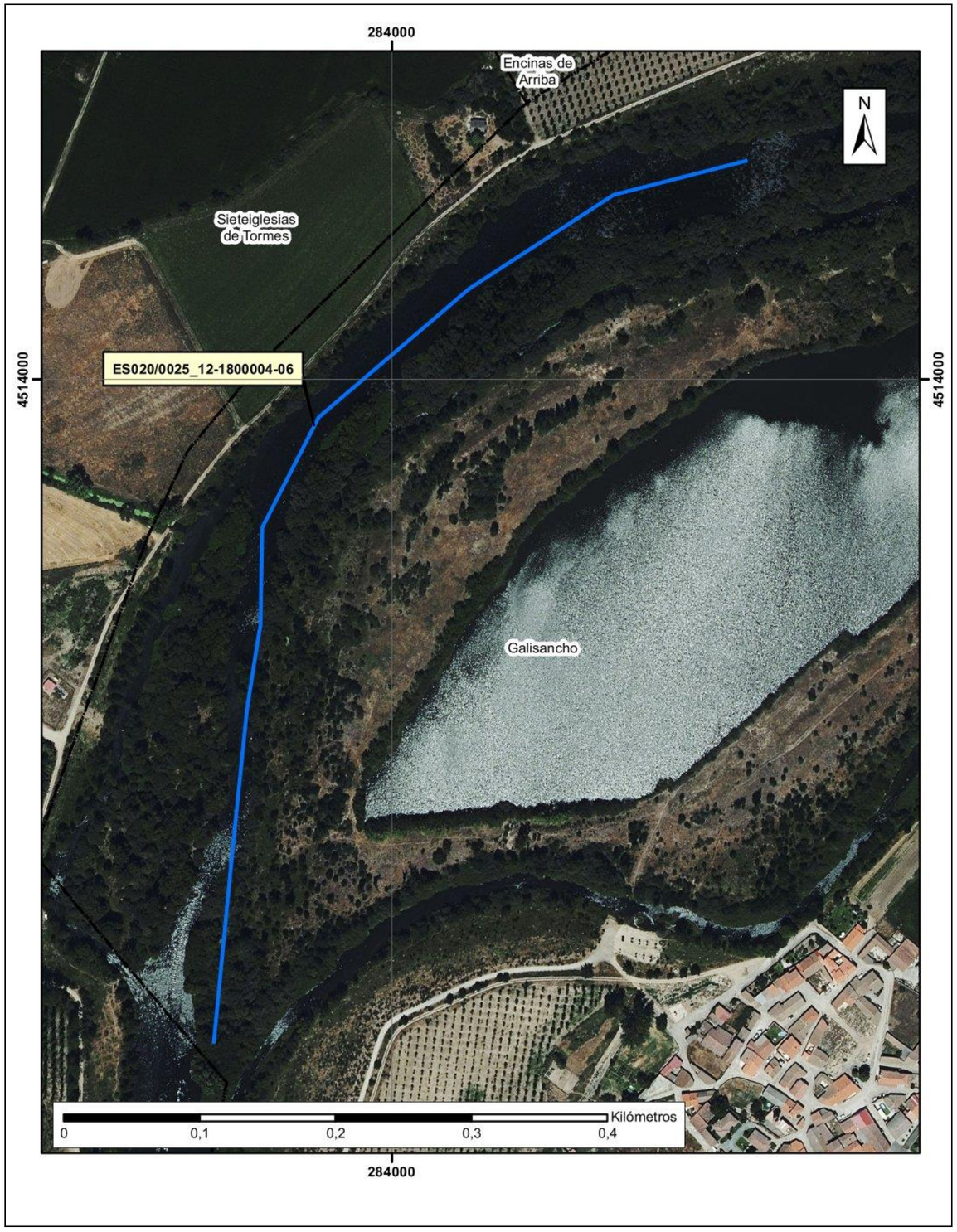

4517000
4517000
N
ES020/0025_12-1800004-07
Encinas de Arriba
Éjeme
Kilómetros
0
0,1
0,2
0,3
0,4

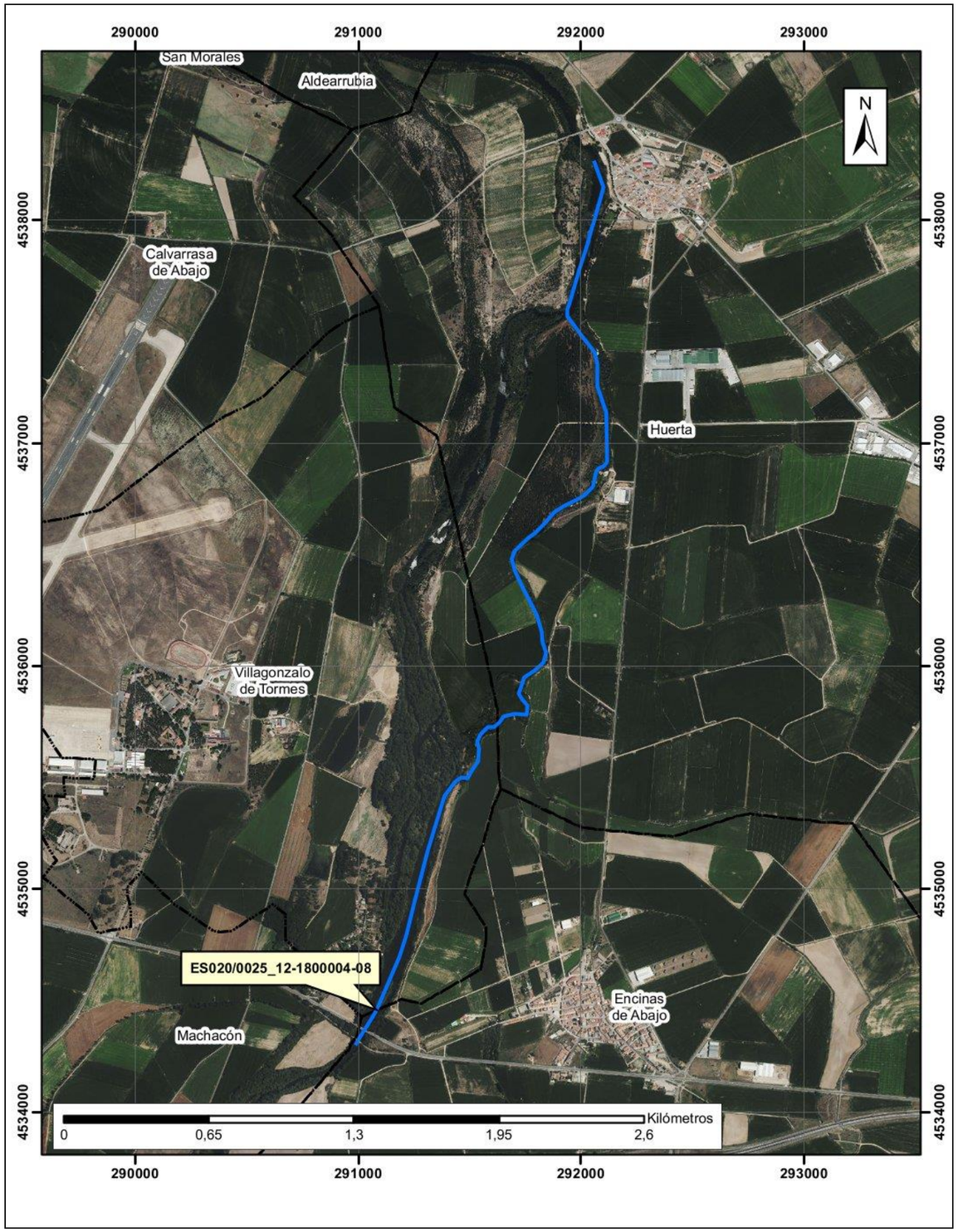
290000
291000
292000
293000
San Morales
Aldearrubia
N
4538000
4537000
4536000
4535000
4534000
Calvarrasa de Abajo
Huerta
Villagonzalo de Tormes
ES020/0025_12-1800004-08
Encinas de Abajo
Machacón
Kilómetros
0
0,65
1,3
1,95
2,6

285000
286000
4540000
4539000
N
Aldealengua
ES020/0025_12-1800004-10
Cabrerizos
Calvarrasa de Abajo
0
0,15
0,3
0,45
0,6
Kilómetros

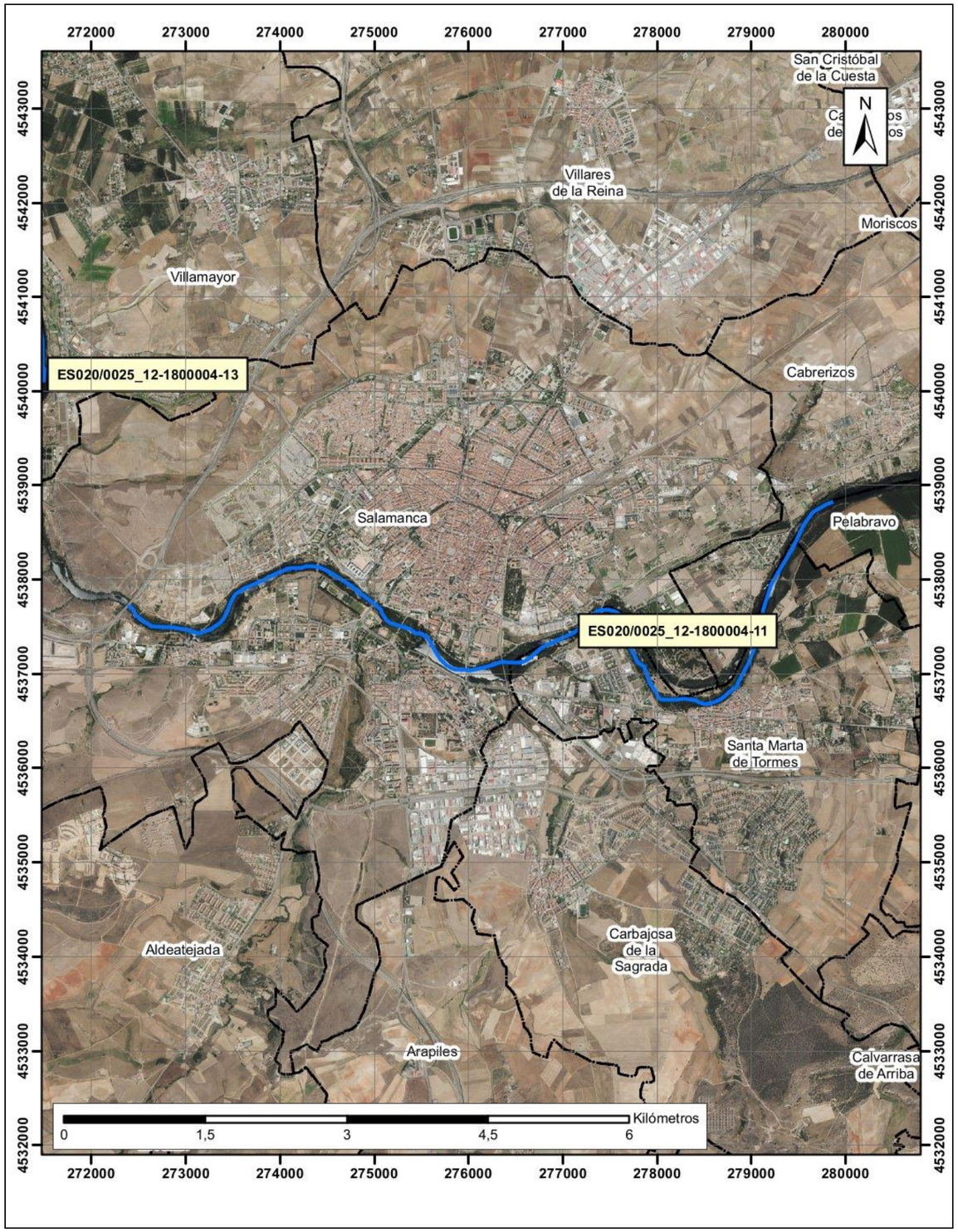
272000
273000
274000
275000
276000
277000
278000
279000
280000
4543000
4542000
4541000
4540000
4539000
4538000
4537000
4536000
4535000
4534000
4533000
4532000
N
San Cristóbal de la Cuesta
Villares de la Reina
Moriscos
Villamayor
ES020/0025_12-1800004-13
Cabrerizos
Salamanca
Pelabravo
ES020/0025_12-1800004-11
Santa Marta de Tormes
Aldeatejada
Carbajosa de la Sagrada
Arapiles
Calvarrasa de Arriba
0
1,5
3
4,5
6
Kilómetros

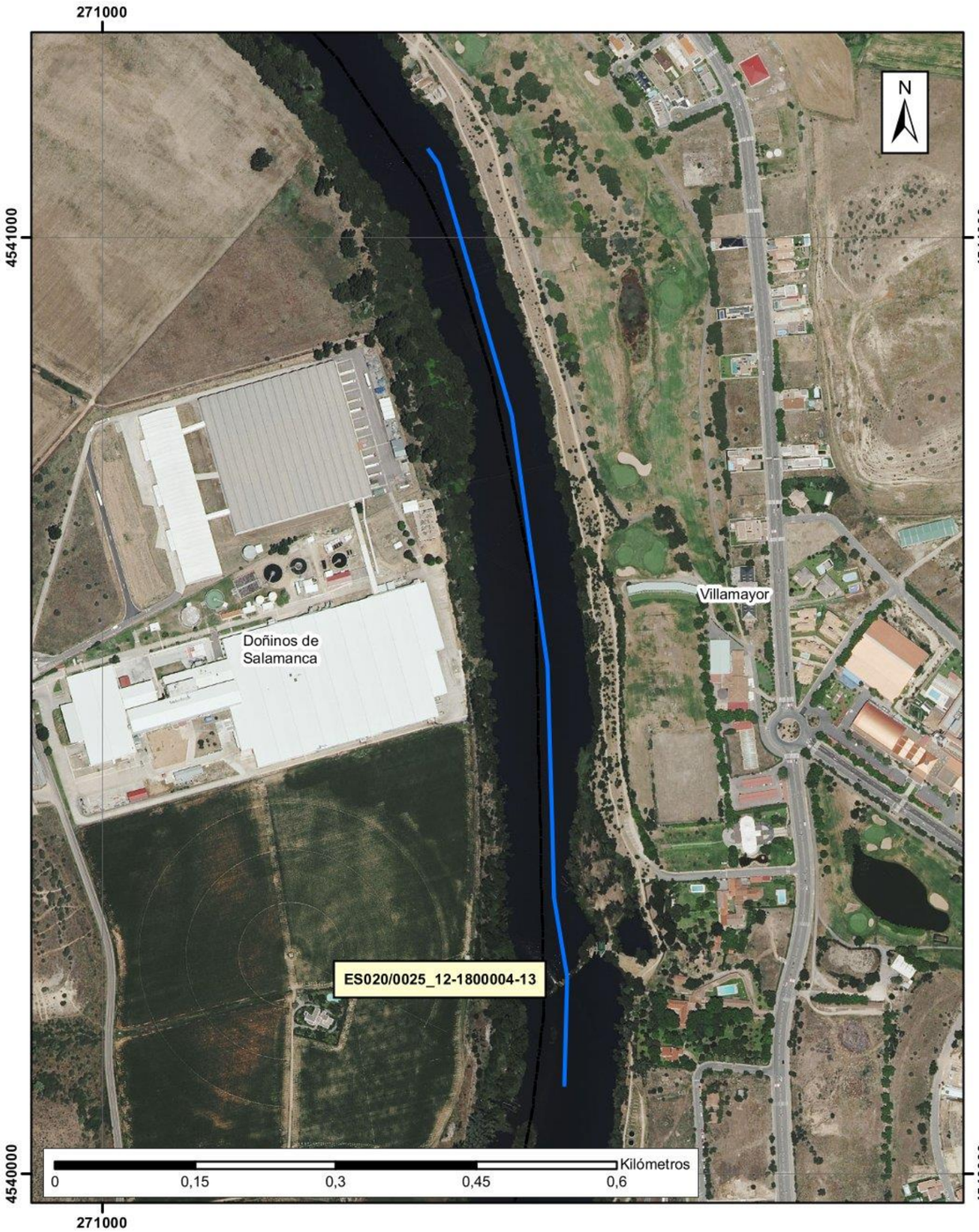
271000
4541000
N
Villamayor
Doñinos de Salamanca
ES020/0025_12-1800004-13
4540000
Kilómetros
0
0,15
0,3
0,45
0,6

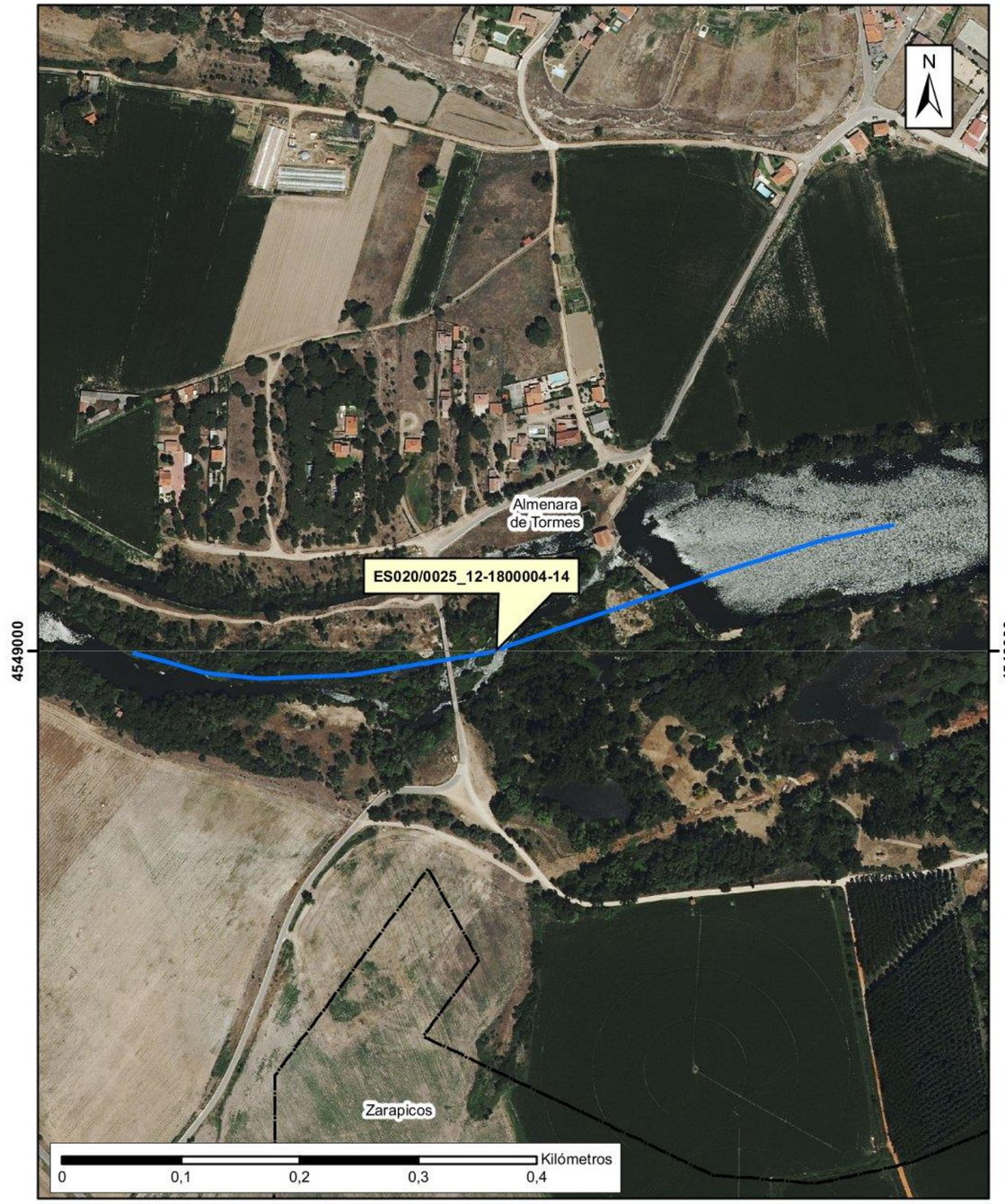
N
Almenara de Tormes
ES020/0025_12-1800004-14
4549000
Zarapicos
Kilómetros
0
0,1
0,2
0,3
0,4

329000
N
Muñico
ES020/0025_12-1800030-01
4508000
Kilómetros
0
0,08
0,16
0,24
0,32

273000
N
4571000
ES020/0025_12-1800039-01
El Cubo de Tierra del Vino
Kilómetros
0
0,15
0,3
0,45
0,6

266000
N
Mayalde
ES020/0025_12-1800039-02
4570000
4570000
Kilómetros
0
0,1
0,2
0,3
0,4
266000

279000
N
ES020/0025_12-1800158-01
La Maya
Kilómetros
0
0,095
0,19
0,285
0,38
279000

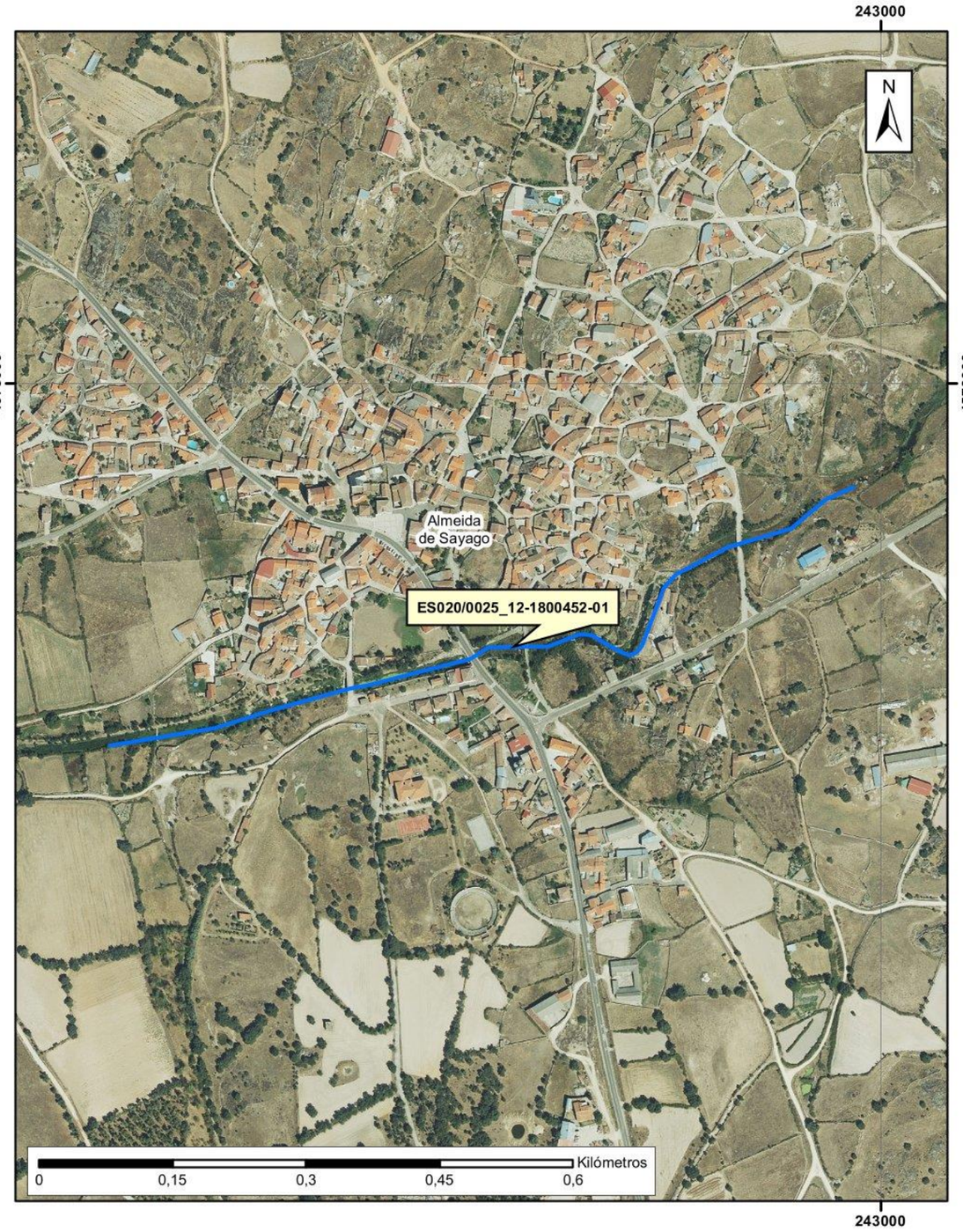
243000
4573000
N
Almeida de Sayago
ES020/0025_12-1800452-01
Kilómetros
0
0,15
0,3
0,45
0,6

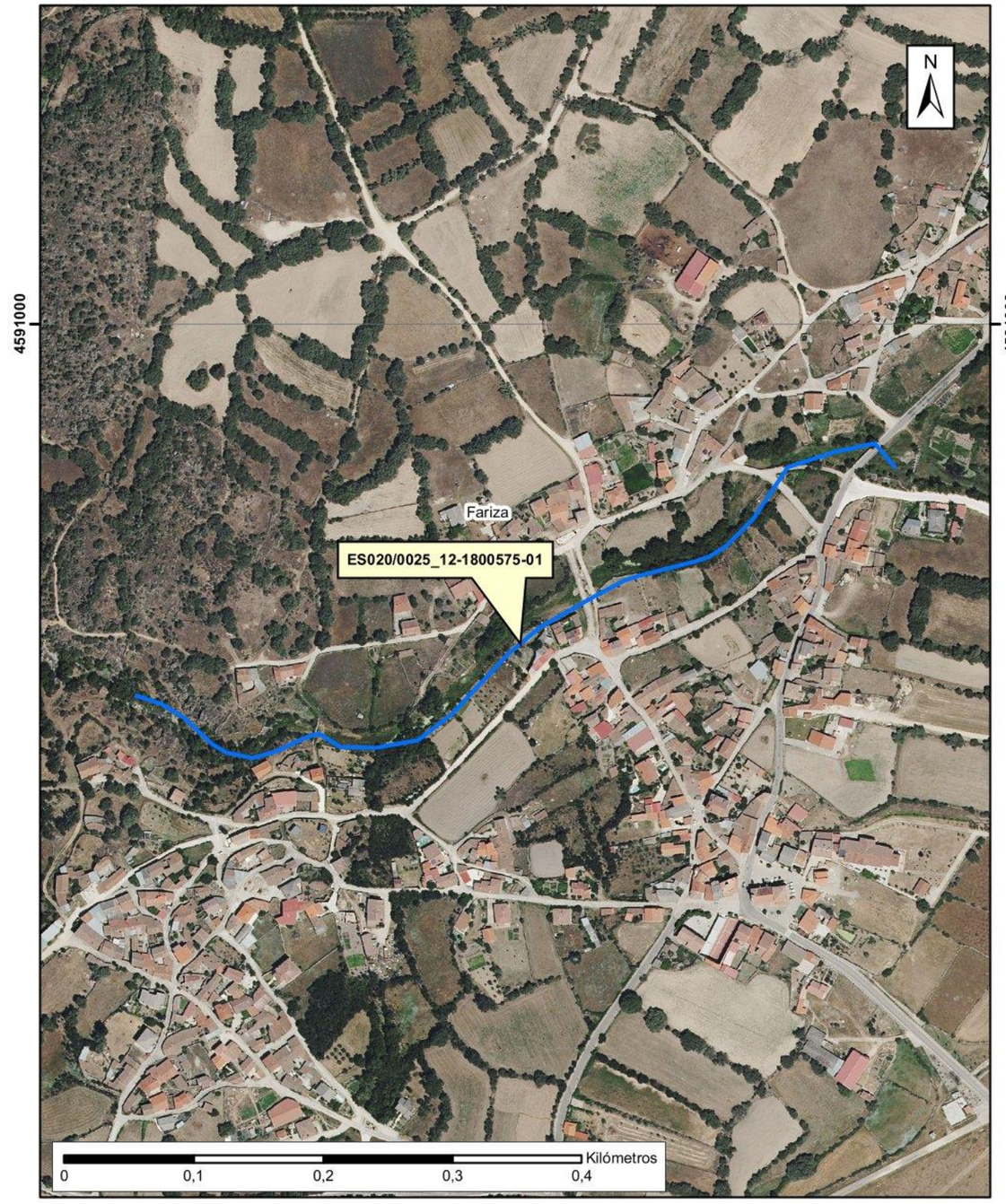
4591000
N
Fariza
ES020/0025_12-1800575-01
Kilómetros
0
0,1
0,2
0,3
0,4

274000
275000
4530000
4529000
Arapiles
N
Miranda de Azán
ES020/0025_12-1801417-01
0
0,2
0,4
0,6
0,8
Kilómetros

ARPSI nº: ES020/0026

1.- LOCALIZACIÓN

ESTADO:	ES - ESPAÑA	**NOMBRE ARPSI:**	Águeda-Yeltes
DEMARCACIÓN:	020 - DUERO	**NOMBRE CUENCA:**	Águeda
COMUNIDAD AUTÓNOMA:	Castilla y León	**CAUCE PRINCIPAL:**	Ríos Águeda, Yeltes y Morasverdes
MUNICIPIOS AFECTADOS:	Alba de Yeltes, Castraz, Ciudad Rodrigo, Morasverdes, Puebla de Yeltes.	**LONGITUD ARPSI (km):**	5,52

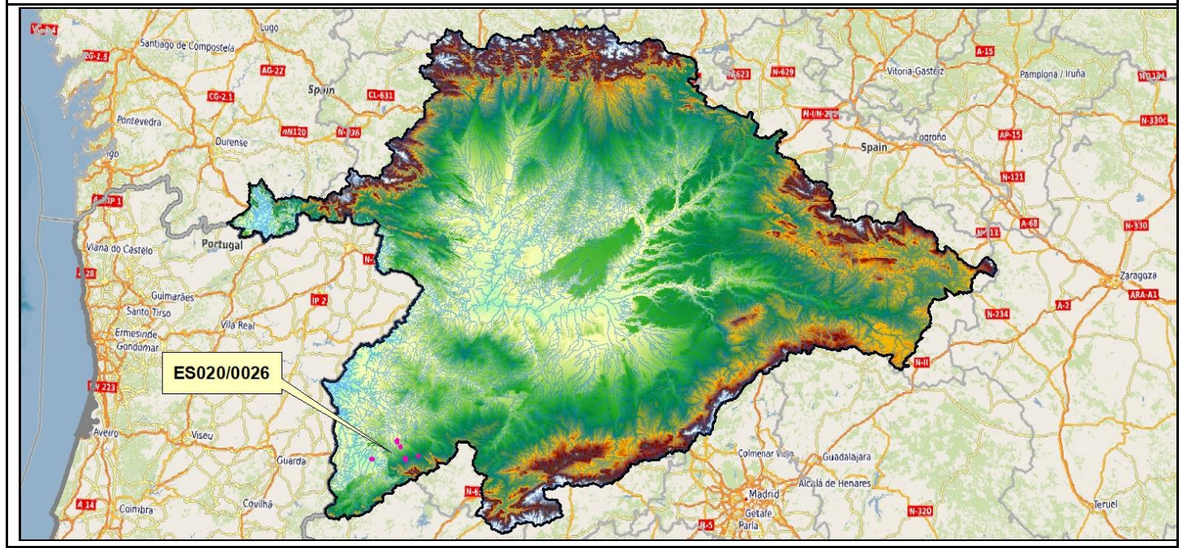

2.- RELACIÓN DE SUBTRAMOS ARPSI

CÓD. SUBTRAMO	CRIT. SELEC.	CAUCE	MUNICIPIOS AFECTADOS	LONGITUD (km)
ES020/0026_13-1800012-01	Histórico	Río Águeda	Ciudad Rodrigo	1,46
ES020/0026_13-1800032-01	Potencial	Río Yeltes	Puebla de Yeltes	0,66
ES020/0026_13-1800032-02	Histórico	Río Yeltes	Castraz	1,51
ES020/0026_13-1800251-01	Potencial	Río Morasverdes	Morasverdes	1,32
ES020/0026_13-1800251-02	Potencial	Río Morasverdes	Alba de Yeltes	0,57

3.- EPISODIOS HISTÓRICOS DE INUNDACIONES

CÓD. SUBTRAMO	ÚLTIMA INUNDACIÓN*			Nº INUND. HISTÓRICAS*
	FECHA	ORIGEN	EXTENSIÓN	
ES020/0026_13-1800012-01	Histórico	Río Águeda	Ciudad Rodrigo	1,46
ES020/0026_13-1800032-01	Potencial	Río Yeltes	Puebla de Yeltes	0,66
ES020/0026_13-1800032-02	Histórico	Río Yeltes	Castraz	1,51
ES020/0026_13-1800251-01	Potencial	Río Morasverdes	Morasverdes	1,32
ES020/0026_13-1800251-02	Potencial	Río Morasverdes	Alba de Yeltes	0,57

*Registros según el Plan de Gestión del Riesgo de Inundación del 2º ciclo

Registros posteriores a la finalización de la EPRI del 2º ciclo:

- 10/03/2018: El río Águeda se desbordó a su paso por Ciudad Rodrigo (ES020/0026_13-1800012-01)

4.- CATEGORÍA Y TIPO DE CONSECUENCIAS ADVERSAS

CATEGORÍA	TIPO	
SALUD HUMANA	☒SALUD	☒COMUNIDAD
MEDIO AMBIENTE	☐ÁREAS PROTEGIDAS ☒ECOLÓGICO O QUÍMICO DE LAS AGUAS	☒IMPACTOS AL MEDIO AMBIENTE ☒FUENTES DE CONTAMINACIÓN
PATRIMONIO CULTURAL	☒LUGARES DE INTERÉS CULTURAL	☒PAISAJE
ACTIVIDAD ECONÓMICA	☒RESIDENCIAL ☒INFRAESTRUCTURAS	☒AGRICULTURA, SELVICULTURA Y R. NATURALES ☒SECTORES ECONÓMICOS

ARPSI nº: ES020/0026

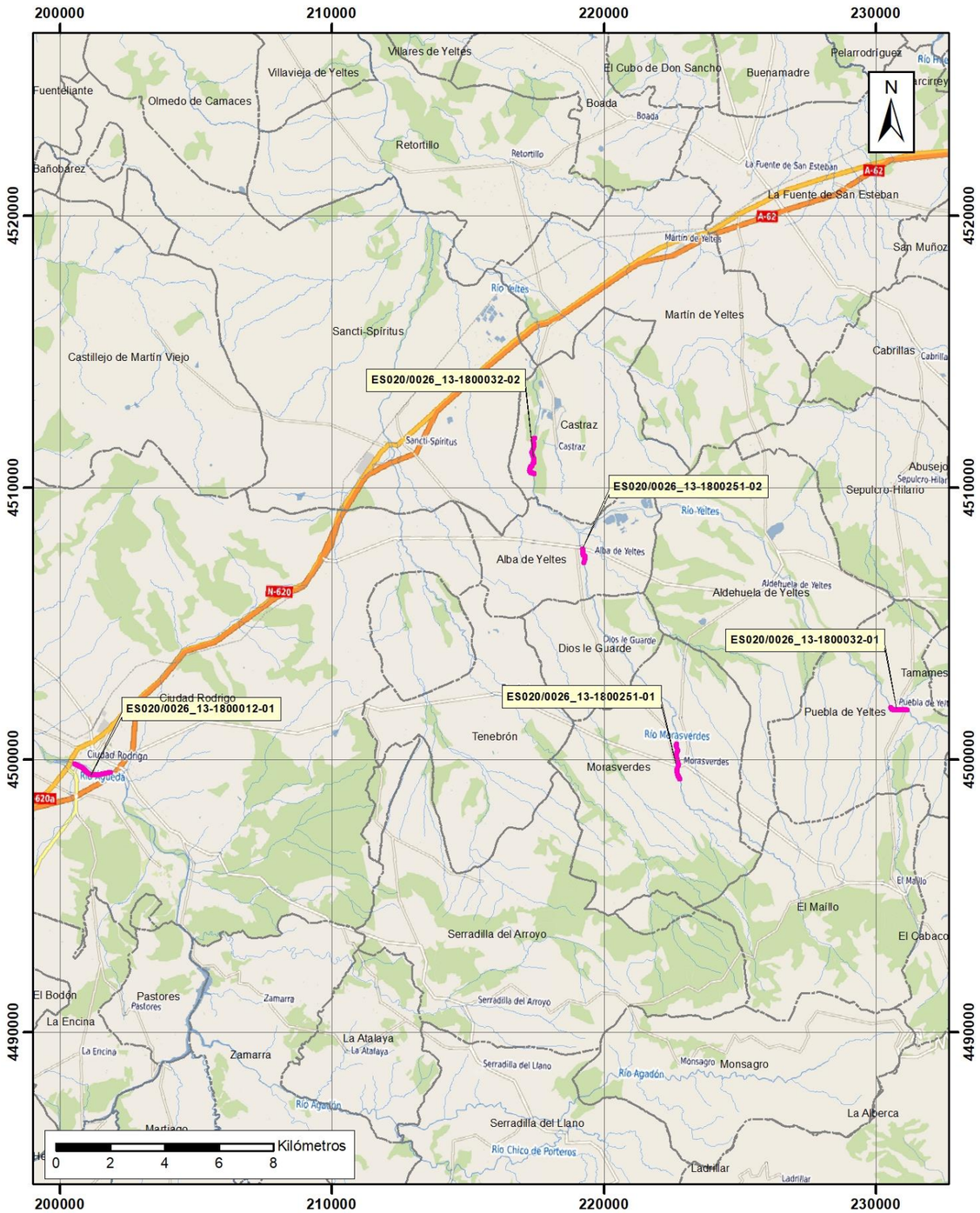

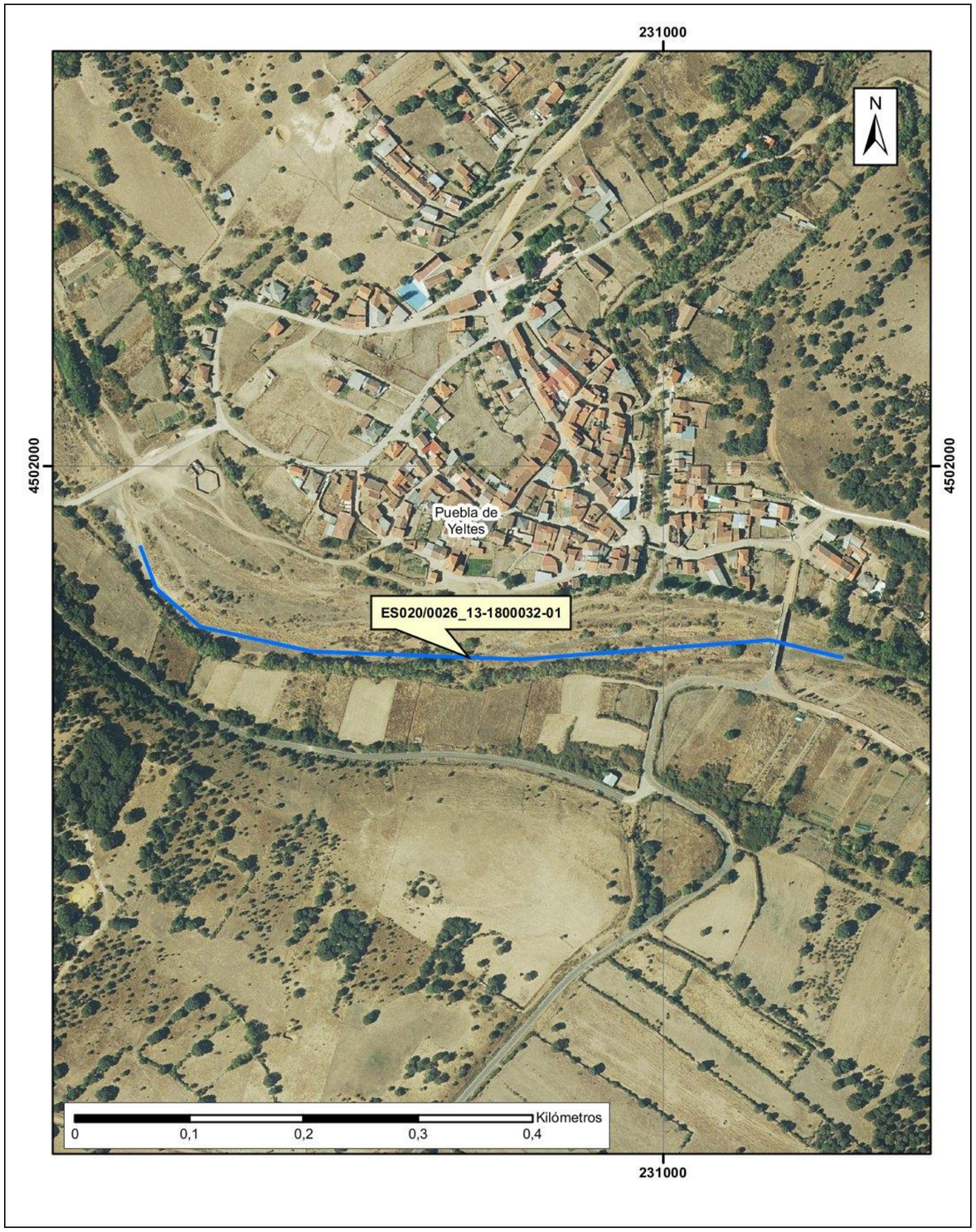
231000
4502000
N
Puebla de Yeltes
ES020/0026_13-1800032-01
Kilómetros
0
0,1
0,2
0,3
0,4

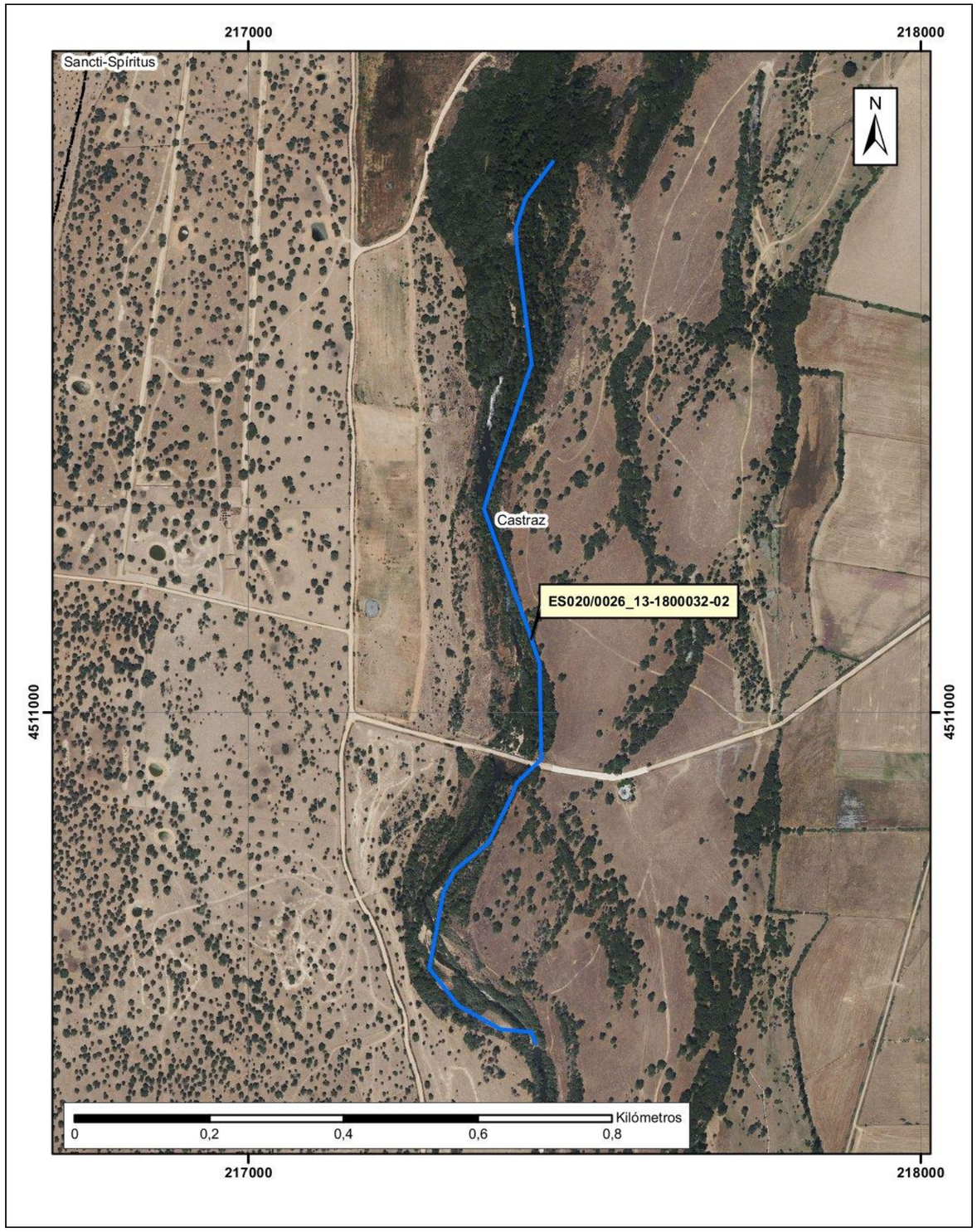
217000
218000
4511000
Sancti-Spíritus
N
Castraz
ES020/0026_13-1800032-02
Kilómetros
0
0,2
0,4
0,6
0,8

223000
4500000
N
Morasverdes
ES020/0026_13-1800251-01
0
0,2
0,4
0,6
0,8
Kilómetros
223000

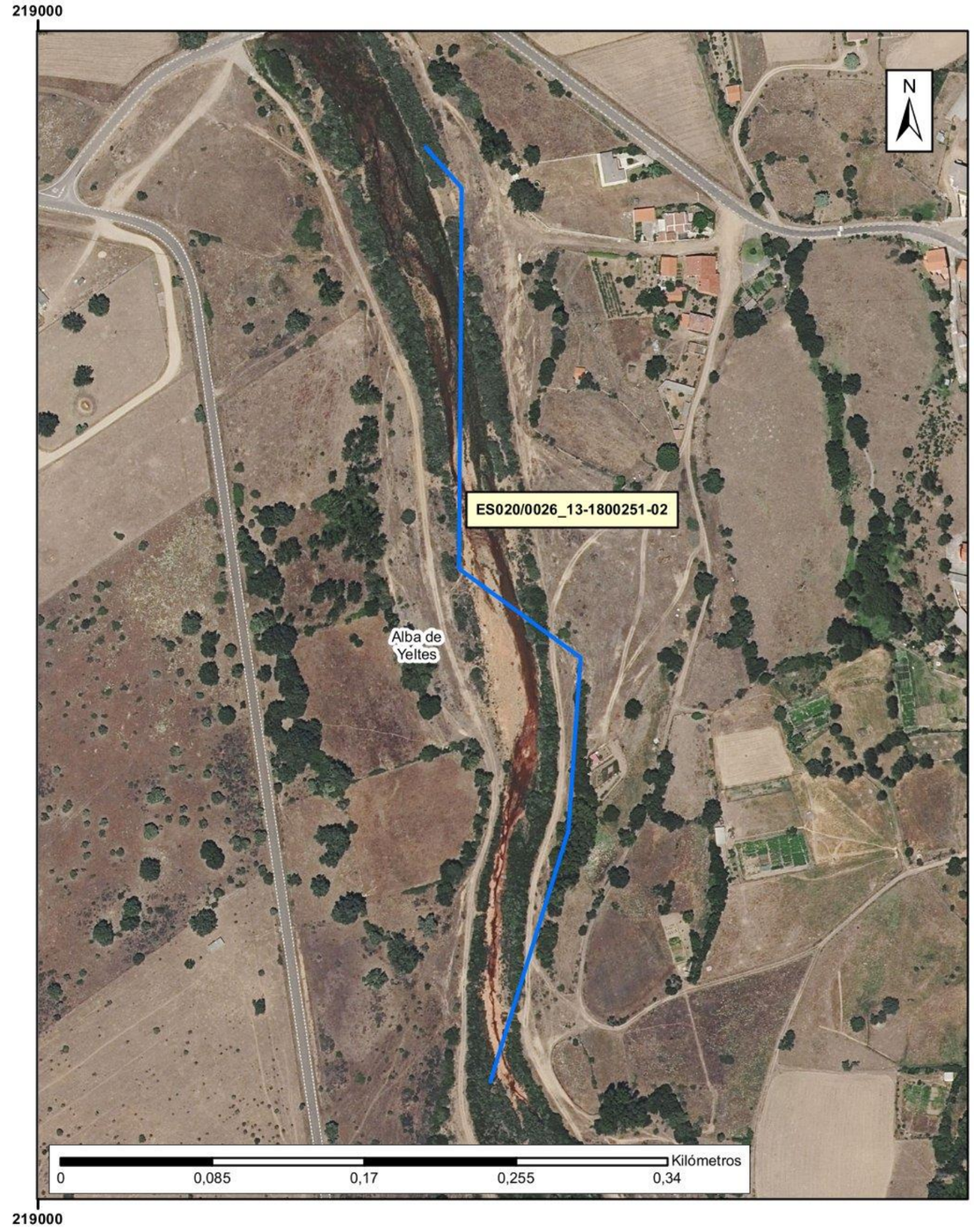
219000
N
ES020/0026_13-1800251-02
Alba de Yeltes
0
0,085
0,17
0,255
0,34
Kilómetros
219000