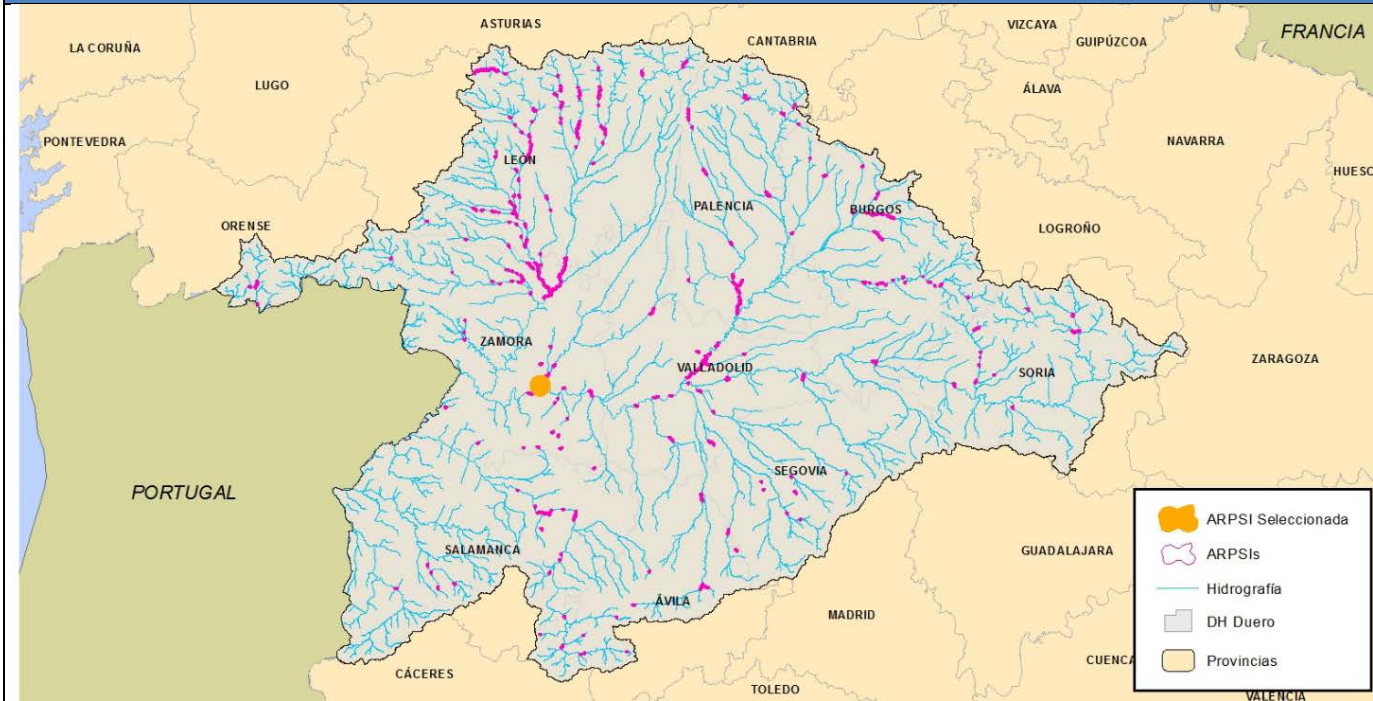


ARPSI _ SUBTRAMO:

ES020/0010_11-1800008-03

PLANO DE LOCALIZACIÓN



DATOS DE LOCALIZACIÓN

Demarcación:	D.H. Duero
Subcuenca:	Bajo Duero
Cauce/s:	Valderaduey
Núcleo/s afectado/s:	Zamora
Municipio/s:	Zamora
Provincia:	Zamora
Comunidad Autónoma	Castilla y León

HIDROLOGÍA

Caudales obtenidos mediante el empleo de la aplicación informática "CauMax", que permite la consulta de caudales máximos instantáneos en régimen natural asociados a distintos períodos de retorno para los cauces con una cuenca superior a 50 km².

CAUCE	ALTA PROB.	MEDIA PROB. (T100)	BAJA PROB.
Inicio tramo Valderaduey	111,00	352,00	700,00
Final tramo Valderaduey	111,00	352,00	700,00

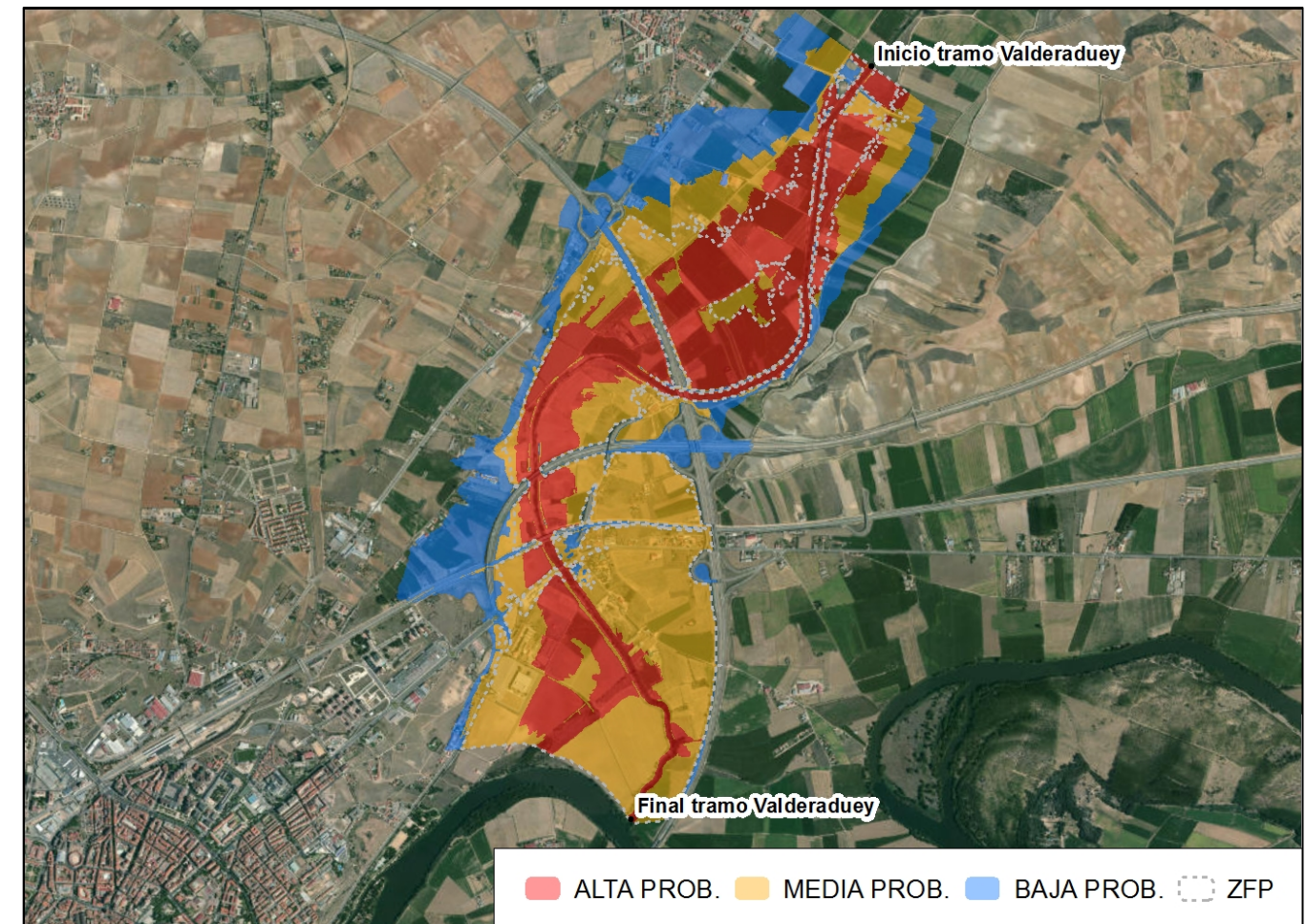
HIDRÁULICA

Modelación hidráulica realizada con el software Hec-Ras

MAPAS DE PELIGROSIDAD

Cartografía de las zonas inundables para alta, media (T100) y baja probabilidad, de la Zona de Flujo Preferente y DPH cartográfico, según la definición recogida en el RD 9/2008.

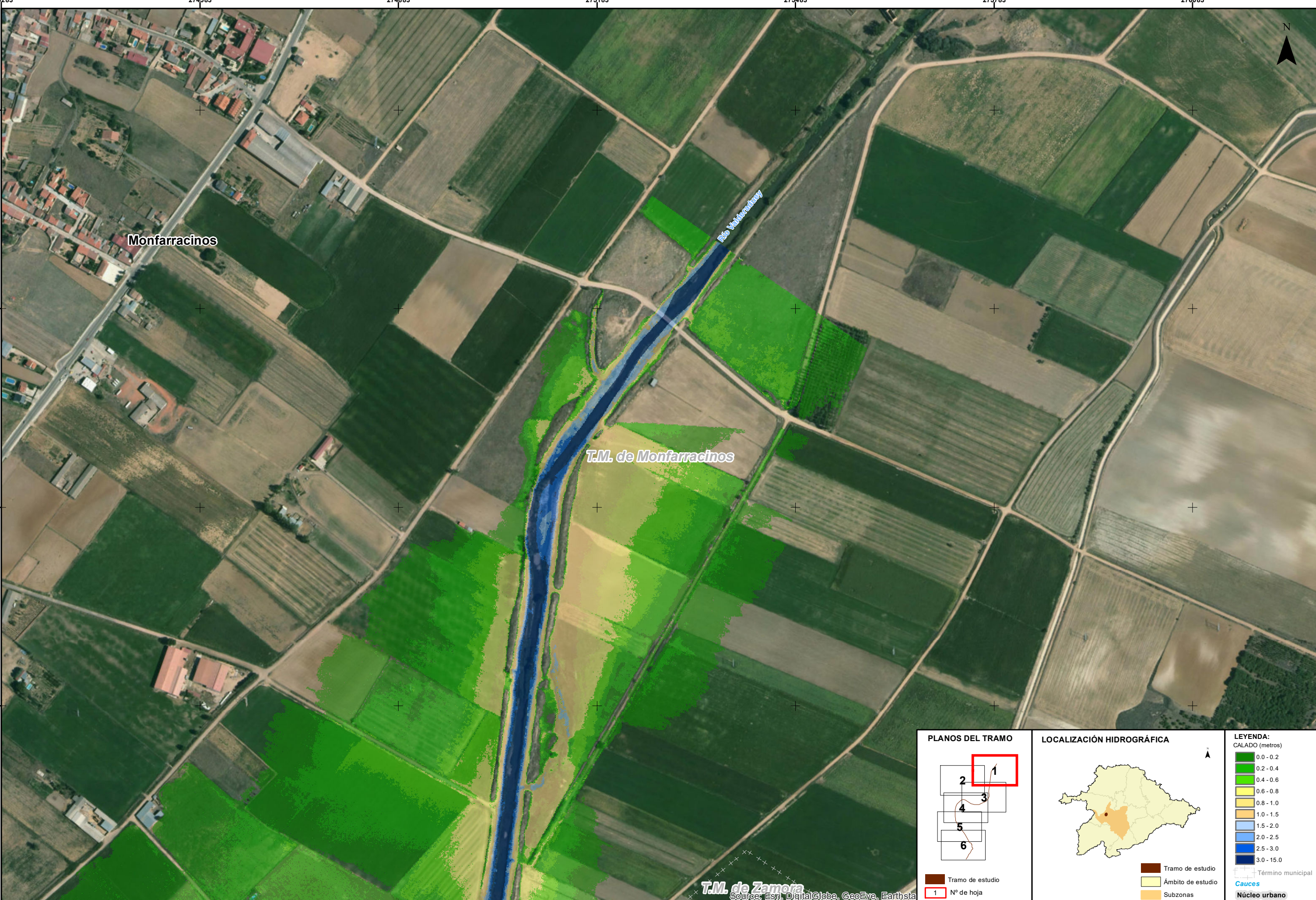
DELIMITACIÓN DE ZONAS INUNDABLES



MAPAS DE RIESGO

Nº de habitantes que pueden verse afectados dentro de la zona inundable	ALTA PROB. 5	MEDIA PROB. 243	BAJA PROB. 332
Riesgos dentro de la zona inundable	EDAR <input type="checkbox"/>	Instalaciones Industriales (PRTR) <input type="checkbox"/>	
	<input type="checkbox"/> Patrimonio cultural	<input checked="" type="checkbox"/> Protección Civil	
	<input checked="" type="checkbox"/> Captación agua	<input type="checkbox"/> Uso recreativo	
	<input type="checkbox"/> ZEC	<input type="checkbox"/> ZEPA	
Código de Masas de agua afectadas	127		



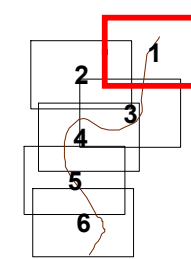


Monfarracinos

T.M. de Monfarracinos

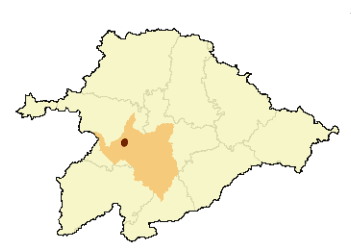
T.M. de Zamora
Source: Esri, DigitalGlobe, GeoEye, Earthstar

PLANOS DEL TRAMO



Tramo de estudio
1 N° de hoja

LOCALIZACIÓN HIDROGRÁFICA



Tramo de estudio
Ámbito de estudio
Subzonas

LEYENDA:

- CALADO (metros)
- 0.0 - 0.2
 - 0.2 - 0.4
 - 0.4 - 0.6
 - 0.6 - 0.8
 - 0.8 - 1.0
 - 1.0 - 1.5
 - 1.5 - 2.0
 - 2.0 - 2.5
 - 2.5 - 3.0
 - 3.0 - 15.0
- Término municipal
Cauces
Núcleo urbano



<p>PLANOS DEL TRAMO</p> <p>Tramo de estudio 1 N° de hoja</p>	<p>LOCALIZACIÓN HIDROGRÁFICA</p> <p>Tramo de estudio Ámbito de estudio Subzonas</p>	<p>LEYENDA: CALADO (metros)</p> <ul style="list-style-type: none"> 0.0 - 0.2 0.2 - 0.4 0.4 - 0.6 0.6 - 0.8 0.8 - 1.0 1.0 - 1.5 1.5 - 2.0 2.0 - 2.5 2.5 - 3.0 3.0 - 15.0 <p>— Término municipal Cauces Núcleo urbano</p>
---	--	--

Source: Esri, DigitalGlobe, GeoEye, Earthstar



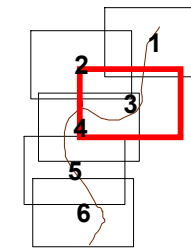
T.M. de Monfarracinos

Río Valderaduey

T.M. de Zamora

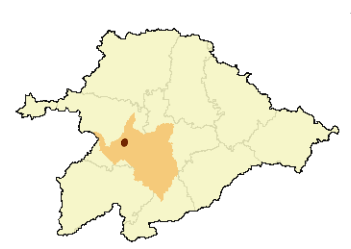
Source: Esri, DigitalGlobe, GeoEye, Earthstar

PLANOS DEL TRAMO



Tramo de estudio
1 N° de hoja

LOCALIZACIÓN HIDROGRÁFICA



Tramo de estudio
Ámbito de estudio
Subzonas

LEYENDA:
CALADO (metros)

0.0 - 0.2
0.2 - 0.4
0.4 - 0.6
0.6 - 0.8
0.8 - 1.0
1.0 - 1.5
1.5 - 2.0
2.0 - 2.5
2.5 - 3.0
3.0 - 15.0

Término municipal
 Cauces
 Núcleo urbano



272971 273271 273571 273871 274171 274471 274771
 4602039 4601739 4601439 4601139 4600839

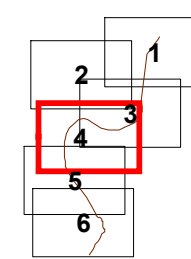
4602039 4601739 4601439 4601139 4600839

Zamora

Casas Nuevas de Monte Concejo

Source: Esri, DigitalGlobe, GeoEye, Earthstar

PLANOS DEL TRAMO



Tramo de estudio
 1 N° de hoja

LOCALIZACIÓN HIDROGRÁFICA



Tramo de estudio
 Ámbito de estudio
 Subzonas

LEYENDA:
 CALADO (metros)

0.0 - 0.2
0.2 - 0.4
0.4 - 0.6
0.6 - 0.8
0.8 - 1.0
1.0 - 1.5
1.5 - 2.0
2.0 - 2.5
2.5 - 3.0
3.0 - 15.0

— Término municipal
 — Cauces
 — Núcleo urbano



Casas Nuevas de Monte Concejo

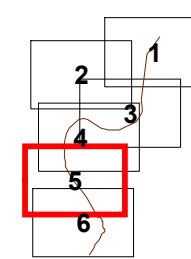
T.M. de Zamora

Río Valderaduey

Zamora



PLANOS DEL TRAMO



Tramo de estudio
1 N° de hoja

LOCALIZACIÓN HIDROGRÁFICA



Tramo de estudio
Ámbito de estudio
Subzonas

LEYENDA:
CALADO (metros)

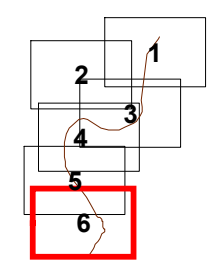
0.0 - 0.2	Green
0.2 - 0.4	Light Green
0.4 - 0.6	Yellow-Green
0.6 - 0.8	Yellow
0.8 - 1.0	Light Orange
1.0 - 1.5	Orange
1.5 - 2.0	Light Blue
2.0 - 2.5	Blue
2.5 - 3.0	Dark Blue
3.0 - 15.0	Dark Blue

Término municipal
 Cauces
 Núcleo urbano

Source: Esri, DigitalGlobe, GeoEye, Earthstar



PLANOS DEL TRAMO



Tramo de estudio
1 N° de hoja

LOCALIZACIÓN HIDROGRÁFICA



Tramo de estudio
Ámbito de estudio
Subzonas

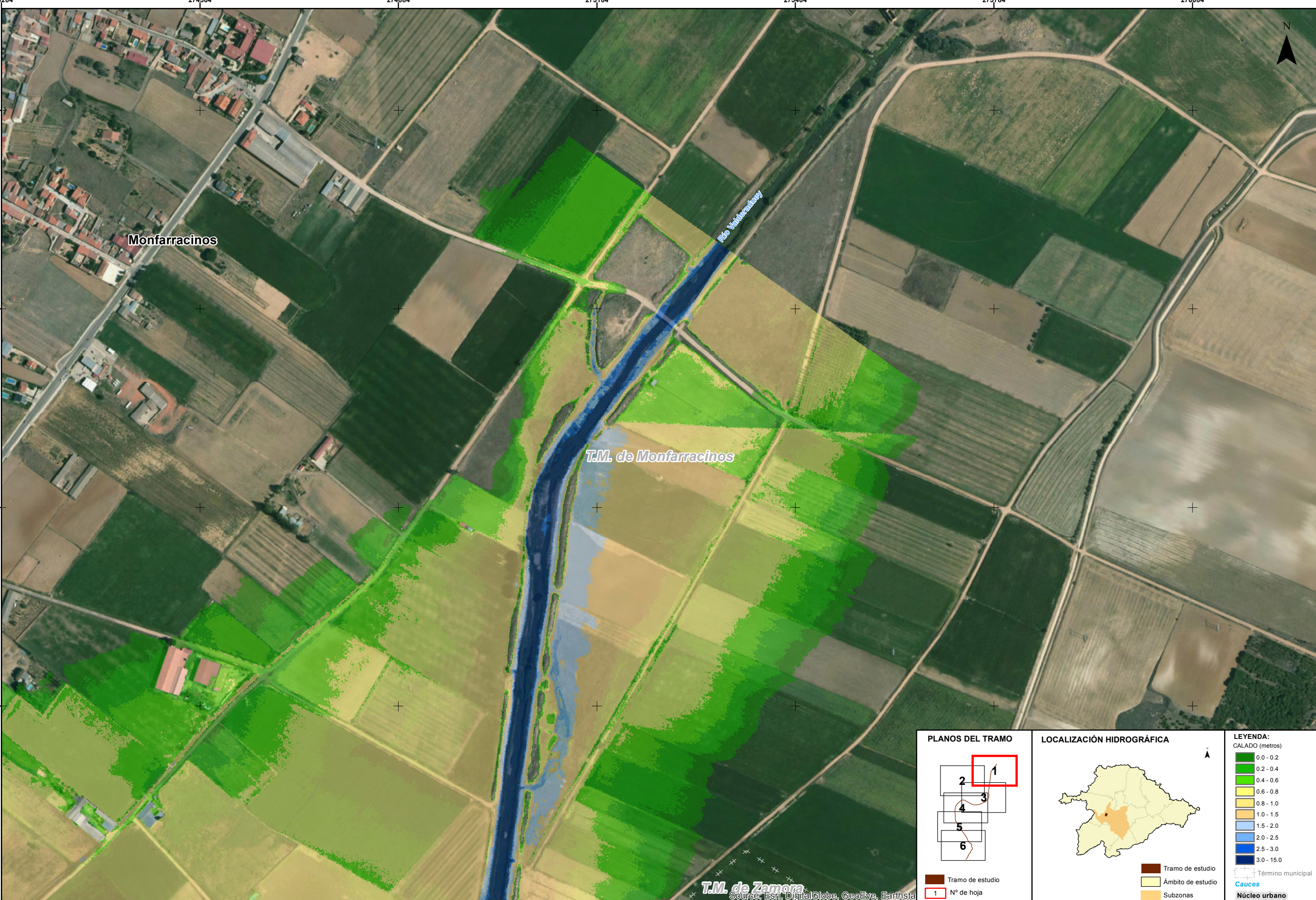
LEYENDA:

CALADO (metros)

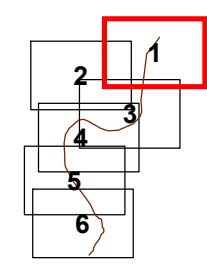
0.0 - 0.2
0.2 - 0.4
0.4 - 0.6
0.6 - 0.8
0.8 - 1.0
1.0 - 1.5
1.5 - 2.0
2.0 - 2.5
2.5 - 3.0
3.0 - 15.0

Término municipal
 Cauces
 Núcleo urbano

Source: Esri, DigitalGlobe, GeoEye, Earthstar



PLANOS DEL TRAMO



Tramo de estudio
1 N° de hoja

LOCALIZACIÓN HIDROGRÁFICA



Tramo de estudio
Ámbito de estudio
Subzonas

LEYENDA:

- CALADO (metros)
- 0.0 - 0.2
 - 0.2 - 0.4
 - 0.4 - 0.6
 - 0.6 - 0.8
 - 0.8 - 1.0
 - 1.0 - 1.5
 - 1.5 - 2.0
 - 2.0 - 2.5
 - 2.5 - 3.0
 - 3.0 - 15.0
- Término municipal
Cauces
Núcleo urbano



<p>PLANOS DEL TRAMO</p> <p>Tramo de estudio 1 N° de hoja</p>	<p>LOCALIZACIÓN HIDROGRÁFICA</p> <p>Tramo de estudio Ámbito de estudio Subzonas</p>	<p>LEYENDA:</p> <p>CALADO (metros)</p> <ul style="list-style-type: none"> 0.0 - 0.2 0.2 - 0.4 0.4 - 0.6 0.6 - 0.8 0.8 - 1.0 1.0 - 1.5 1.5 - 2.0 2.0 - 2.5 2.5 - 3.0 3.0 - 15.0 <p>— Término municipal Cauces Núcleo urbano</p>
---	--	--

Source: Esri, DigitalGlobe, GeoEye, Earthstar



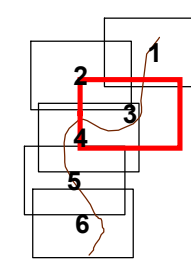
T.M. de Monfarracinos

T.M. de Zamora

Río Valderaduey

Source: Esri, DigitalGlobe, GeoEye, Earthstar

PLANOS DEL TRAMO



Tramo de estudio
1 N° de hoja

LOCALIZACIÓN HIDROGRÁFICA

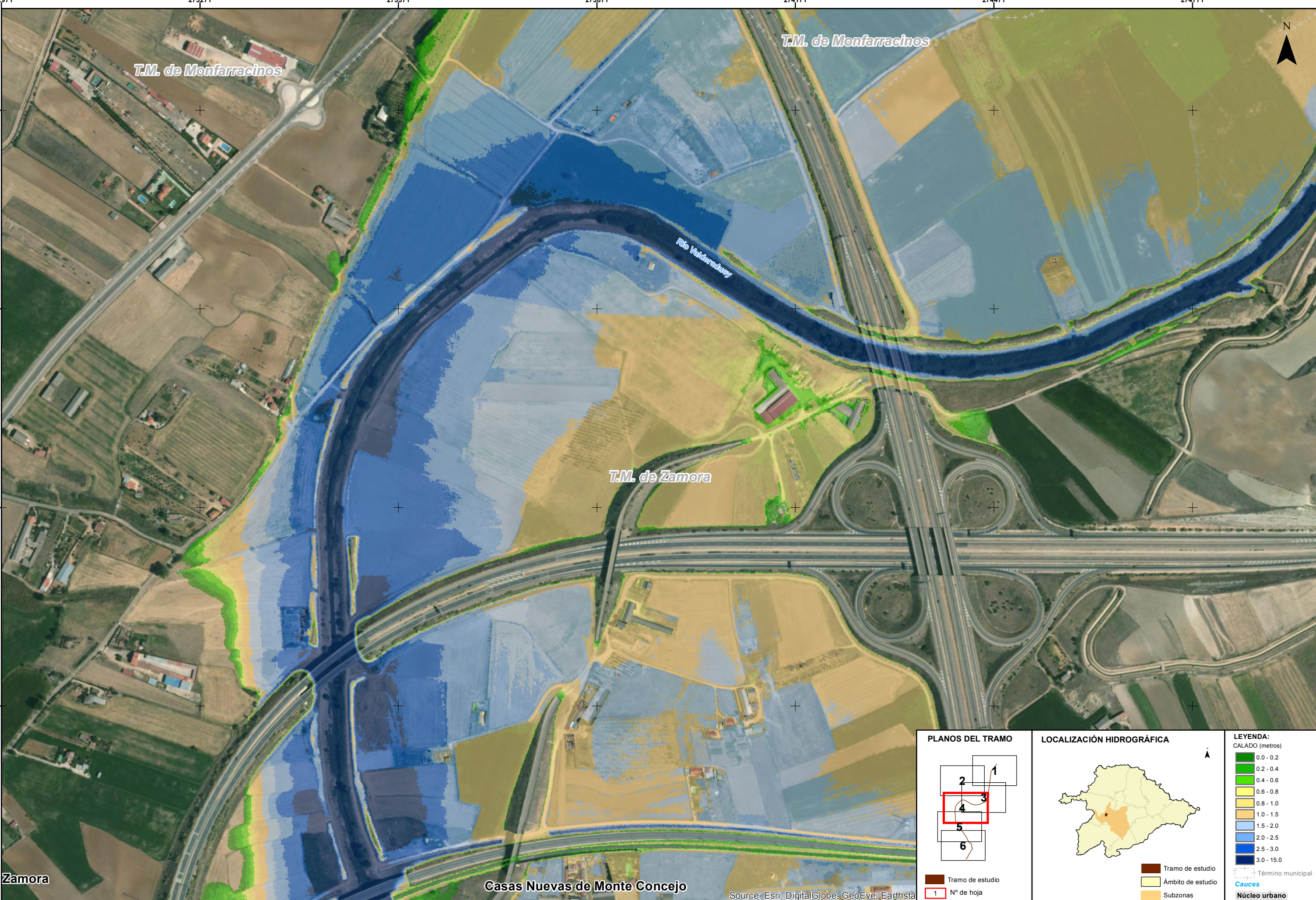


Tramo de estudio
Ámbito de estudio
Subzonas

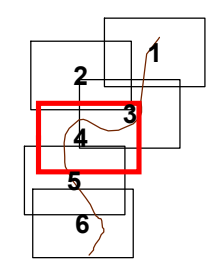
LEYENDA:
CALADO (metros)

0.0 - 0.2
0.2 - 0.4
0.4 - 0.6
0.6 - 0.8
0.8 - 1.0
1.0 - 1.5
1.5 - 2.0
2.0 - 2.5
2.5 - 3.0
3.0 - 15.0

Término municipal
 Cauces
 Núcleo urbano



PLANOS DEL TRAMO



Tramo de estudio
1 N° de hoja

LOCALIZACIÓN HIDROGRÁFICA



Tramo de estudio
Ámbito de estudio
Subzonas

LEYENDA:
CALADO (metros)

- 0.0 - 0.2
- 0.2 - 0.4
- 0.4 - 0.6
- 0.6 - 0.8
- 0.8 - 1.0
- 1.0 - 1.5
- 1.5 - 2.0
- 2.0 - 2.5
- 2.5 - 3.0
- 3.0 - 15.0

Término municipal
 Núcleo urbano

Zamora

Casas Nuevas de Monte Concejo

Source: Esri, DigitalGlobe, GeoEye, Earthstar

GOBIERNO DE ESPAÑA
MINISTERIO PARA LA TRANSICIÓN ECOLÓGICA

eptisa

IMPLANTACIÓN Y SEGUIMIENTO DEL PLAN DE GESTIÓN DEL RIESGO DE INUNDACIÓN DE LA PARTE ESPAÑOLA DE LA DEMARCACIÓN HIDROGRÁFICA DEL DUERO. FASE 1. REVISIÓN DE LA EPRI Y MAPAS DE PELIGROSIDAD Y RIESGO DE INUNDACIÓN

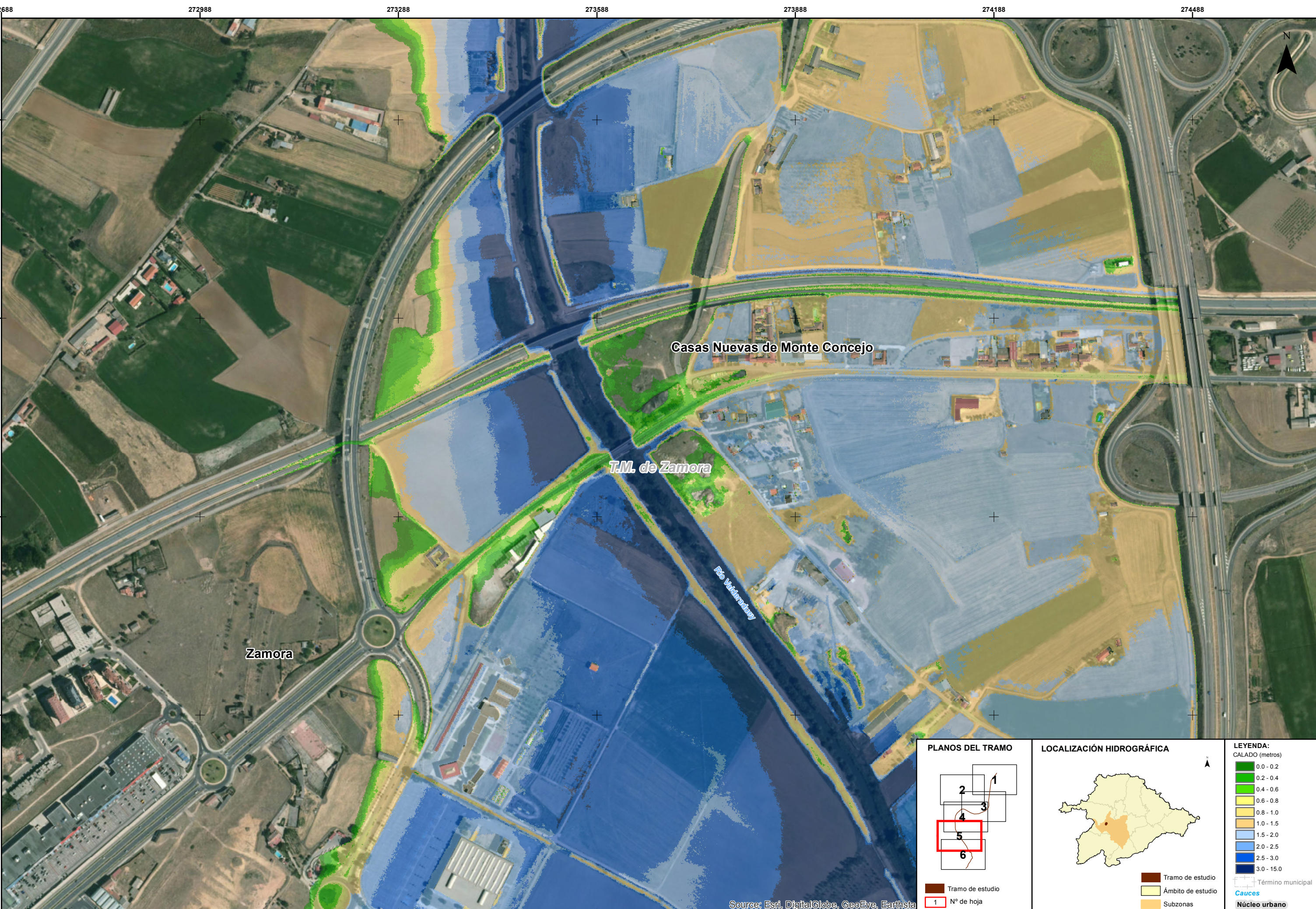
FECHA:
JULIO 2019
ETRS 1989
Proyección UTM
Huso 30

ESCALA:
1:5.000
50
Metros

TRAMO: ES020-0010-11-1800008-03
RÍO: VALDERADUEY
CUENCA: BAJO DUERO

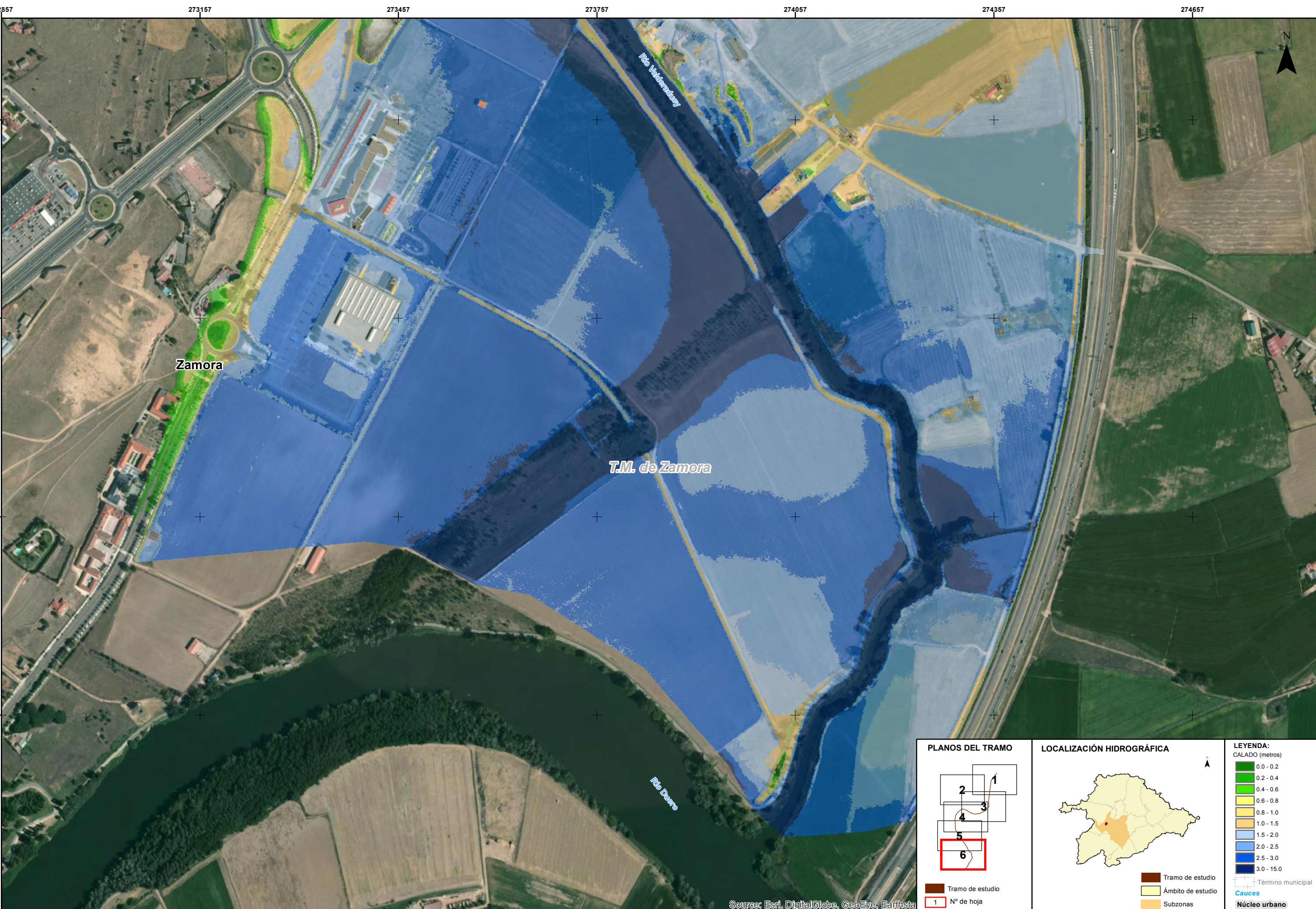
DESIGNACIÓN:
**MAPA DE PELIGROSIDAD
MAPA DE CALADOS MEDIA PROBABILIDAD (T100)**

PLANO Nº 3
HOJA 4 DE 6



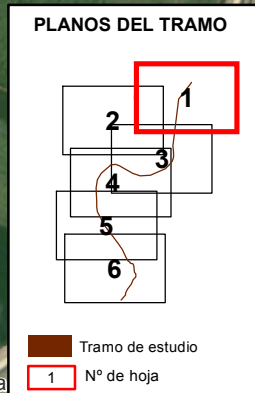
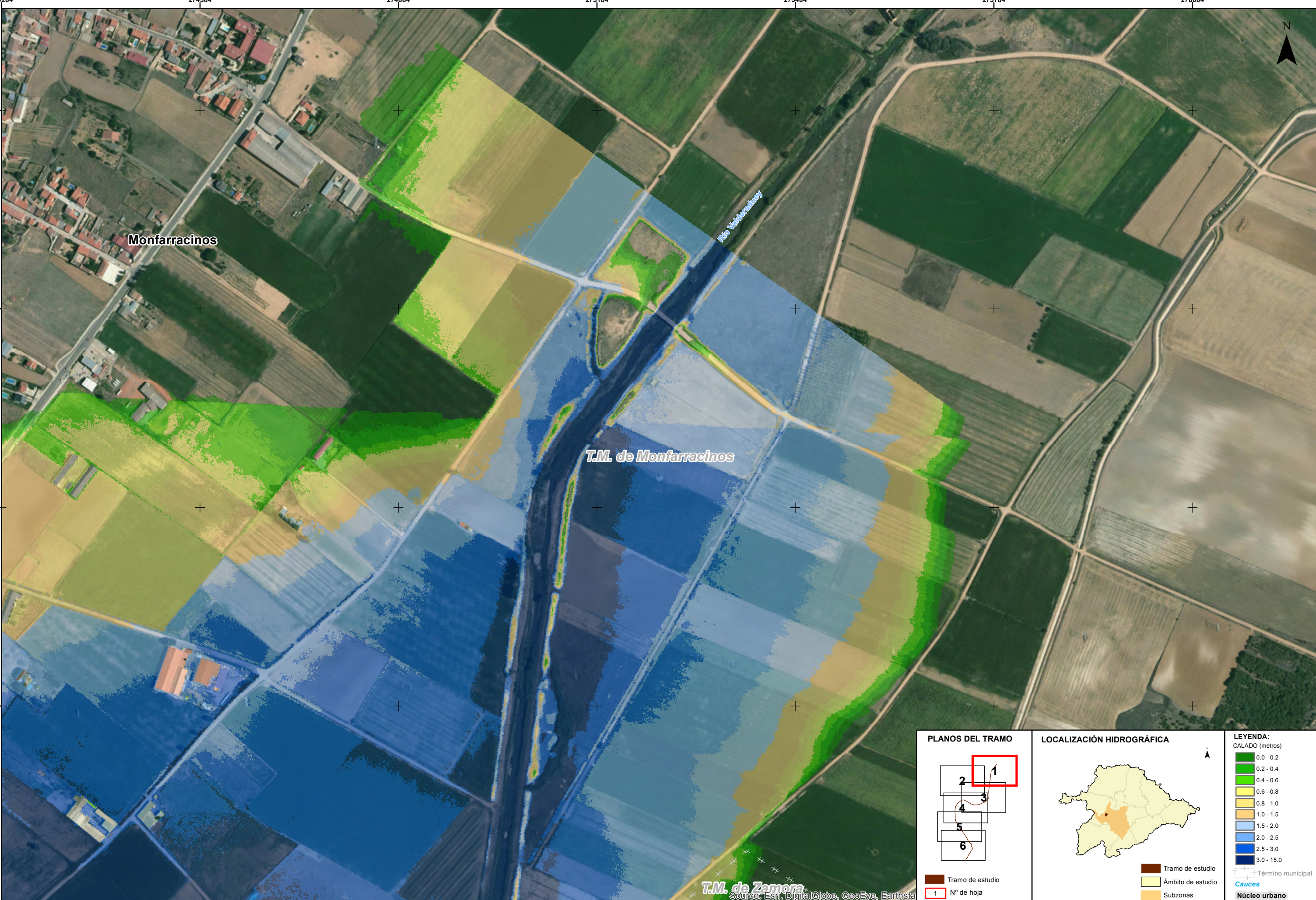
Source: Esri, DigitalGlobe, GeoEye, Earthstar

<p>PLANOS DEL TRAMO</p> <p>Tramo de estudio 1 N° de hoja</p>	<p>LOCALIZACIÓN HIDROGRÁFICA</p> <p>Tramo de estudio Ámbito de estudio Subzonas</p>	<p>LEYENDA: CALADO (metros)</p> <ul style="list-style-type: none"> 0.0 - 0.2 0.2 - 0.4 0.4 - 0.6 0.6 - 0.8 0.8 - 1.0 1.0 - 1.5 1.5 - 2.0 2.0 - 2.5 2.5 - 3.0 3.0 - 15.0 <p> Término municipal Núcleo urbano </p>
---	--	--



Source: Esri, DigitalGlobe, GeoEye, Earthstar

<p>PLANOS DEL TRAMO</p> <p>Tramo de estudio 1 N° de hoja</p>	<p>LOCALIZACIÓN HIDROGRÁFICA</p> <p>Tramo de estudio Ámbito de estudio Subzonas</p>	<p>LEYENDA: CALADO (metros)</p> <ul style="list-style-type: none"> 0.0 - 0.2 0.2 - 0.4 0.4 - 0.6 0.6 - 0.8 0.8 - 1.0 1.0 - 1.5 1.5 - 2.0 2.0 - 2.5 2.5 - 3.0 3.0 - 15.0 <p>— Término municipal Cauces Núcleo urbano</p>
---	--	--



LEYENDA:
CALADO (metros)

0.0 - 0.2
0.2 - 0.4
0.4 - 0.6
0.6 - 0.8
0.8 - 1.0
1.0 - 1.5
1.5 - 2.0
2.0 - 2.5
2.5 - 3.0
3.0 - 15.0

Término municipal
 Núcleo urbano



<p>PLANOS DEL TRAMO</p> <p>Tramo de estudio 1 N° de hoja</p>	<p>LOCALIZACIÓN HIDROGRÁFICA</p> <p>Tramo de estudio Ámbito de estudio Subzonas</p>	<p>LEYENDA: CALADO (metros)</p> <ul style="list-style-type: none"> 0.0 - 0.2 0.2 - 0.4 0.4 - 0.6 0.6 - 0.8 0.8 - 1.0 1.0 - 1.5 1.5 - 2.0 2.0 - 2.5 2.5 - 3.0 3.0 - 15.0 <p>Término municipal Cauces Núcleo urbano</p>
---	--	--

Source: Esri, DigitalGlobe, GeoEye, Earthstar



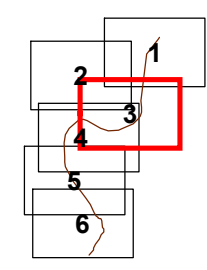
T.M. de Monfarracinos

Río Valderaduey

T.M. de Zamora

Source: Esri, DigitalGlobe, GeoEye, Earthstar

PLANOS DEL TRAMO



Tramo de estudio
1 N° de hoja

LOCALIZACIÓN HIDROGRÁFICA



Tramo de estudio
Ámbito de estudio
Subzonas

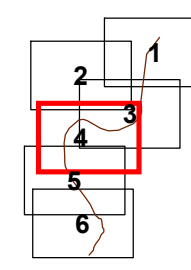
LEYENDA:
CALADO (metros)

0.0 - 0.2
0.2 - 0.4
0.4 - 0.6
0.6 - 0.8
0.8 - 1.0
1.0 - 1.5
1.5 - 2.0
2.0 - 2.5
2.5 - 3.0
3.0 - 15.0

Término municipal
 Núcleo urbano
 Cauces



PLANOS DEL TRAMO



Tramo de estudio
1 N° de hoja

LOCALIZACIÓN HIDROGRÁFICA

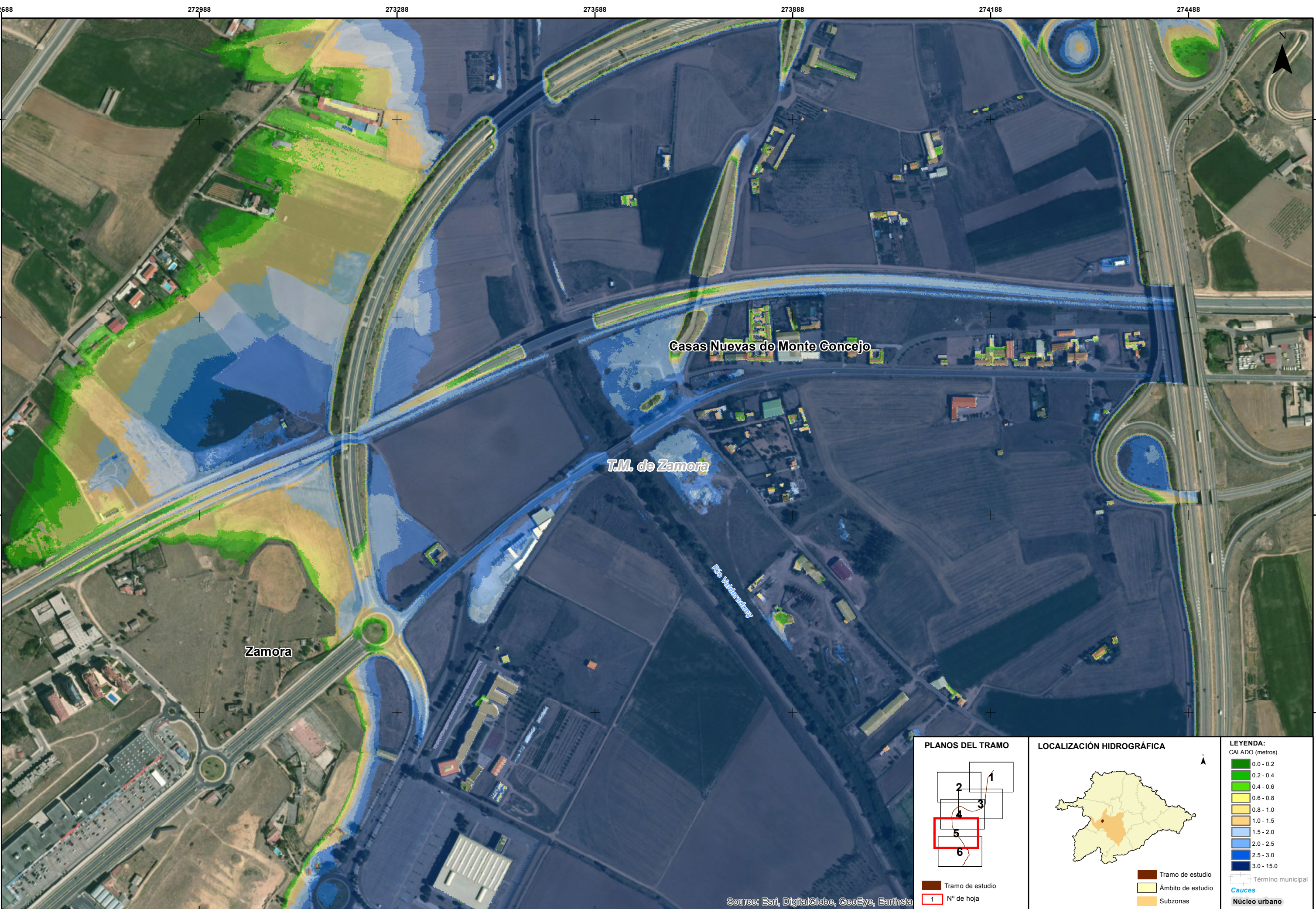


Tramo de estudio
Ámbito de estudio
Subzonas

LEYENDA:

- CALADO (metros)
- 0.0 - 0.2
 - 0.2 - 0.4
 - 0.4 - 0.6
 - 0.6 - 0.8
 - 0.8 - 1.0
 - 1.0 - 1.5
 - 1.5 - 2.0
 - 2.0 - 2.5
 - 2.5 - 3.0
 - 3.0 - 15.0
- Término municipal
Cauces
Núcleo urbano

Source: Esri, DigitalGlobe, GeoEye, Earthstar



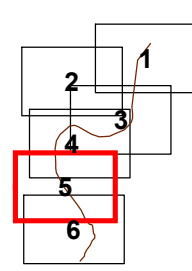
Casas Nuevas de Monte Concejo

T.M. de Zamora

Rio Valderaduey

Zamora

PLANOS DEL TRAMO



Tramo de estudio
1 N° de hoja

LOCALIZACIÓN HIDROGRÁFICA



Tramo de estudio
Ámbito de estudio
Subzonas

LEYENDA:

- CALADO (metros)
- 0.0 - 0.2
- 0.2 - 0.4
- 0.4 - 0.6
- 0.6 - 0.8
- 0.8 - 1.0
- 1.0 - 1.5
- 1.5 - 2.0
- 2.0 - 2.5
- 2.5 - 3.0
- 3.0 - 15.0
- Término municipal
- Cauces
- Núcleo urbano

Source: Esri, DigitalGlobe, GeoEye, Earthstar



Source: Esri, DigitalGlobe, GeoEye, Earthstar

<p>PLANOS DEL TRAMO</p> <p>Tramo de estudio 1 N° de hoja</p>	<p>LOCALIZACIÓN HIDROGRÁFICA</p> <p>Tramo de estudio Ámbito de estudio Subzonas</p>	<p>LEYENDA: CALADO (metros)</p> <ul style="list-style-type: none"> 0.0 - 0.2 0.2 - 0.4 0.4 - 0.6 0.6 - 0.8 0.8 - 1.0 1.0 - 1.5 1.5 - 2.0 2.0 - 2.5 2.5 - 3.0 3.0 - 15.0 <p>— Término municipal Cauces Núcleo urbano</p>
---	--	--

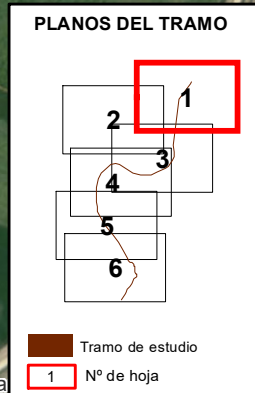


Monfarracinos

T.M. de Monfarracinos

Río Valderaduey

T.M. de Zamora
Source: Esri, DigitalGlobe, GeoEye, Earthstar



- LEYENDA:**
- - - DPH CARTOGRÁFICO
 - LÍMITE SERVIDUMBRE
 - LÍMITE ZONA DE POLICÍA
 - Término municipal
 - Cauces
 - Núcleo urbano



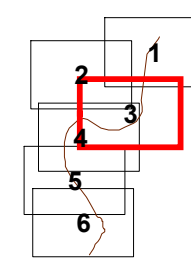
<p>PLANOS DEL TRAMO</p> <p>Tramo de estudio 1 N° de hoja</p>	<p>LOCALIZACIÓN HIDROGRÁFICA</p> <p>Tramo de estudio Ámbito de estudio Subzonas</p>	<p>LEYENDA:</p> <ul style="list-style-type: none"> - - - DPH CARTOGRÁFICO LÍMITE SERVIDUMBRE LÍMITE ZONA DE POLICÍA Término municipal — Cauces Núcleo urbano
---	--	---

Source: Esri, DigitalGlobe, GeoEye, Earthstar



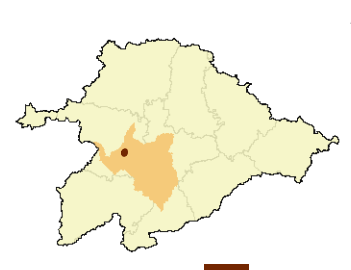
Source: Esri, DigitalGlobe, GeoEye, Earthstar

PLANOS DEL TRAMO



Tramo de estudio
1 N° de hoja

LOCALIZACIÓN HIDROGRÁFICA



Tramo de estudio
Ámbito de estudio
Subzonas

LEYENDA:

- DPH CARTOGRÁFICO
- LÍMITE SERVIDUMBRE
- LÍMITE ZONA DE POLICÍA
- Término municipal
- Cauces
- Núcleo urbano

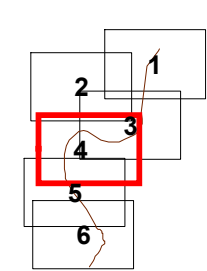


Zamora

Casas Nuevas de Monte Concejo

Source: Esri, DigitalGlobe, GeoEye, Earthstar

PLANOS DEL TRAMO



Tramo de estudio
1 N° de hoja

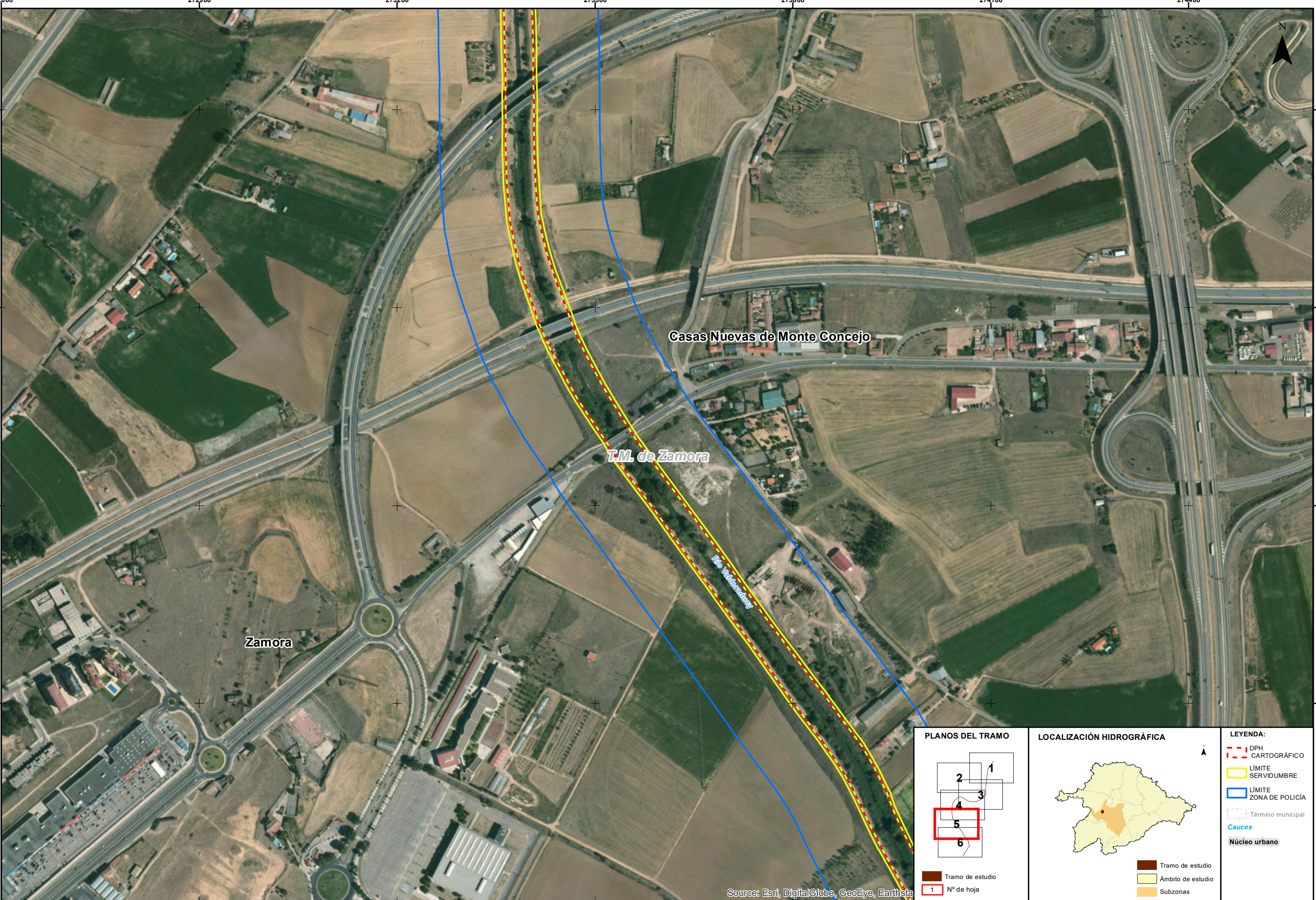
LOCALIZACIÓN HIDROGRÁFICA



Tramo de estudio
Ámbito de estudio
Subzonas

LEYENDA:

- DPH CARTOGRÁFICO
- LÍMITE SERVIDUMBRE
- LÍMITE ZONA DE POLICÍA
- Término municipal
- Cauces
- Núcleo urbano



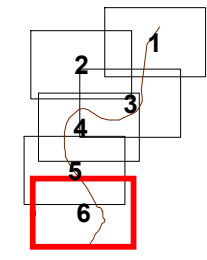
Source: Esri, DigitalGlobe, GeoEye, Earthstar

<p>PLANOS DEL TRAMO</p> <p>Tramo de estudio 1 N° de hoja</p>	<p>LOCALIZACIÓN HIDROGRÁFICA</p> <p>Tramo de estudio Ámbito de estudio Subzonas</p>	<p>LEYENDA:</p> <ul style="list-style-type: none"> DPH CARTOGRÁFICO LÍMITE SERVIDUMBRE LÍMITE ZONA DE POLICÍA Término municipal Cauces Núcleo urbano
---	--	---



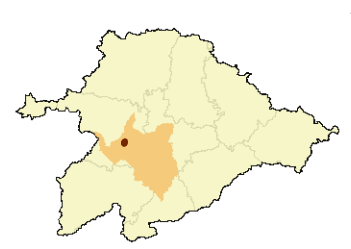
Source: Esri, DigitalGlobe, GeoEye, Earthstar

PLANOS DEL TRAMO



Tramo de estudio
1 N° de hoja

LOCALIZACIÓN HIDROGRÁFICA



Tramo de estudio
Ámbito de estudio
Subzonas

LEYENDA:

- DPH CARTOGRÁFICO
- LÍMITE SERVIDUMBRE
- LÍMITE ZONA DE POLICÍA
- Término municipal
- Cauces
- Núcleo urbano



MINISTERIO PARA LA TRANSICIÓN ECOLÓGICA

CONFEDERACIÓN HIDROGRÁFICA DEL DUERO, O.A.



IMPLANTACIÓN Y SEGUIMIENTO DEL PLAN DE GESTIÓN DEL RIESGO DE INUNDACIÓN DE LA PARTE ESPAÑOLA DE LA DEMARCAÇÃO HIDROGRÁFICA DEL DUERO. FASE 1. REVISIÓN DE LA EPRI Y MAPAS DE PELIGROSIDAD Y RIESGO DE INUNDACIÓN

FECHA: JULIO 2019
ETRS 1989 Proyección UTM Huso 30

ESCALA: 1:5.000
50 Metros

TRAMO: ES020-0010-11-1800008-03
RÍO: VALDERADUEY
CUENCA: BAJO DUERO

DESIGNACIÓN: **MAPA DE PELIGROSIDAD DOMINIO PÚBLICO HIDRÁULICO CARTOGRÁFICO Y SUS ZONAS DE SERVIDUMBRE Y POLICÍA**

PLANO Nº 5
HOJA 6 DE 6



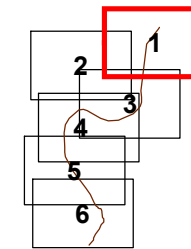
Monfarracinos

T.M. de Monfarracinos

Río Valderaduey

T.M. de Zamora
Source: Esri, DigitalGlobe, GeoEye, Earthstar

PLANOS DEL TRAMO



Tramo de estudio
1 N° de hoja

LOCALIZACIÓN HIDROGRÁFICA



Tramo de estudio
Ámbito de estudio
Subzonas

LEYENDA:

- Z.F.P.
- Término municipal
- Cauces
- Núcleo urbano



<p>PLANOS DEL TRAMO</p> <p>Tramo de estudio 1 N° de hoja</p>	<p>LOCALIZACIÓN HIDROGRÁFICA</p> <p>Tramo de estudio Ambito de estudio Subzonas</p>	<p>LEYENDA:</p> <ul style="list-style-type: none"> Z.F.P. Término municipal Cauces Núcleo urbano
---	--	---



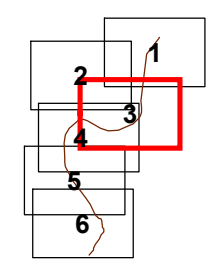
T.M. de Monfarracinos

Río Valderaduey

T.M. de Zamora



PLANOS DEL TRAMO



Tramo de estudio
1 N° de hoja

LOCALIZACIÓN HIDROGRÁFICA



Tramo de estudio
Ámbito de estudio
Subzonas

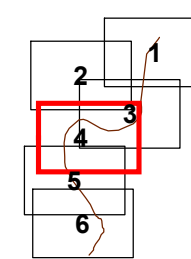
LEYENDA:

- Z.F.P.
- Término municipal
- Cauces
- Núcleo urbano

Source: Esri, DigitalGlobe, GeoEye, Earthstar



PLANOS DEL TRAMO



Tramo de estudio
1 N° de hoja

LOCALIZACIÓN HIDROGRÁFICA



Tramo de estudio
Ámbito de estudio
Subzonas

LEYENDA:

- Z.F.P.
- Término municipal
- Cauces
- Núcleo urbano



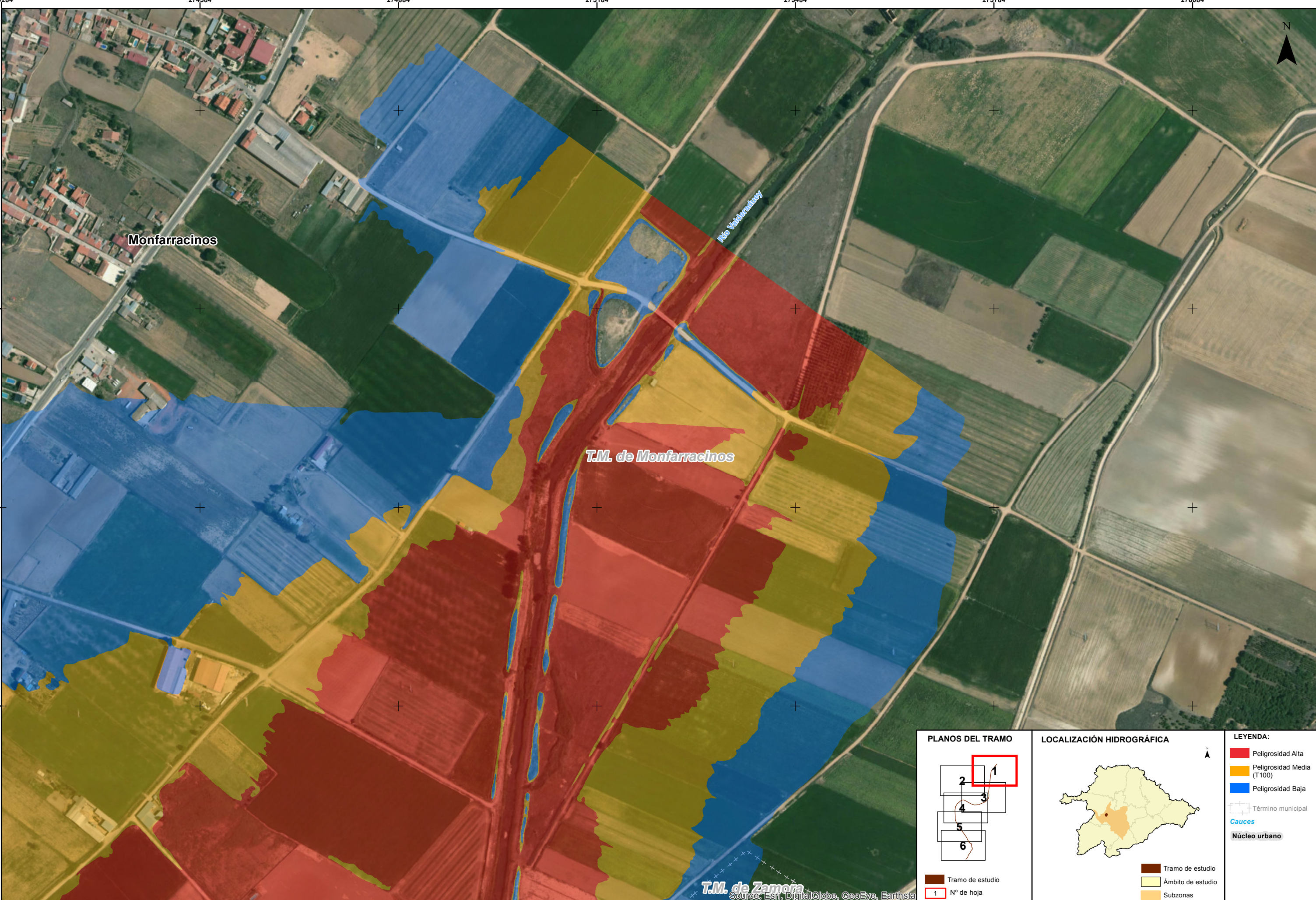
Source: Esri, DigitalGlobe, GeoEye, Earthstar

<p>PLANOS DEL TRAMO</p> <p>Tramo de estudio 1 N° de hoja</p>	<p>LOCALIZACIÓN HIDROGRÁFICA</p> <p>Tramo de estudio Ámbito de estudio Subzonas</p>	<p>LEYENDA:</p> <p> Z.F.P. Término municipal Cauces Núcleo urbano</p>
---	--	--

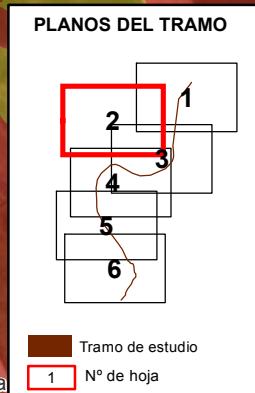
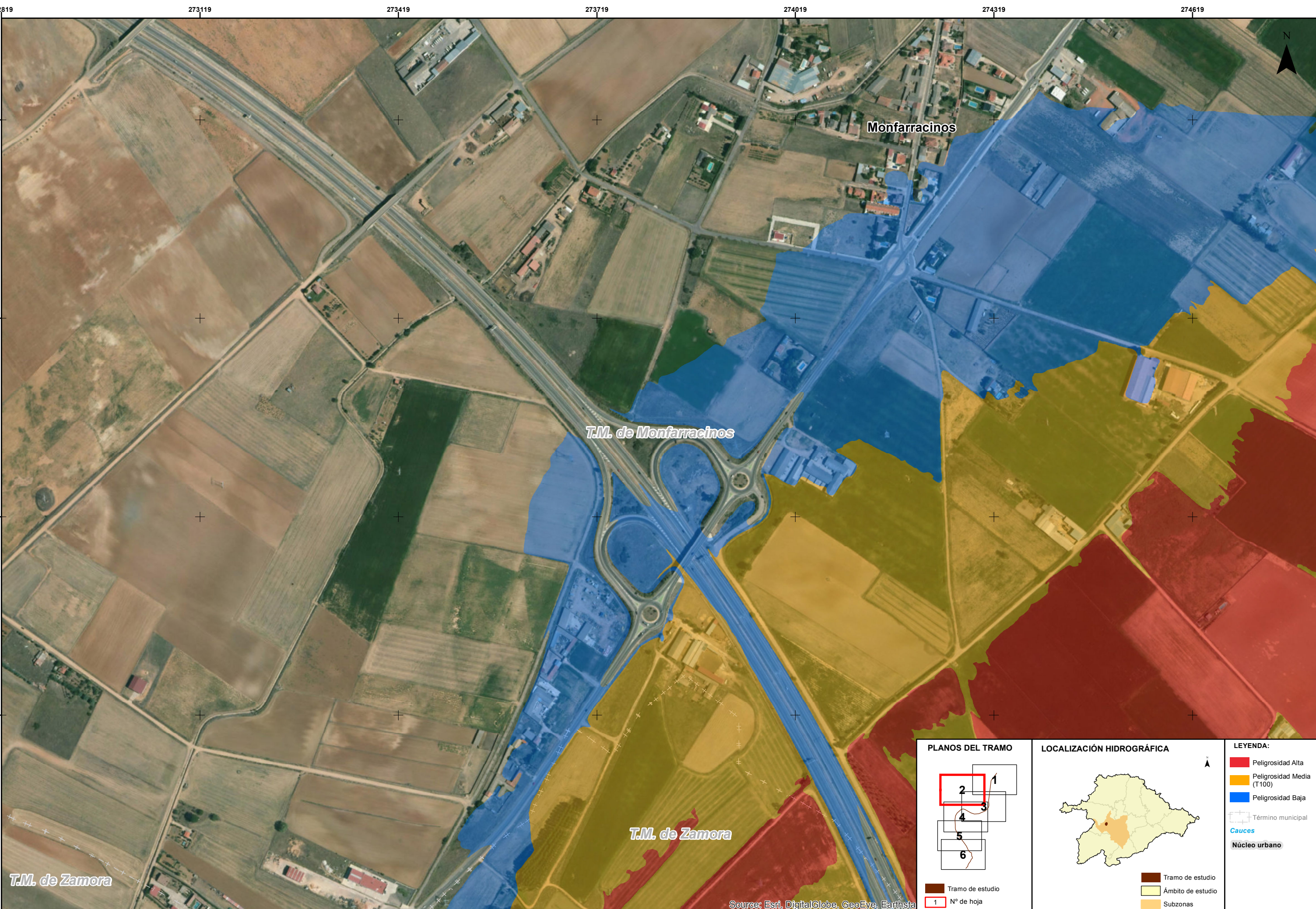


Source: Esri, DigitalGlobe, GeoEye, Earthstar

<p>PLANOS DEL TRAMO</p> <p>Tramo de estudio 1 N° de hoja</p>	<p>LOCALIZACIÓN HIDROGRÁFICA</p> <p>Tramo de estudio Ámbito de estudio Subzonas</p>	<p>LEYENDA:</p> <ul style="list-style-type: none"> Z.F.P. Término municipal Cauces Núcleo urbano
---	--	---



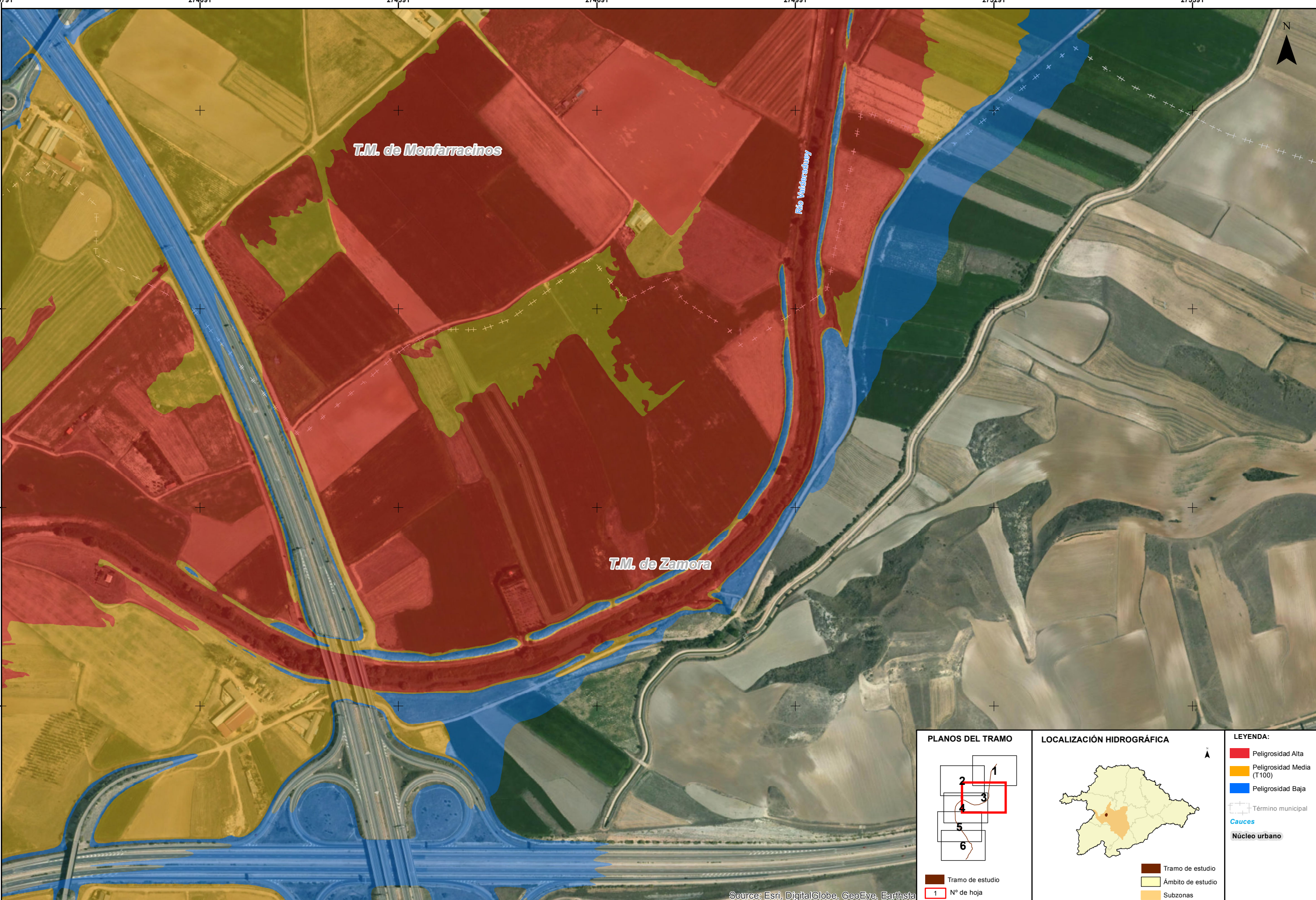
<p>PLANOS DEL TRAMO</p> <p>Tramo de estudio 1 N° de hoja</p>	<p>LOCALIZACIÓN HIDROGRÁFICA</p> <p>Tramo de estudio Ámbito de estudio Subzonas</p>	<p>LEYENDA:</p> <ul style="list-style-type: none"> Peligrosidad Alta Peligrosidad Media (T100) Peligrosidad Baja Término municipal Cauces Núcleo urbano
---	--	--



LEYENDA:

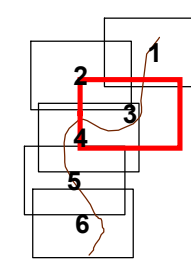
- Peligrosidad Alta
- Peligrosidad Media (T100)
- Peligrosidad Baja
- Término municipal
- Cauces
- Núcleo urbano

Source: Esri, DigitalGlobe, GeoEye, Earthstar



Source: Esri, DigitalGlobe, GeoEye, Earthstar

PLANOS DEL TRAMO



Tramo de estudio
1 N° de hoja

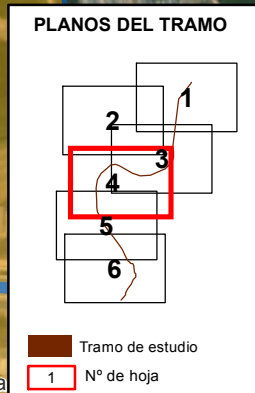
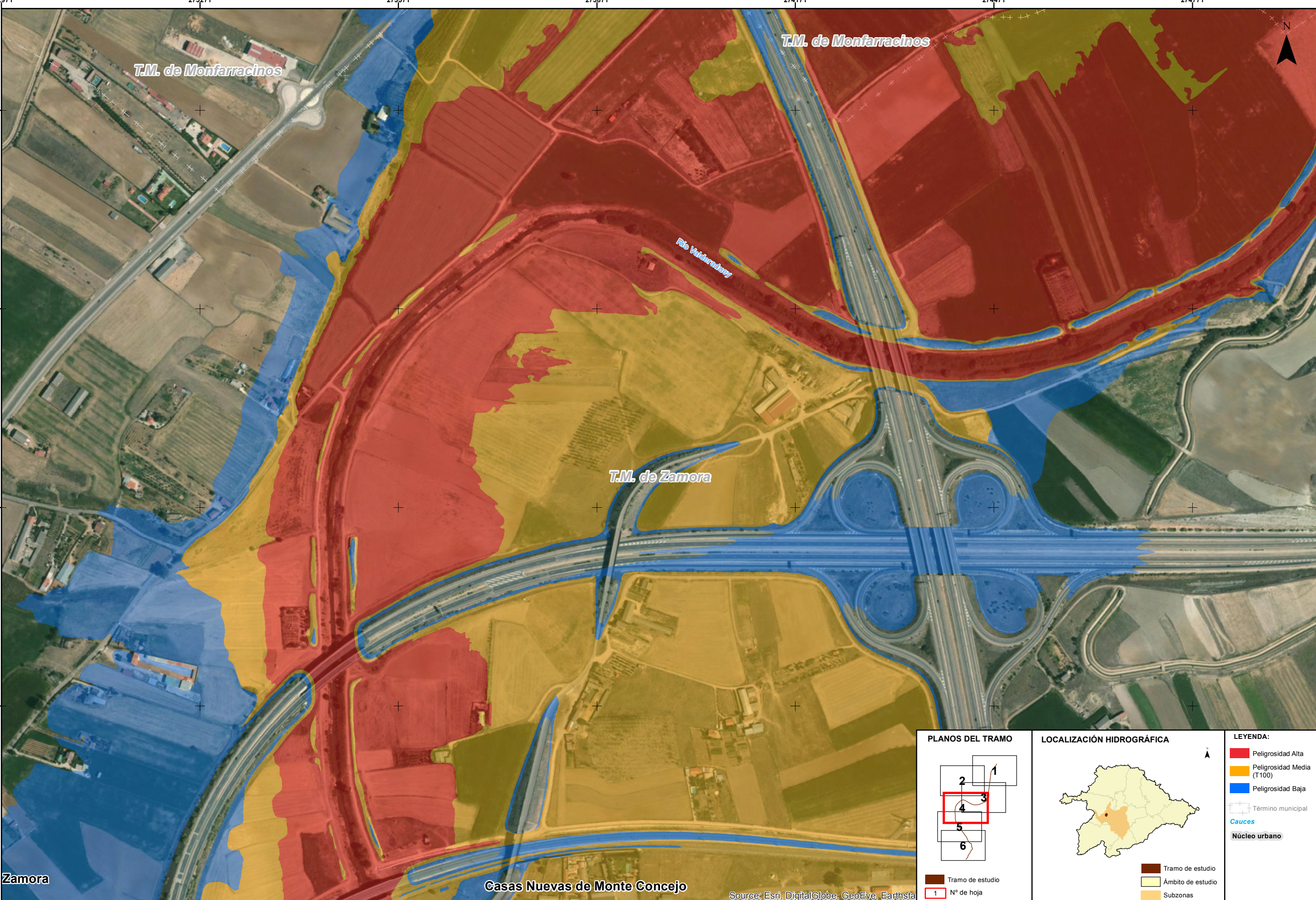
LOCALIZACIÓN HIDROGRÁFICA



Tramo de estudio
Ámbito de estudio
Subzonas

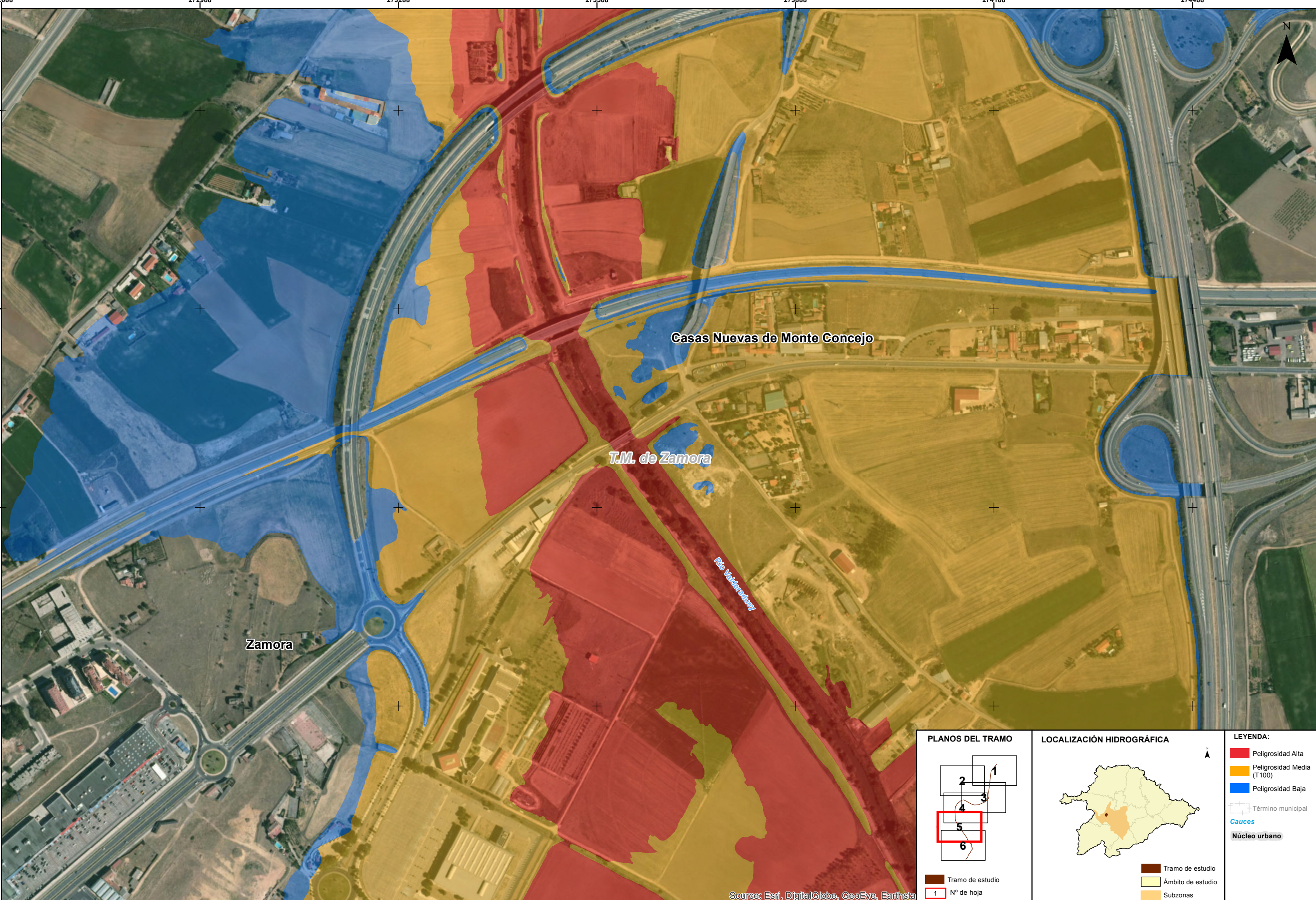
LEYENDA:

- Peligrosidad Alta
- Peligrosidad Media (T100)
- Peligrosidad Baja
- Término municipal
- Cauces
- Núcleo urbano



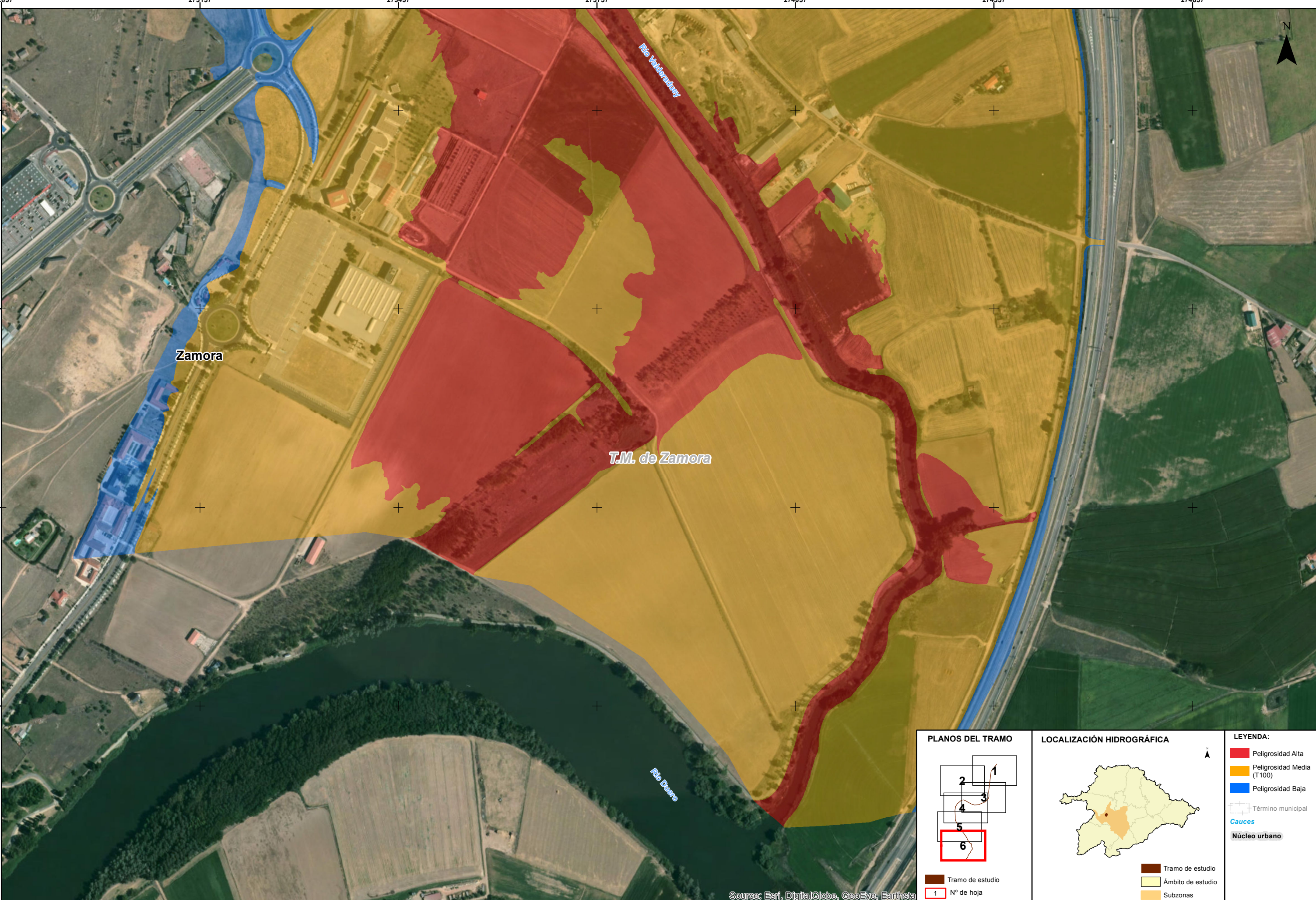
LEYENDA:

- Peligrosidad Alta
- Peligrosidad Media (T100)
- Peligrosidad Baja
- Término municipal
- Cauces
- Núcleo urbano



Source: Esri, DigitalGlobe, GeoEye, Earthstar

<p>PLANOS DEL TRAMO</p> <p>Tramo de estudio 1 N° de hoja</p>	<p>LOCALIZACIÓN HIDROGRÁFICA</p> <p>Tramo de estudio Ámbito de estudio Subzonas</p>	<p>LEYENDA:</p> <ul style="list-style-type: none"> Peligrosidad Alta Peligrosidad Media (T100) Peligrosidad Baja Término municipal Cauces Núcleo urbano
---	--	--

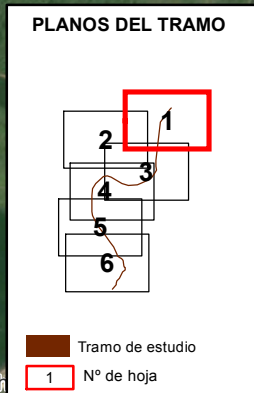


Source: Esri, DigitalGlobe, GeoEye, Earthstar

<p>PLANOS DEL TRAMO</p> <p>Tramo de estudio 1 N° de hoja</p>	<p>LOCALIZACIÓN HIDROGRÁFICA</p> <p>Tramo de estudio Ámbito de estudio Subzonas</p>	<p>LEYENDA:</p> <ul style="list-style-type: none"> Peligrosidad Alta Peligrosidad Media (T100) Peligrosidad Baja Término municipal Cauces Núcleo urbano
---	--	--



- LEYENDA ESPECIFICA:**
- Puntos de especial importancia**
- EDAR
 - Emisiones industriales
 - Patrimonio Cultural
 - Protección civil
- 1 - Urbano concentrado**
2 - Urbano disperso
3 - Asociado a urbano
4 - Infraestructura Social
5 - Terciario
6 - Industrial concentrado
7 - Industrial disperso
8 - Agrícola-Secano
9 - Agrícola-Regadío
10 - Otros usos rurales
11 - Forestal
12 - Infraestructuras: carreteras
13 - Infraestructuras: ferrocarriles
14 - Infraestructuras: aeroportuarias
15 - Infraestructuras: energía
16 - Infraestructuras: comunicaciones
17 - Infraestructuras: hidráulico sanitarias
18 - Infraestructuras: residuos
19 - Masas de agua
20 - Otras áreas sin riesgo
- LEYENDA GENERAL:**
- Núcleo urbano
 - D.P. Marítimo - Terrestre
 - Término municipal





Monfarracinos

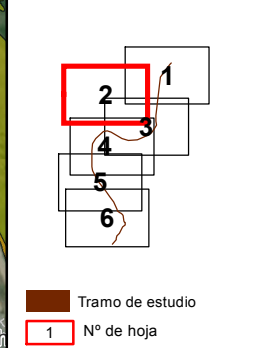
T.M. de Monfarracinos

T.M. de Zamora

T.M. de Zamora

Source: Esri, DigitalGlobe, GeoEye, Earth

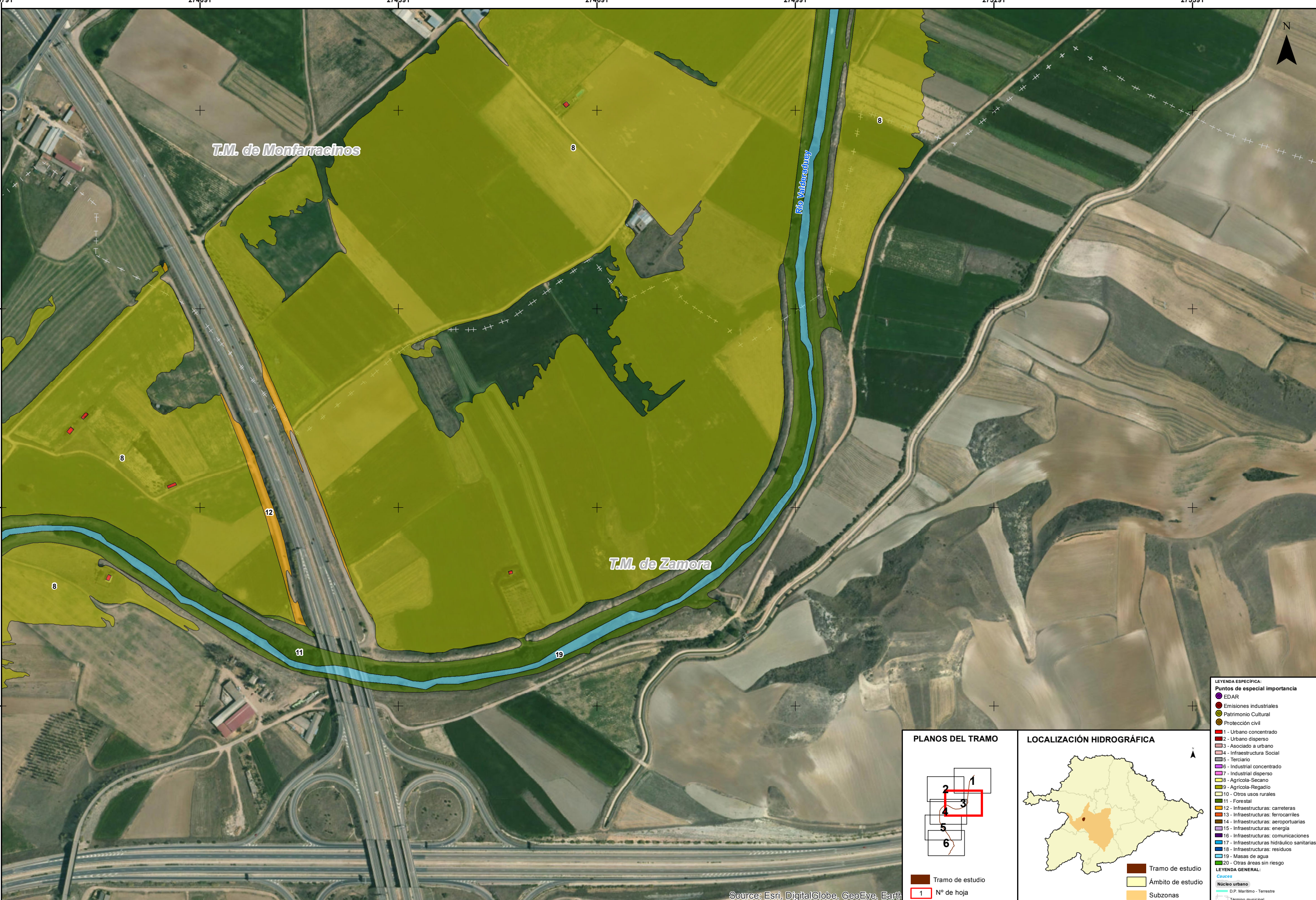
PLANOS DEL TRAMO



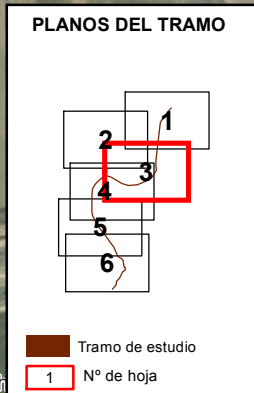
LOCALIZACIÓN HIDROGRÁFICA



- LEYENDA ESPECÍFICA:**
- Puntos de especial importancia**
- EDAR
 - Emisiones industriales
 - Patrimonio Cultural
 - Protección civil
- Protección civil**
- 1 - Urbano concentrado
 - 2 - Urbano disperso
 - 3 - Asociado a urbano
 - 4 - Infraestructura Social
 - 5 - Terciario
 - 6 - Industrial concentrado
 - 7 - Industrial disperso
 - 8 - Agrícola-Secano
 - 9 - Agrícola-Regadío
 - 10 - Otros usos rurales
 - 11 - Forestal
 - 12 - Infraestructuras: carreteras
 - 13 - Infraestructuras: ferrocarriles
 - 14 - Infraestructuras: aeroportuarias
 - 15 - Infraestructuras: energía
 - 16 - Infraestructuras: comunicaciones
 - 17 - Infraestructuras: hidráulico sanitarias
 - 18 - Infraestructuras: residuos
 - 19 - Masas de agua
 - 20 - Otras áreas sin riesgo
- LEYENDA GENERAL:**
- Núcleo urbano
 - D.P. Marítimo - Terrestre
 - Término municipal



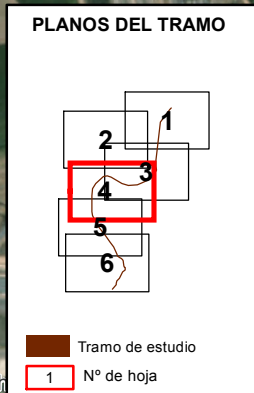
- LEYENDA ESPECÍFICA:**
- Puntos de especial importancia**
- EDAR
 - Emisiones industriales
 - Patrimonio Cultural
 - Protección civil
- 1 - Urbano concentrado**
2 - Urbano disperso
3 - Asociado a urbano
4 - Infraestructura Social
5 - Terciario
6 - Industrial concentrado
7 - Industrial disperso
8 - Agrícola-Secano
9 - Agrícola-Regadío
10 - Otros usos rurales
11 - Forestal
12 - Infraestructuras: carreteras
13 - Infraestructuras: ferrocarriles
14 - Infraestructuras: aeroportuarias
15 - Infraestructuras: energía
16 - Infraestructuras: comunicaciones
17 - Infraestructuras: hidráulico sanitarias
18 - Infraestructuras: residuos
19 - Masas de agua
20 - Otras áreas sin riesgo
- LEYENDA GENERAL:**
- Núcleo urbano
 - D.P. Marítimo - Terrestre
 - Término municipal

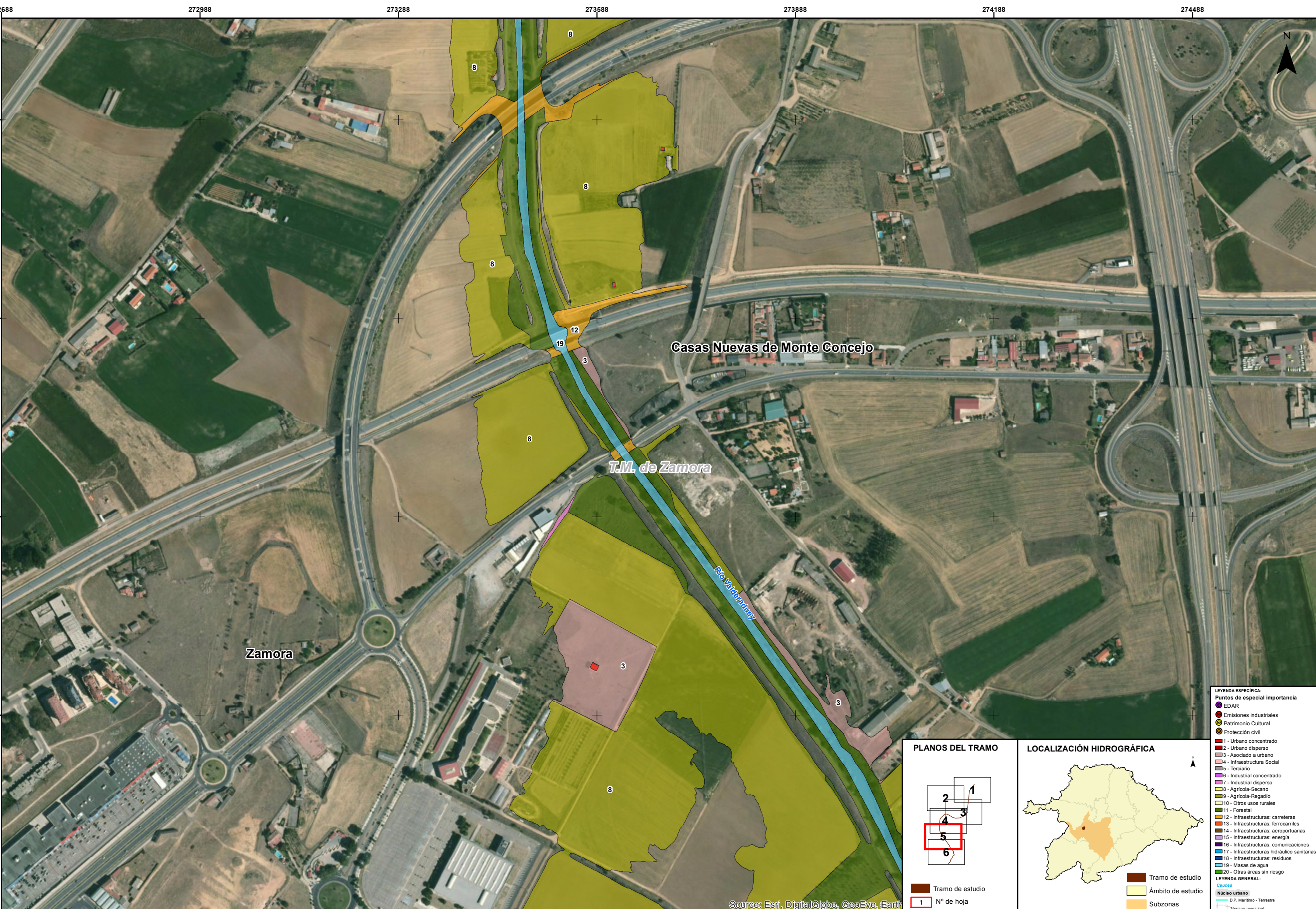


Source: Esri, DigitalGlobe, GeoEye, Earth

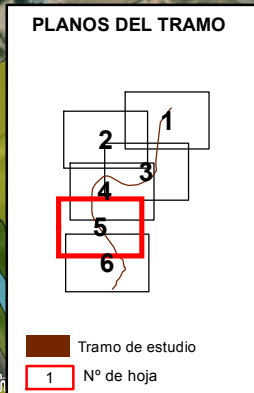


- LEYENDA ESPECÍFICA:**
- Puntos de especial importancia**
- EDAR
 - Emisiones industriales
 - Patrimonio Cultural
 - Protección civil
- Infraestructuras:**
- 1 - Urbano concentrado
 - 2 - Urbano disperso
 - 3 - Asociado a urbano
 - 4 - Infraestructura Social
 - 5 - Terciario
 - 6 - Industrial concentrado
 - 7 - Industrial disperso
 - 8 - Agrícola-Secano
 - 9 - Agrícola-Regadío
 - 10 - Otros usos rurales
 - 11 - Forestal
 - 12 - Infraestructuras: carreteras
 - 13 - Infraestructuras: ferrocarriles
 - 14 - Infraestructuras: aeroportuarias
 - 15 - Infraestructuras: energía
 - 16 - Infraestructuras: comunicaciones
 - 17 - Infraestructuras: hidráulico sanitarias
 - 18 - Infraestructuras: residuos
 - 19 - Masas de agua
 - 20 - Otras áreas sin riesgo
- LEYENDA GENERAL:**
- Núcleo urbano
 - D.P. Marítimo - Terrestre
 - Término municipal

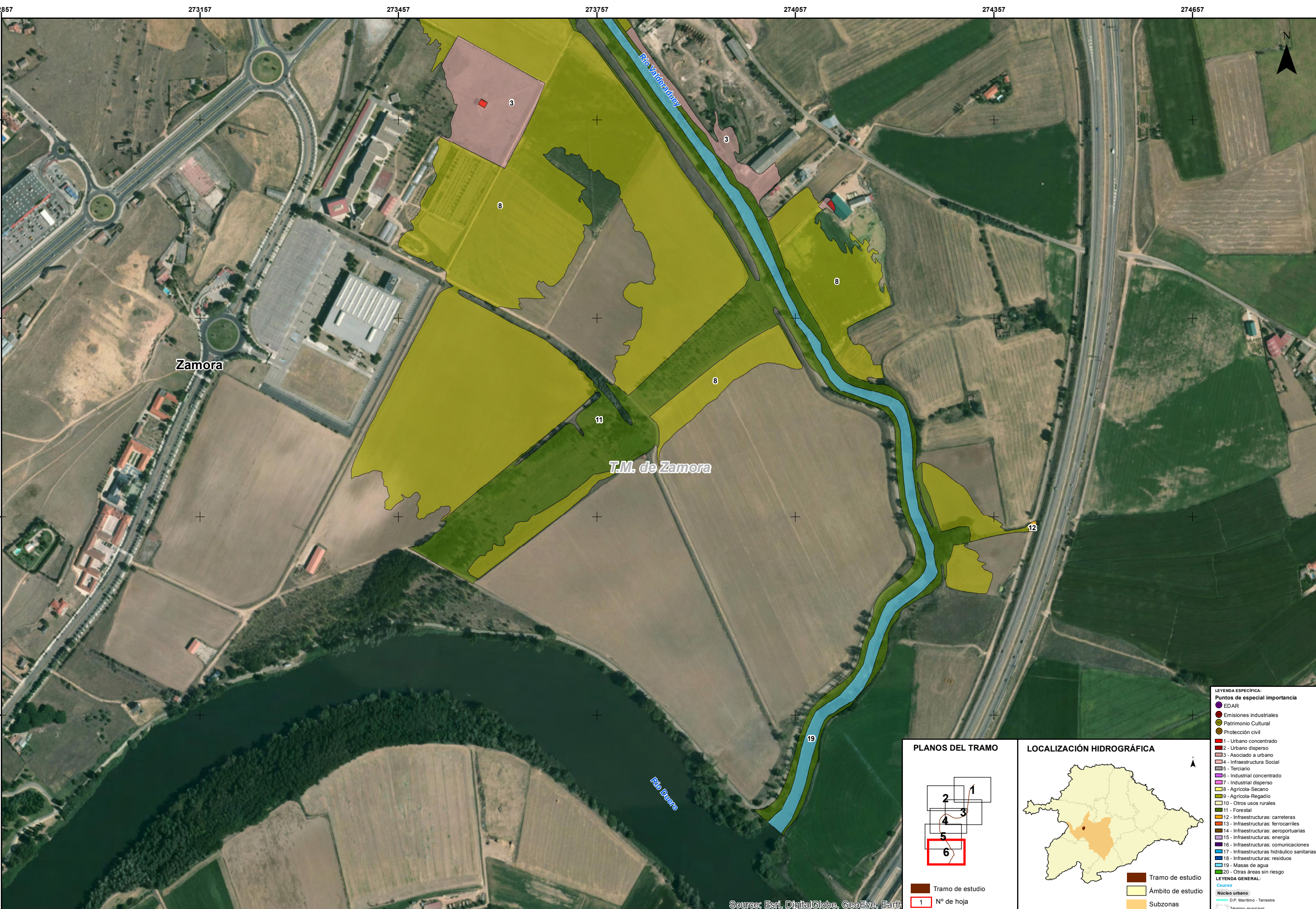




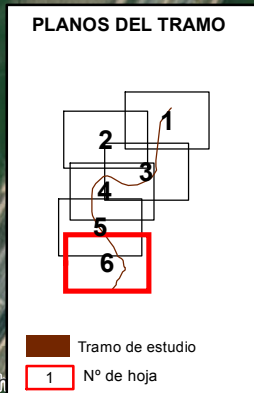
- LEYENDA ESPECÍFICA:**
- Puntos de especial importancia**
- EDAR
 - Emisiones industriales
 - Patrimonio Cultural
 - Protección civil
- 1 - Urbano concentrado
 - 2 - Urbano disperso
 - 3 - Asociado a urbano
 - 4 - Infraestructura Social
 - 5 - Terciario
 - 6 - Industrial concentrado
 - 7 - Industrial disperso
 - 8 - Agrícola-Secano
 - 9 - Agrícola-Regadío
 - 10 - Otros usos rurales
 - 11 - Forestal
 - 12 - Infraestructuras: carreteras
 - 13 - Infraestructuras: ferrocarriles
 - 14 - Infraestructuras: aeroportuarias
 - 15 - Infraestructuras: energía
 - 16 - Infraestructuras: comunicaciones
 - 17 - Infraestructuras: hidráulico sanitarias
 - 18 - Infraestructuras: residuos
 - 19 - Masas de agua
 - 20 - Otras áreas sin riesgo
- LEYENDA GENERAL:**
- Núcleo urbano
 - D.P. Marítimo - Terrestre
 - Término municipal



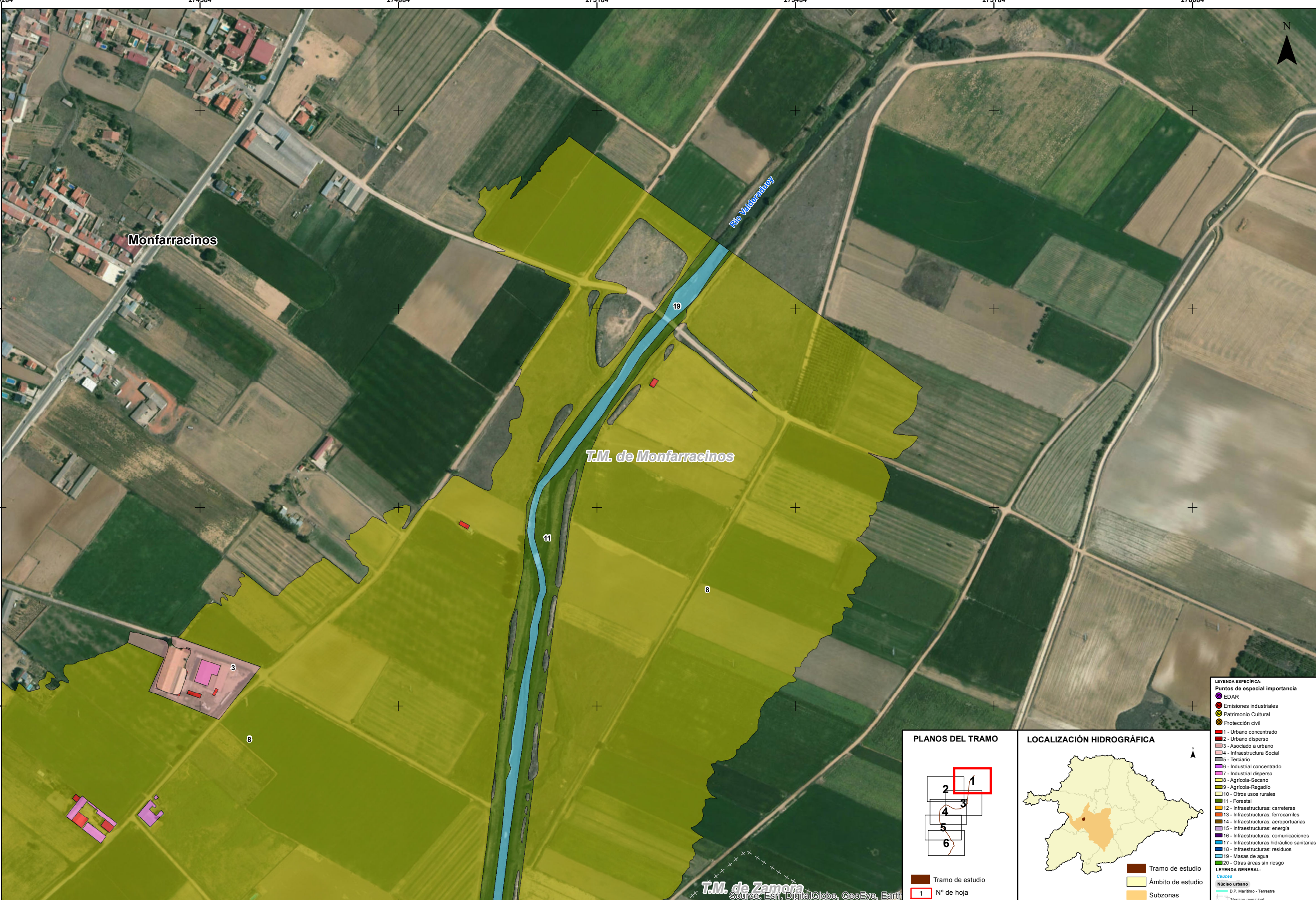
Source: Esri, DigitalGlobe, GeoEye, Earth



- LEYENDA ESPECÍFICA:**
- Puntos de especial importancia**
- EDAR
 - Emisiones industriales
 - Patrimonio Cultural
 - Protección civil
- 1 - Urbano concentrado**
2 - Urbano disperso
3 - Asociado a urbano
4 - Infraestructura Social
5 - Terciario
6 - Industrial concentrado
7 - Industrial disperso
8 - Agrícola-Secano
9 - Agrícola-Regadío
10 - Otros usos rurales
11 - Forestal
12 - Infraestructuras: carreteras
13 - Infraestructuras: ferrocarriles
14 - Infraestructuras: aeroportuarias
15 - Infraestructuras: energía
16 - Infraestructuras: comunicaciones
17 - Infraestructuras: hidráulico sanitarias
18 - Infraestructuras: residuos
19 - Masas de agua
20 - Otras áreas sin riesgo
- LEYENDA GENERAL:**
- Casos**
- Núcleo urbano
 - D.P. Marítimo - Terrestre
 - Término municipal



Source: Esri, DigitalGlobe, GeoEye, Earth



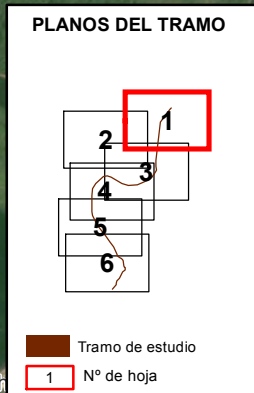
Monfarracinos

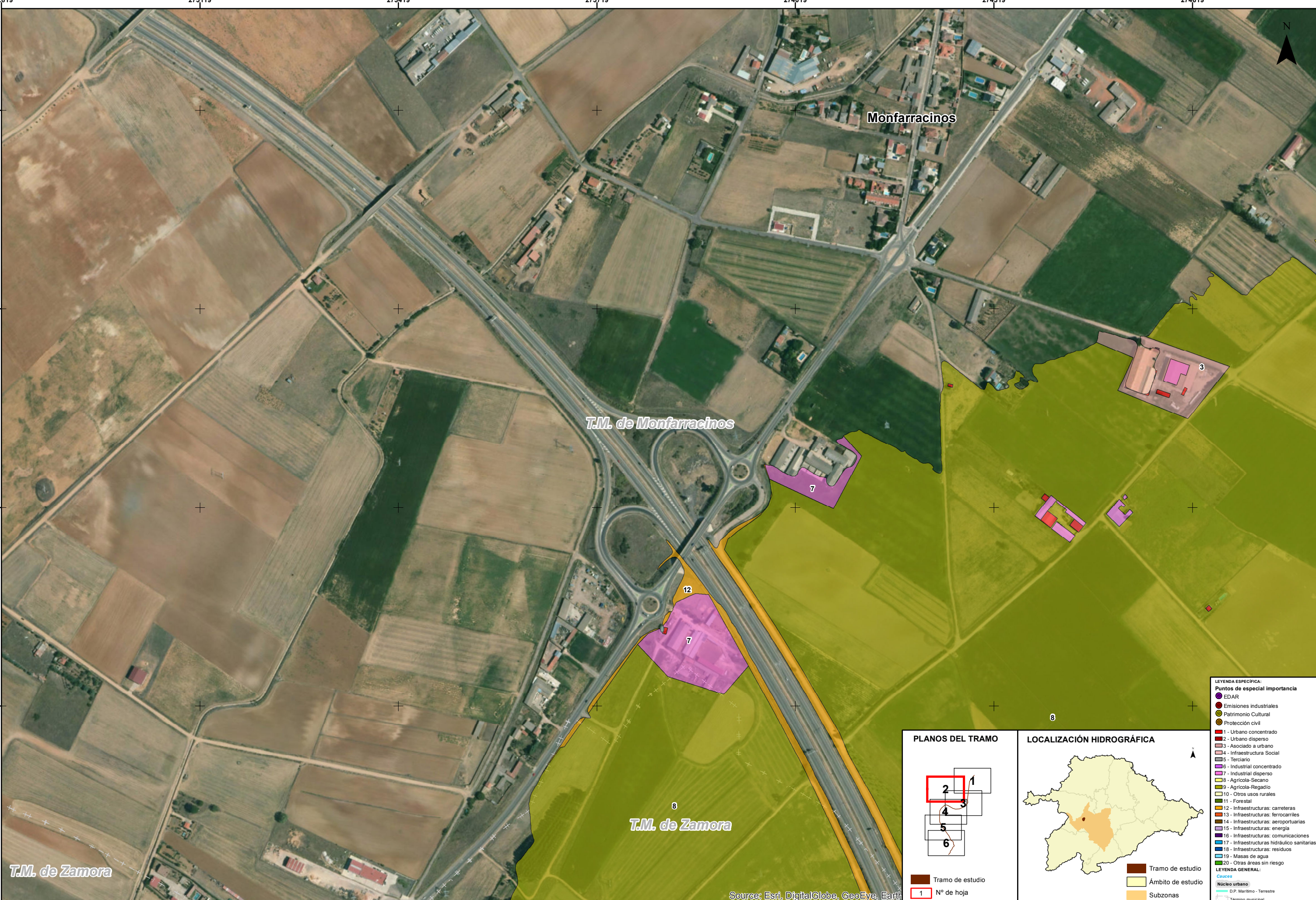
T.M. de Monfarracinos

Rio Valderaduey

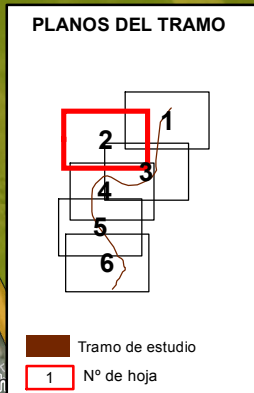
T.M. de Zamora
Source: Esri, DigitalGlobe, GeoEye, Earth

- LEYENDA ESPECIFICA:**
- Puntos de especial importancia**
- EDAR
 - Emisiones industriales
 - Patrimonio Cultural
 - Protección civil
 - 1 - Urbano concentrado
 - 2 - Urbano disperso
 - 3 - Asociado a urbano
 - 4 - Infraestructura Social
 - 5 - Tercario
 - 6 - Industrial concentrado
 - 7 - Industrial disperso
 - 8 - Agrícola-Secano
 - 9 - Agrícola-Regadio
 - 10 - Otros usos rurales
 - 11 - Forestal
 - 12 - Infraestructuras: carreteras
 - 13 - Infraestructuras: ferrocarriles
 - 14 - Infraestructuras: aeroportuarias
 - 15 - Infraestructuras: energia
 - 16 - Infraestructuras: comunicaciones
 - 17 - Infraestructuras: hidráulico sanitarias
 - 18 - Infraestructuras: residuos
 - 19 - Masas de agua
 - 20 - Otras áreas sin riesgo
- LEYENDA GENERAL:**
- Núcleo urbano
 - D.P. Marítimo - Terrestre
 - Término municipal

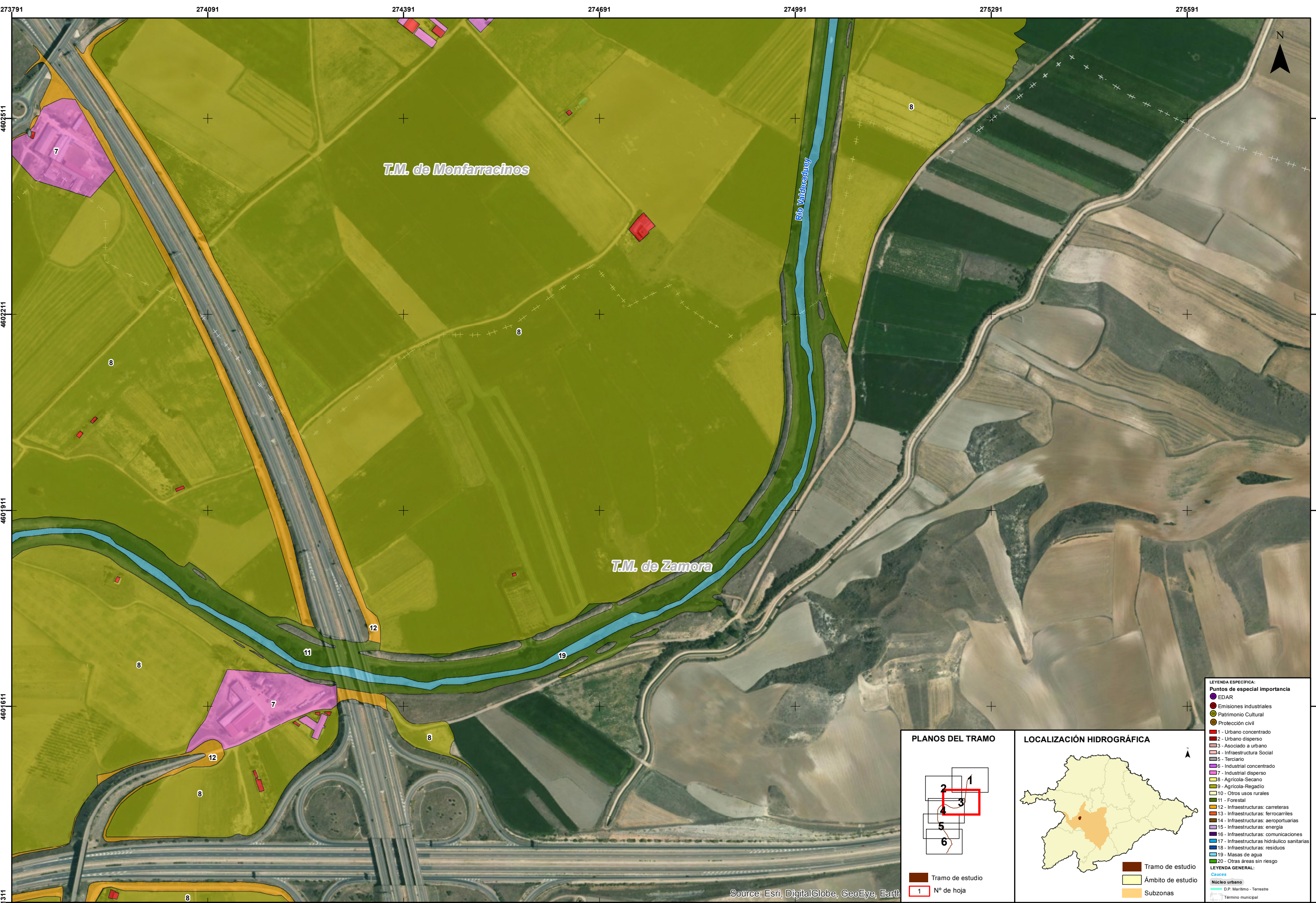




- LEYENDA ESPECÍFICA:**
- Puntos de especial importancia
 - EDAR
 - Emisiones industriales
 - Patrimonio Cultural
 - Protección civil
 - 1 - Urbano concentrado
 - 2 - Urbano disperso
 - 3 - Asociado a urbano
 - 4 - Infraestructura Social
 - 5 - Terciario
 - 6 - Industrial concentrado
 - 7 - Industrial disperso
 - 8 - Agrícola-Secano
 - 9 - Agrícola-Regadío
 - 10 - Otros usos rurales
 - 11 - Forestal
 - 12 - Infraestructuras: carreteras
 - 13 - Infraestructuras: ferrocarriles
 - 14 - Infraestructuras: aeroportuarias
 - 15 - Infraestructuras: energía
 - 16 - Infraestructuras: comunicaciones
 - 17 - Infraestructuras: hidráulico sanitarias
 - 18 - Infraestructuras: residuos
 - 19 - Masas de agua
 - 20 - Otras áreas sin riesgo
- LEYENDA GENERAL:**
- Casas
 - Núcleo urbano
 - D.P. Marítimo - Terrestre
 - Término municipal



Source: Esri, DigitalGlobe, GeoEye, Earth



T.M. de Monfarracinos

T.M. de Zamora

Río Valderaduey

8

8

8

8

8

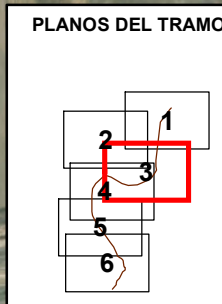
8

8

12

11

19



Tramo de estudio
1 N° de hoja



Tramo de estudio
Ámbito de estudio
Subzonas

LEYENDA ESPECÍFICA:

Puntos de especial importancia

- EDAR
- Emisiones industriales
- Patrimonio Cultural
- Protección civil

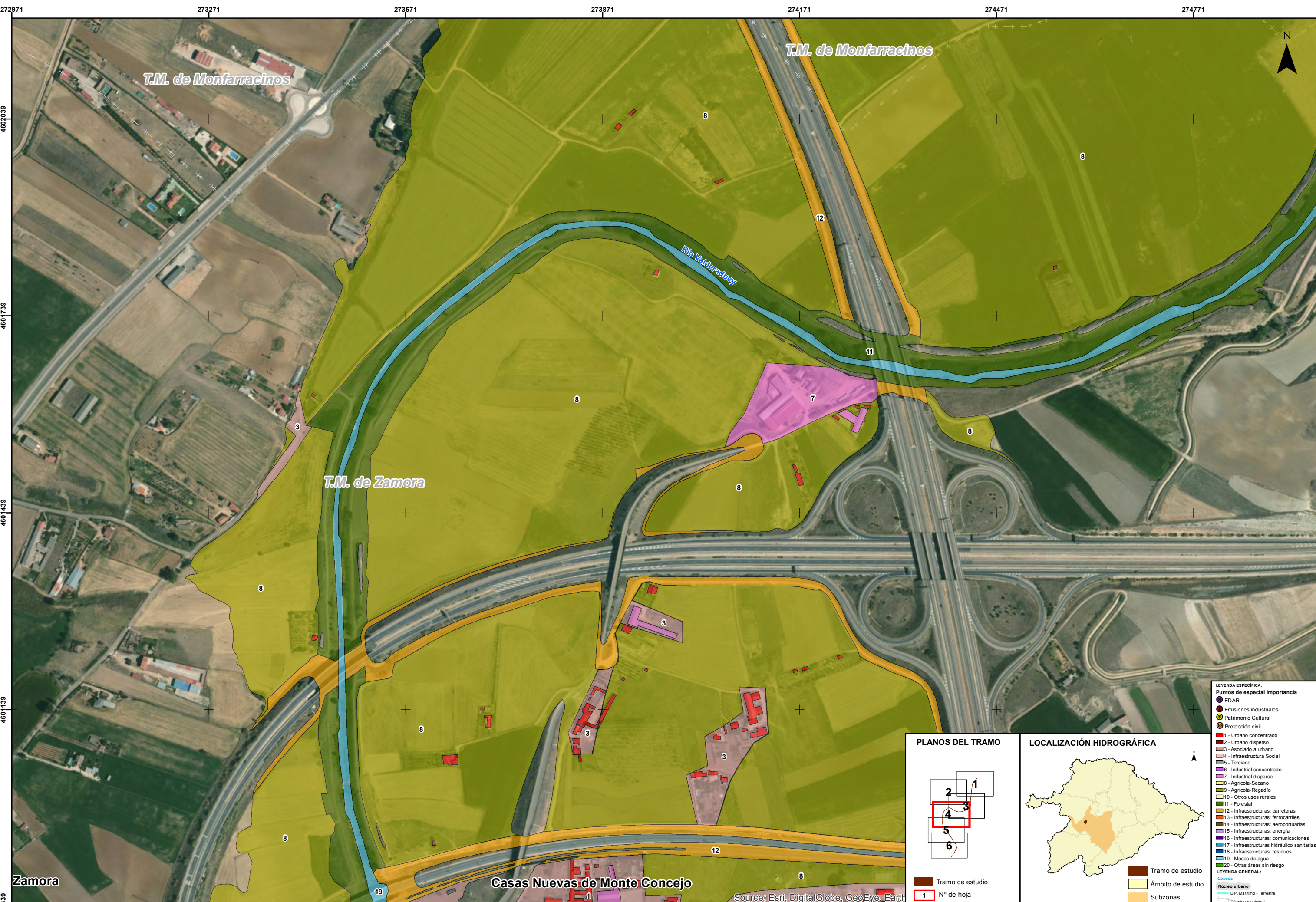
1 - Urbano concentrado
2 - Urbano disperso
3 - Asociado a urbano
4 - Infraestructura Social
5 - Terciario
6 - Industrial concentrado
7 - Industrial disperso
8 - Agrícola-Secano
9 - Agrícola-Regadío
10 - Otros usos rurales
11 - Forestal
12 - Infraestructuras: carreteras
13 - Infraestructuras: ferrocarriles
14 - Infraestructuras: aeroportuarias
15 - Infraestructuras: energía
16 - Infraestructuras: comunicaciones
17 - Infraestructuras: hidráulico sanitarias
18 - Infraestructuras: residuos
19 - Masas de agua
20 - Otras áreas sin riesgo

LEYENDA GENERAL:

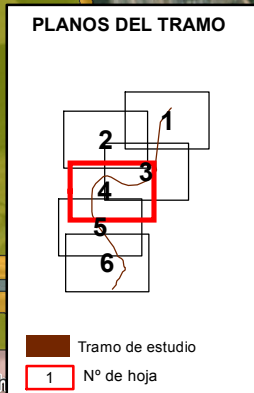
Casas:

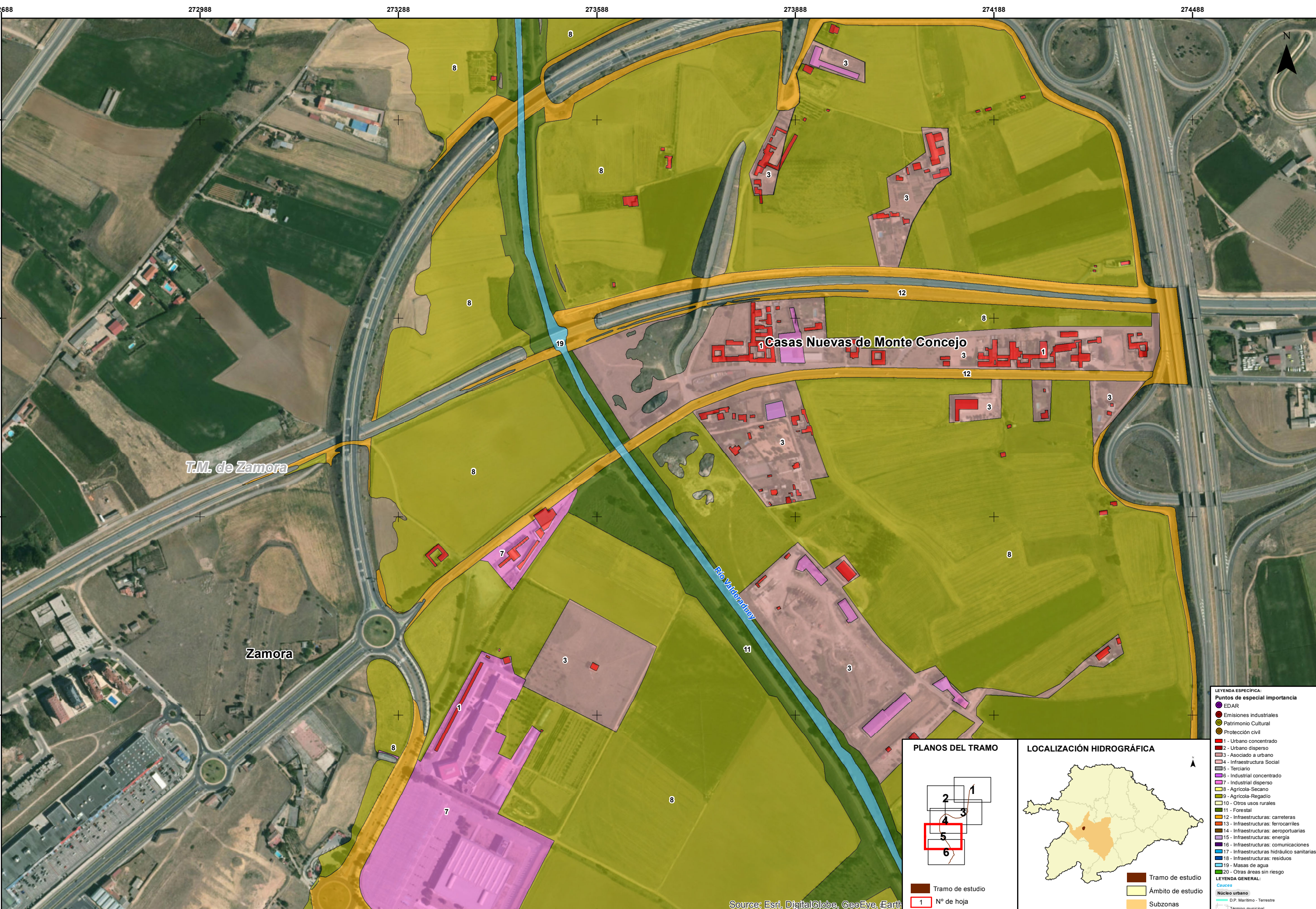
- Núcleo urbano
- D.P. Marítimo - Terrestre
- Término municipal

Source: Esri, DigitalGlobe, GeoEye, Earth



- LEYENDA ESPECÍFICA:**
- Puntos de especial importancia
 - EDAR
 - Emisiones industriales
 - Patrimonio Cultural
 - Protección civil
 - 1 - Urbano concentrado
 - 2 - Urbano disperso
 - 3 - Asociado a urbano
 - 4 - Infraestructura Social
 - 5 - Terciario
 - 6 - Industrial concentrado
 - 7 - Industrial disperso
 - 8 - Agrícola-Secano
 - 9 - Agrícola-Regadío
 - 10 - Otros usos rurales
 - 11 - Forestal
 - 12 - Infraestructuras: carreteras
 - 13 - Infraestructuras: ferrocarriles
 - 14 - Infraestructuras: aeroportuarias
 - 15 - Infraestructuras: energía
 - 16 - Infraestructuras: comunicaciones
 - 17 - Infraestructuras: hidráulico sanitarias
 - 18 - Infraestructuras: residuos
 - 19 - Masas de agua
 - 20 - Otras áreas sin riesgo
- LEYENDA GENERAL:**
- Núcleo urbano
 - D.P. Marítimo - Terrestre
 - Término municipal





LEYENDA ESPECÍFICA:

Puntos de especial importancia

- EDAR
- Emisiones industriales
- Patrimonio Cultural
- Protección civil

1 - Urbano concentrado
2 - Urbano disperso
3 - Asociado a urbano
4 - Infraestructura Social
5 - Terciario
6 - Industrial concentrado
7 - Industrial disperso
8 - Agrícola-Secano
9 - Agrícola-Regadío
10 - Otros usos rurales
11 - Forestal
12 - Infraestructuras: carreteras
13 - Infraestructuras: ferrocarriles
14 - Infraestructuras: aeroportuarias
15 - Infraestructuras: energía
16 - Infraestructuras: comunicaciones
17 - Infraestructuras: hidráulico sanitarias
18 - Infraestructuras: residuos
19 - Masas de agua
20 - Otras áreas sin riesgo

LEYENDA GENERAL:

- Núcleo urbano
- D.P. Marítimo - Terrestre
- Término municipal

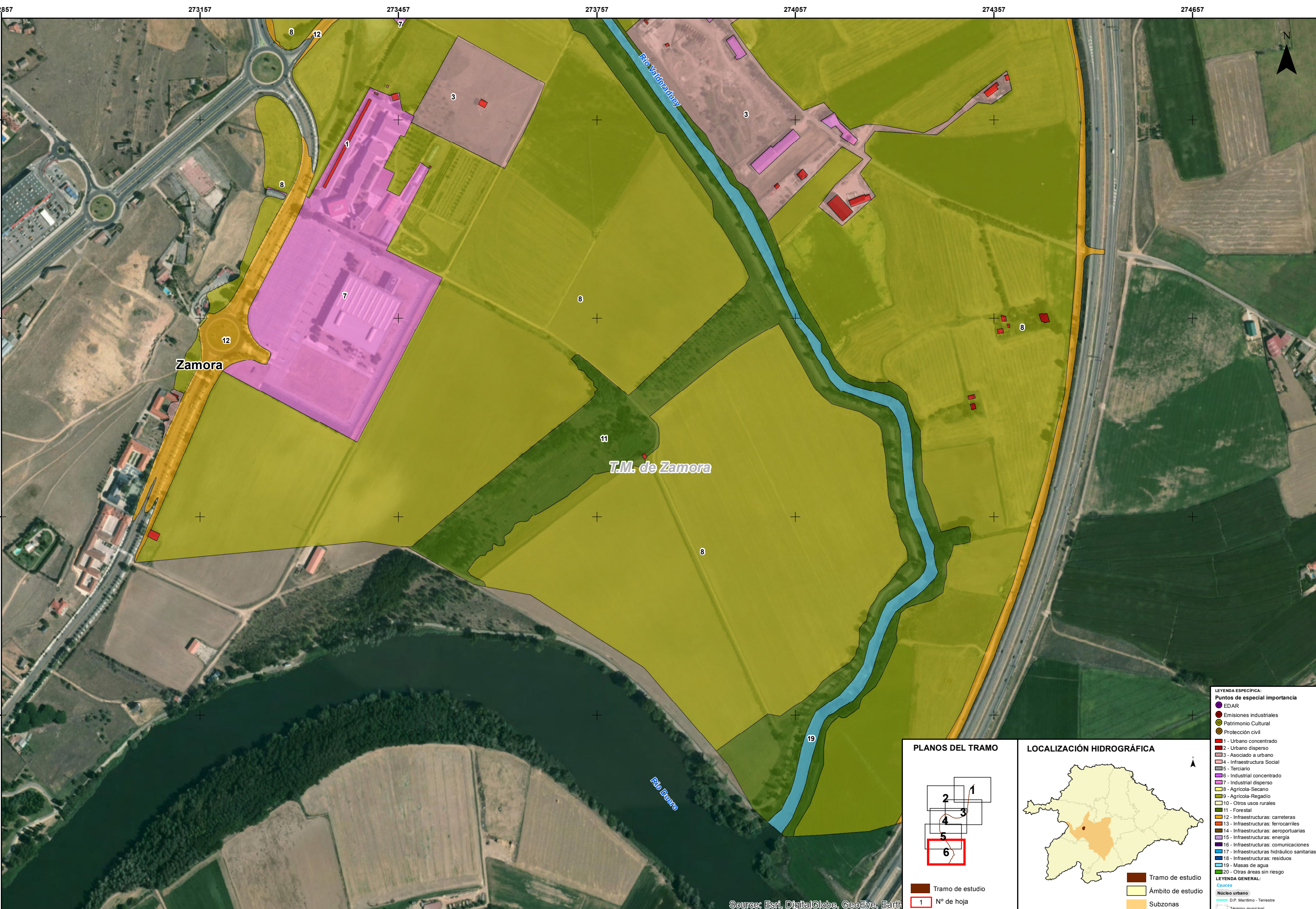
PLANOS DEL TRAMO

Tramo de estudio
1 N° de hoja

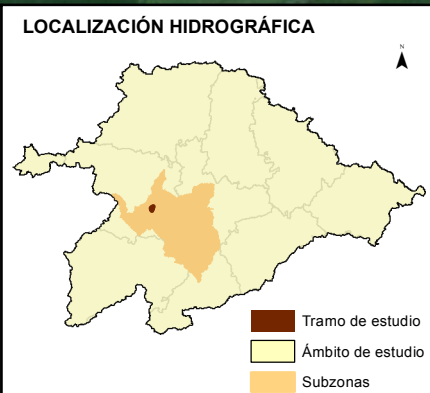
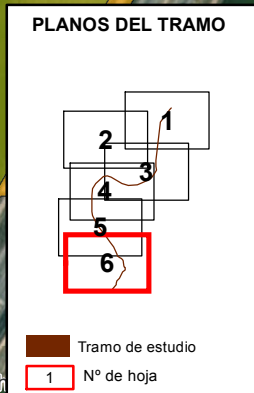
LOCALIZACIÓN HIDROGRÁFICA

Tramo de estudio
 Ámbito de estudio
 Subzonas

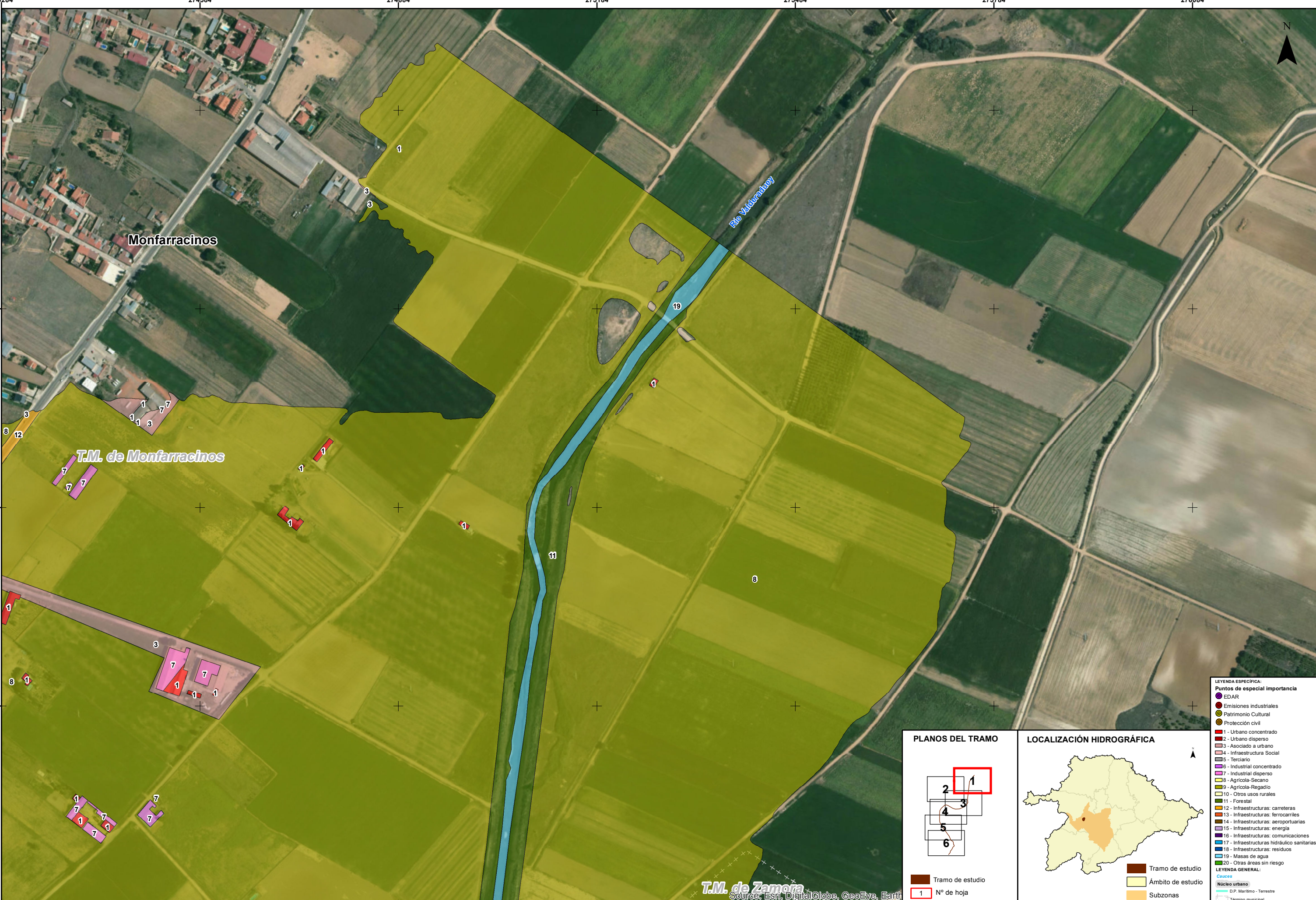
Source: Esri, DigitalGlobe, GeoEye, Earth



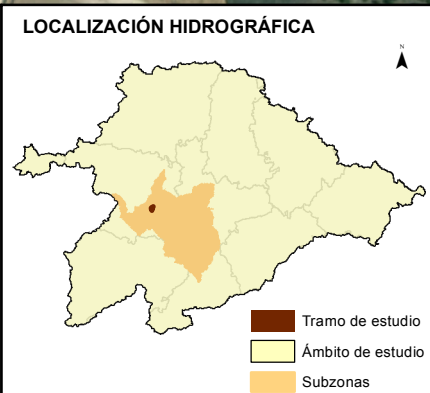
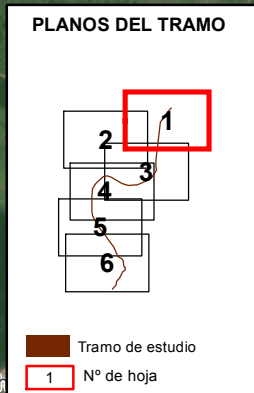
- LEYENDA ESPECÍFICA:**
- Puntos de especial importancia**
- EDAR
 - Emisiones industriales
 - Patrimonio Cultural
 - Protección civil
- 1** - Urbano concentrado
2 - Urbano disperso
3 - Asociado a urbano
4 - Infraestructura Social
5 - Terciario
6 - Industrial concentrado
7 - Industrial disperso
8 - Agrícola-Secano
9 - Agrícola-Regadío
10 - Otros usos rurales
11 - Forestal
12 - Infraestructuras: carreteras
13 - Infraestructuras: ferrocarriles
14 - Infraestructuras: aeroportuarias
15 - Infraestructuras: energía
16 - Infraestructuras: comunicaciones
17 - Infraestructuras: hidráulico sanitarias
18 - Infraestructuras: residuos
19 - Masas de agua
20 - Otras áreas sin riesgo
- LEYENDA GENERAL:**
- Cuencas**
- Núcleo urbano
 - D.P. Marítimo - Terrestre
 - Término municipal

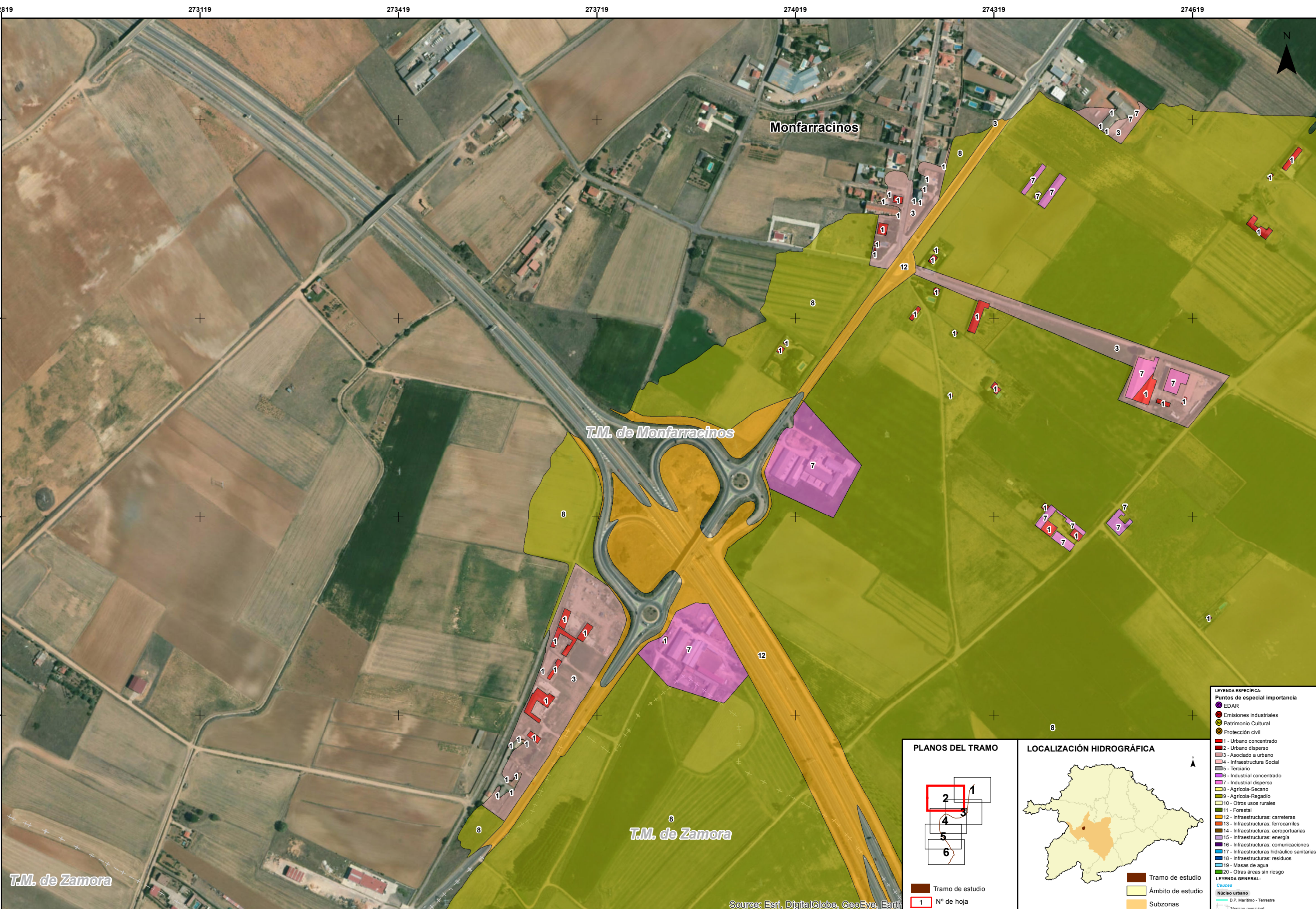


Source: Esri, DigitalGlobe, GeoEye, Earth

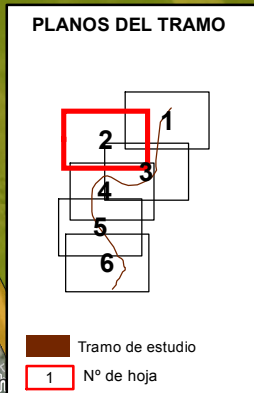


- LEYENDA ESPECIFICA:**
- Puntos de especial importancia**
- EDAR
 - Emisiones industriales
 - Patrimonio Cultural
 - Protección civil
 - 1 - Urbano concentrado
 - 2 - Urbano disperso
 - 3 - Asociado a urbano
 - 4 - Infraestructura Social
 - 5 - Terciario
 - 6 - Industrial concentrado
 - 7 - Industrial disperso
 - 8 - Agrícola-Secano
 - 9 - Agrícola-Regadío
 - 10 - Otros usos rurales
 - 11 - Forestal
 - 12 - Infraestructuras: carreteras
 - 13 - Infraestructuras: ferrocarriles
 - 14 - Infraestructuras: aeroportuarias
 - 15 - Infraestructuras: energía
 - 16 - Infraestructuras: comunicaciones
 - 17 - Infraestructuras: hidráulico sanitarias
 - 18 - Infraestructuras: residuos
 - 19 - Masas de agua
 - 20 - Otras áreas sin riesgo
- LEYENDA GENERAL:**
- ▭ Núcleo urbano
 - ▭ D.P. Marítimo - Terrestre
 - ▭ Término municipal





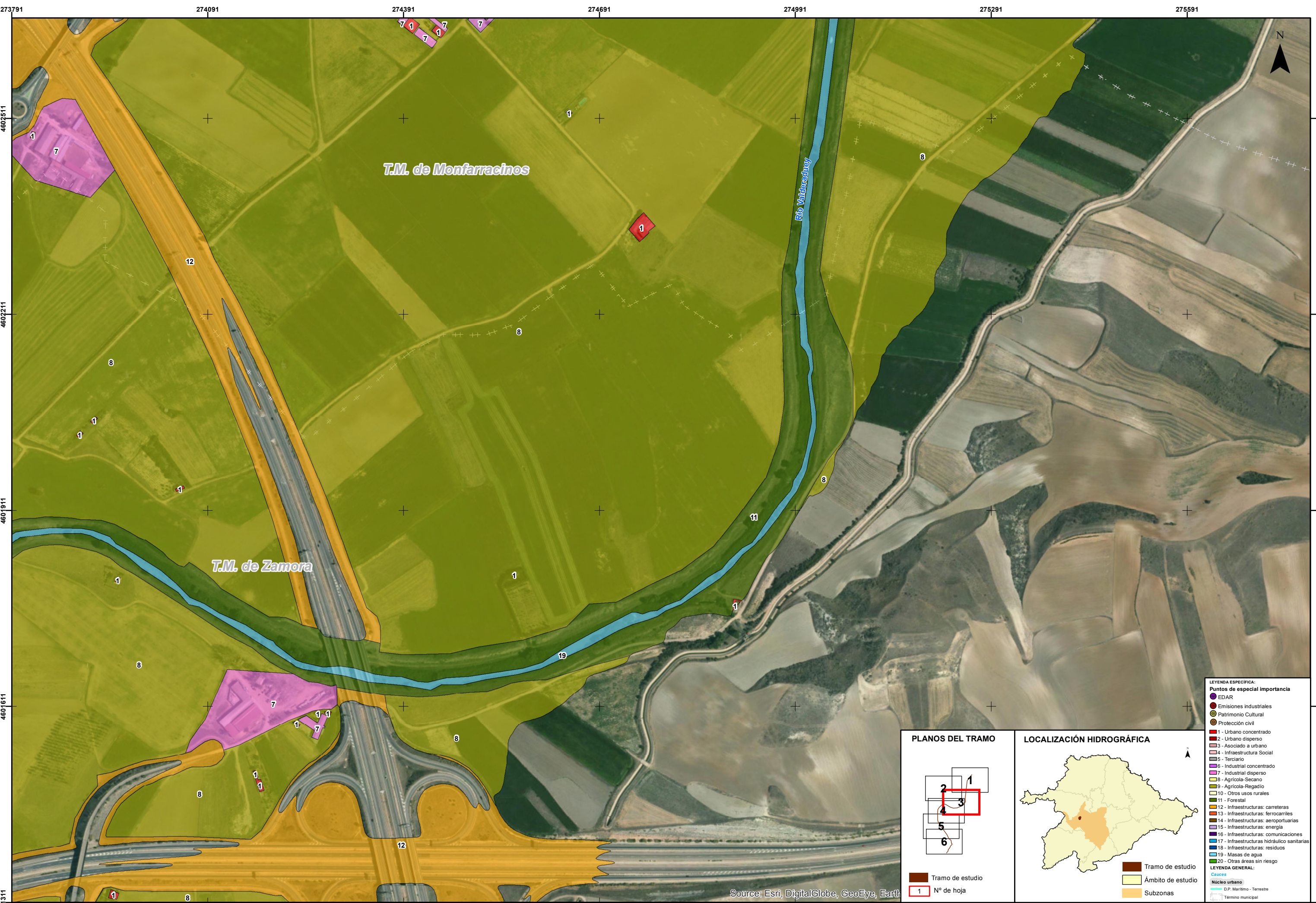
- LEYENDA ESPECÍFICA:**
- Puntos de especial importancia
 - EDAR
 - Emisiones industriales
 - Patrimonio Cultural
 - Protección civil
 - 1 - Urbano concentrado
 - 2 - Urbano disperso
 - 3 - Asociado a urbano
 - 4 - Infraestructura Social
 - 5 - Terciario
 - 6 - Industrial concentrado
 - 7 - Industrial disperso
 - 8 - Agrícola-Secano
 - 9 - Agrícola-Regadío
 - 10 - Otros usos rurales
 - 11 - Forestal
 - 12 - Infraestructuras: carreteras
 - 13 - Infraestructuras: ferrocarriles
 - 14 - Infraestructuras: aeroportuarias
 - 15 - Infraestructuras: energía
 - 16 - Infraestructuras: comunicaciones
 - 17 - Infraestructuras: hidráulico sanitarias
 - 18 - Infraestructuras: residuos
 - 19 - Masas de agua
 - 20 - Otras áreas sin riesgo
- LEYENDA GENERAL:**
- Núcleo urbano
 - D.P. Marítimo - Terrestre
 - Término municipal



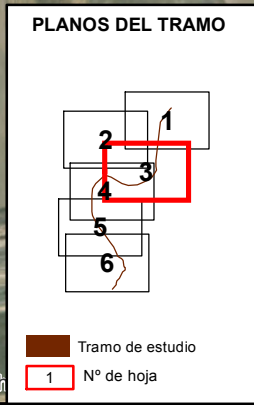
Tramo de estudio
1 N° de hoja

Tramo de estudio
Ámbito de estudio
Subzonas

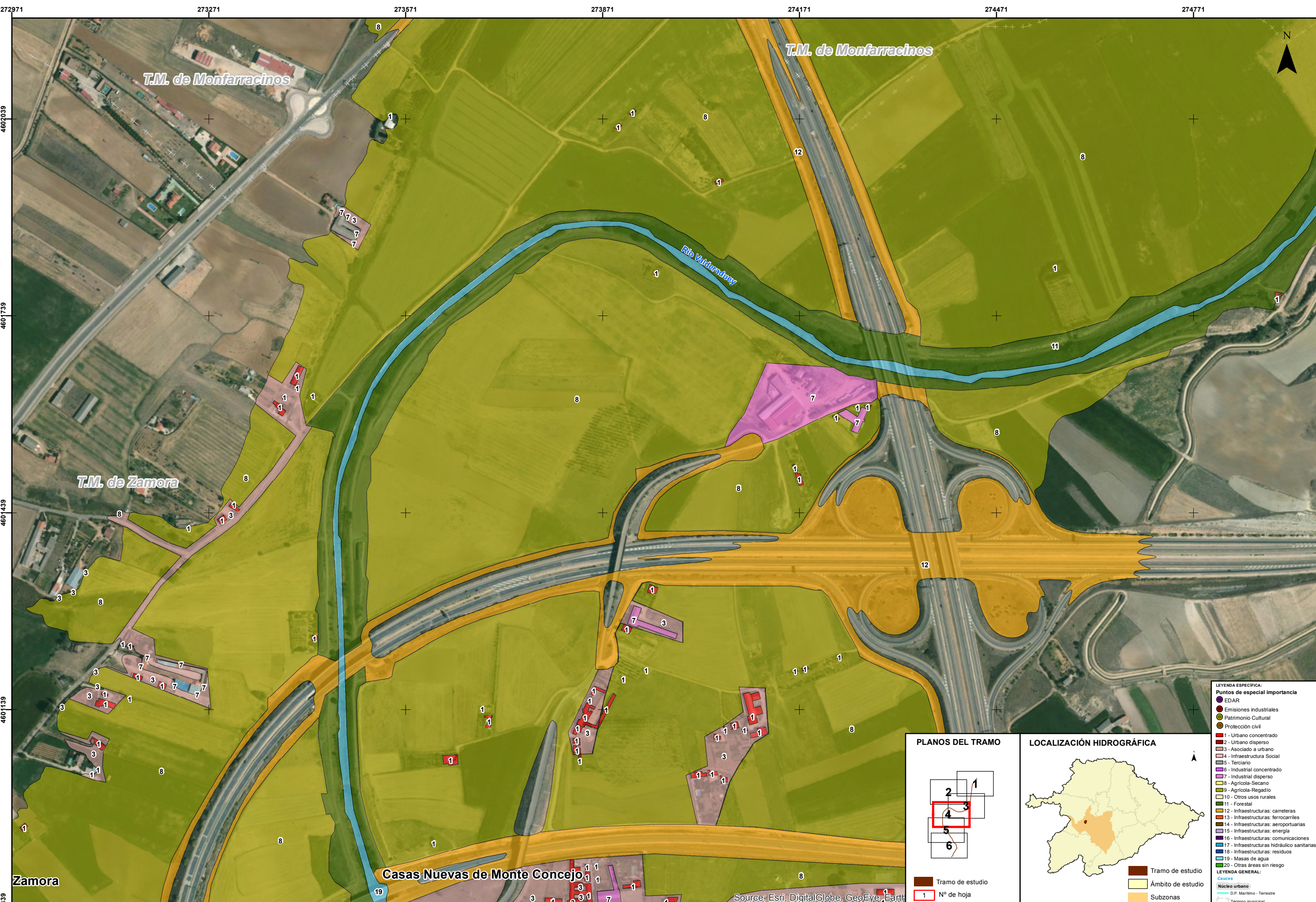
Source: Esri, DigitalGlobe, GeoEye, Earth



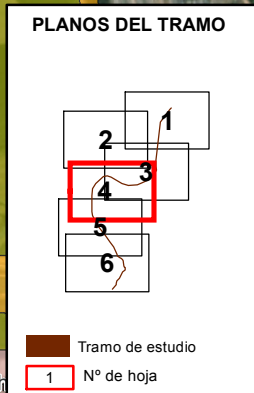
- LEYENDA ESPECÍFICA:**
- Puntos de especial importancia**
- EDAR
 - Emisiones industriales
 - Patrimonio Cultural
 - Protección civil
- Tramos:**
- 1 - Urbano concentrado
 - 2 - Urbano disperso
 - 3 - Asociado a urbano
 - 4 - Infraestructura Social
 - 5 - Terciario
 - 6 - Industrial concentrado
 - 7 - Industrial disperso
 - 8 - Agrícola-Secano
 - 9 - Agrícola-Regadío
 - 10 - Otros usos rurales
 - 11 - Forestal
 - 12 - Infraestructuras: carreteras
 - 13 - Infraestructuras: ferrocarriles
 - 14 - Infraestructuras: aeroportuarias
 - 15 - Infraestructuras: energía
 - 16 - Infraestructuras: comunicaciones
 - 17 - Infraestructuras: hidráulico sanitarias
 - 18 - Infraestructuras: residuos
 - 19 - Masas de agua
 - 20 - Otras áreas sin riesgo
- LEYENDA GENERAL:**
- Núcleo urbano
 - D.P. Marítimo - Terrestre
 - Término municipal

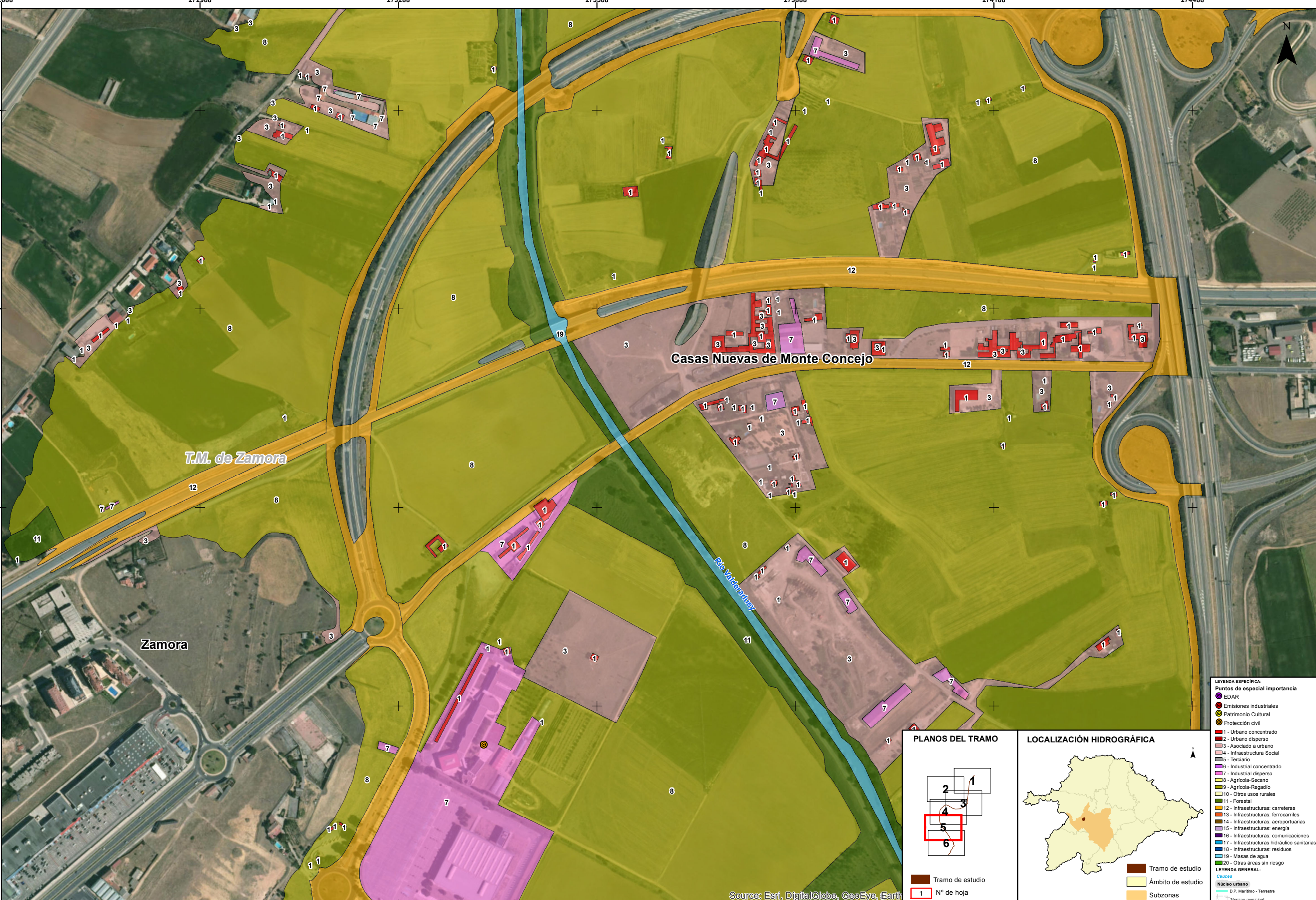


Source: Esri, DigitalGlobe, GeoEye, Earth

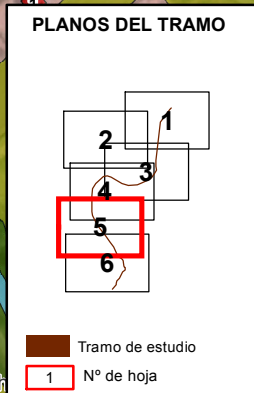


- LEYENDA ESPECÍFICA:**
- Puntos de especial importancia**
- EDAR
 - Emisiones industriales
 - Patrimonio Cultural
 - Protección civil
- Infraestructuras:**
- 1 - Urbano concentrado
 - 2 - Urbano disperso
 - 3 - Asociado a urbano
 - 4 - Infraestructura Social
 - 5 - Terciario
 - 6 - Industrial concentrado
 - 7 - Industrial disperso
 - 8 - Agrícola-Secano
 - 9 - Agrícola-Regadío
 - 10 - Otros usos rurales
 - 11 - Forestal
 - 12 - Infraestructuras: carreteras
 - 13 - Infraestructuras: ferrocarriles
 - 14 - Infraestructuras: aeroportuarias
 - 15 - Infraestructuras: energía
 - 16 - Infraestructuras: comunicaciones
 - 17 - Infraestructuras: hidráulico sanitarios
 - 18 - Infraestructuras: residuos
 - 19 - Masas de agua
 - 20 - Otras áreas sin riesgo
- LEYENDA GENERAL:**
- Núcleo urbano
 - D.P. Marítimo - Terrestre
 - Término municipal

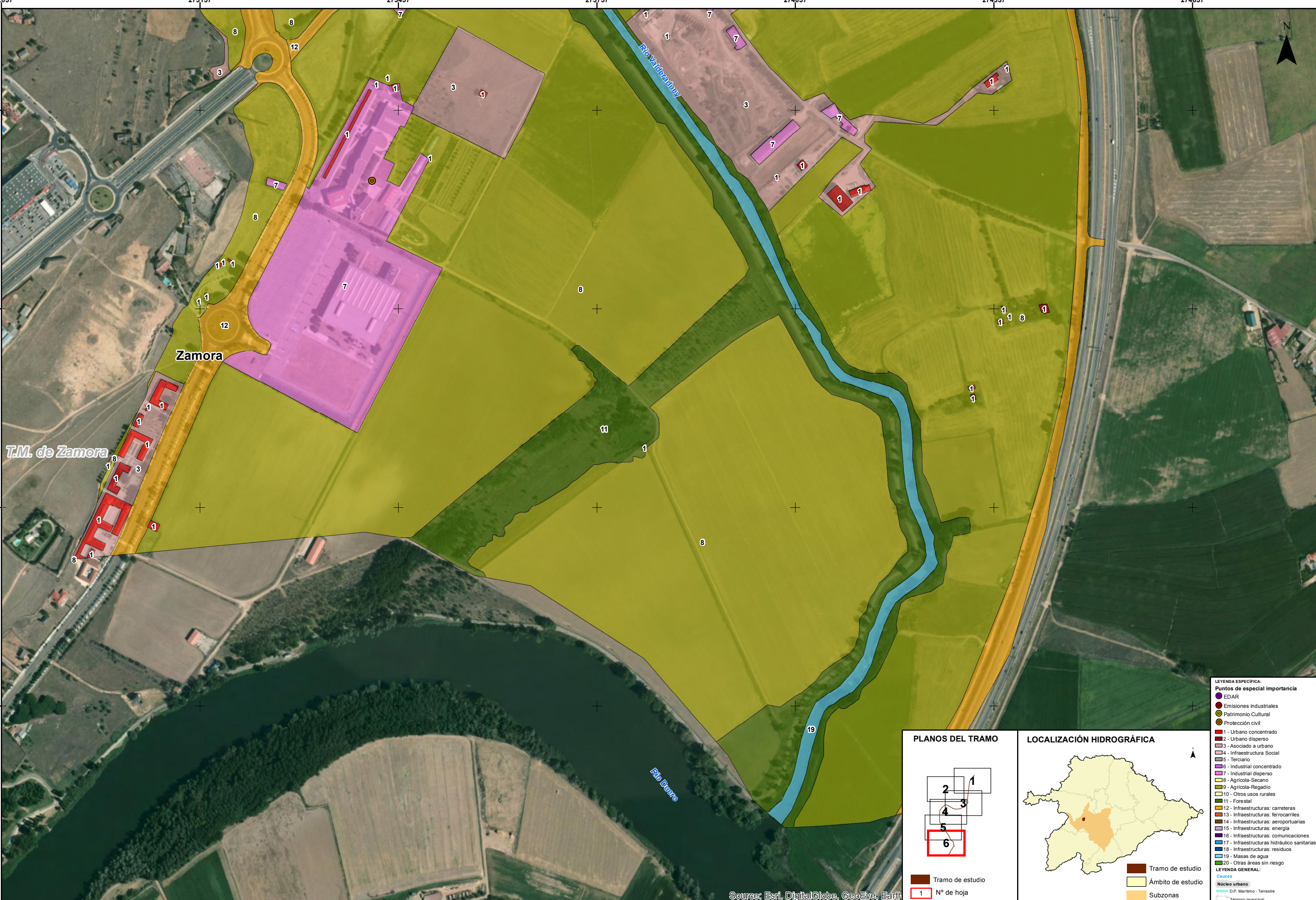




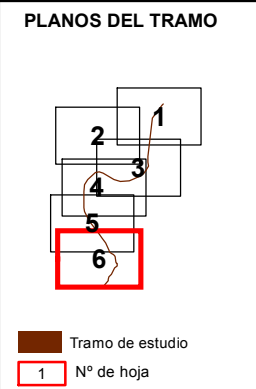
- LEYENDA ESPECIFICA:**
- Puntos de especial importancia
 - EDAR
 - Emisiones industriales
 - Patrimonio Cultural
 - Protección civil
 - 1 - Urbano concentrado
 - 2 - Urbano disperso
 - 3 - Asociado a urbano
 - 4 - Infraestructura Social
 - 5 - Terciario
 - 6 - Industrial concentrado
 - 7 - Industrial disperso
 - 8 - Agrícola-Secano
 - 9 - Agrícola-Regadío
 - 10 - Otros usos rurales
 - 11 - Forestal
 - 12 - Infraestructuras: carreteras
 - 13 - Infraestructuras: ferrocarriles
 - 14 - Infraestructuras: aeroportuarias
 - 15 - Infraestructuras: energía
 - 16 - Infraestructuras: comunicaciones
 - 17 - Infraestructuras: hidráulico sanitarias
 - 18 - Infraestructuras: residuos
 - 19 - Masas de agua
 - 20 - Otras áreas sin riesgo
- LEYENDA GENERAL:**
- Núcleo urbano
 - D.P. Marítimo - Terrestre
 - Término municipal



Source: Esri, DigitalGlobe, GeoEye, Earth



- LEYENDA ESPECÍFICA:**
- Puntos de especial importancia
 - EDAR
 - Emisiones industriales
 - Patrimonio Cultural
 - Protección civil
 - 1 - Urbano concentrado
 - 2 - Urbano disperso
 - 3 - Asociado a urbano
 - 4 - Infraestructura Social
 - 5 - Terciario
 - 6 - Industrial concentrado
 - 7 - Industrial disperso
 - 8 - Agrícola-Secano
 - 9 - Agrícola-Regadío
 - 10 - Otros usos rurales
 - 11 - Forestal
 - 12 - Infraestructuras: carreteras
 - 13 - Infraestructuras: ferrocarriles
 - 14 - Infraestructuras: aeroportuarias
 - 15 - Infraestructuras: energía
 - 16 - Infraestructuras: comunicaciones
 - 17 - Infraestructuras: hidráulico sanitarias
 - 18 - Infraestructuras: residuos
 - 19 - Masas de agua
 - 20 - Otras áreas sin riesgo
- LEYENDA GENERAL:**
- Núcleo urbano
 - D.P. Marítimo - Terrestre
 - Término municipal



Source: Esri, DigitalGlobe, GeoEye, Earth