ARPSI _ SUBTRAMO:	ES020/0014_06-1800003-06

PLANO DE LOCALIZACIÓN

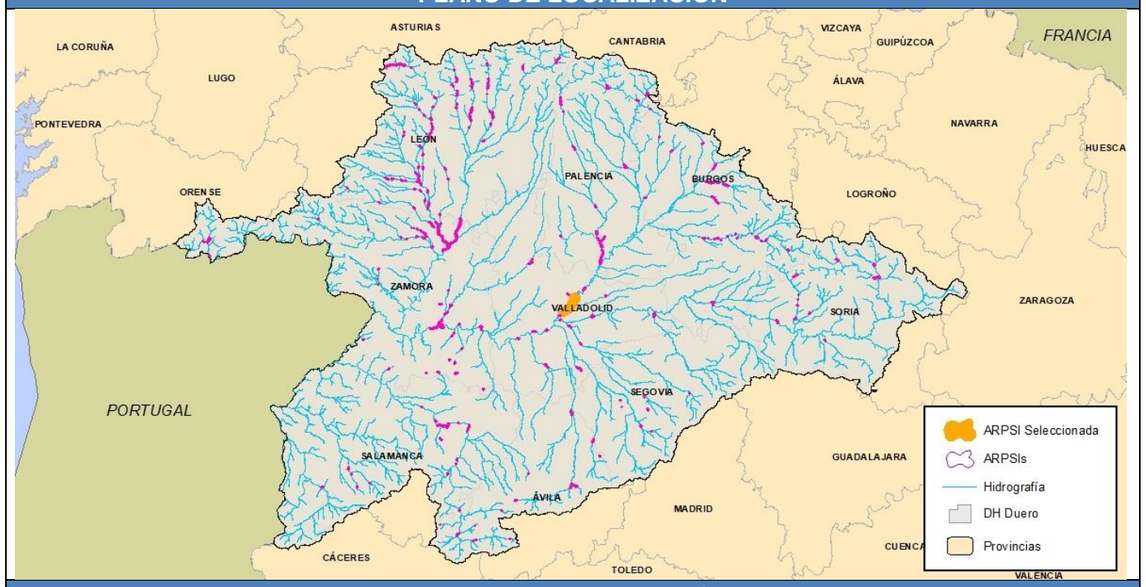

DATOS DE LOCALIZACIÓN

Demarcación:	D.H. Duero
Subcuenca:	Pisuerga
Cauce/s:	Pisuerga
Núcleo/s afectado/s:	Valladolid (desde La Overuela hasta Pinar de Simancas)
Municipio/s:	Valladolid, Simancas
Provincia	Valladolid
Comunidad Autónoma:	Castilla y León

HIDROLOGÍA

Caudales obtenidos mediante el empleo de la aplicación informática “HEC-HMS”, que permite la modelización del hidrograma producido en el punto de estudio en función de los distintos períodos de retorno

CAUCE	ALTA PROB.	MEDIA PROB. (T100)	BAJA PROB.
Inicio tramo Pisuerga	966	1.952	3.124
Final tramo Pisuerga	966	1.952	3.124

HIDRÁULICA

Modelación hidráulica realizada con el software InfoWorks RS

MAPAS DE PELIGROSIDAD

Cartografía de las zonas inundables para alta, media (T100) y baja probabilidad, de la Zona de Flujo Preferente y DPH cartográfico, según la definición recogida en el RD 9/2008.

DELIMITACIÓN DE ZONAS INUNDABLES

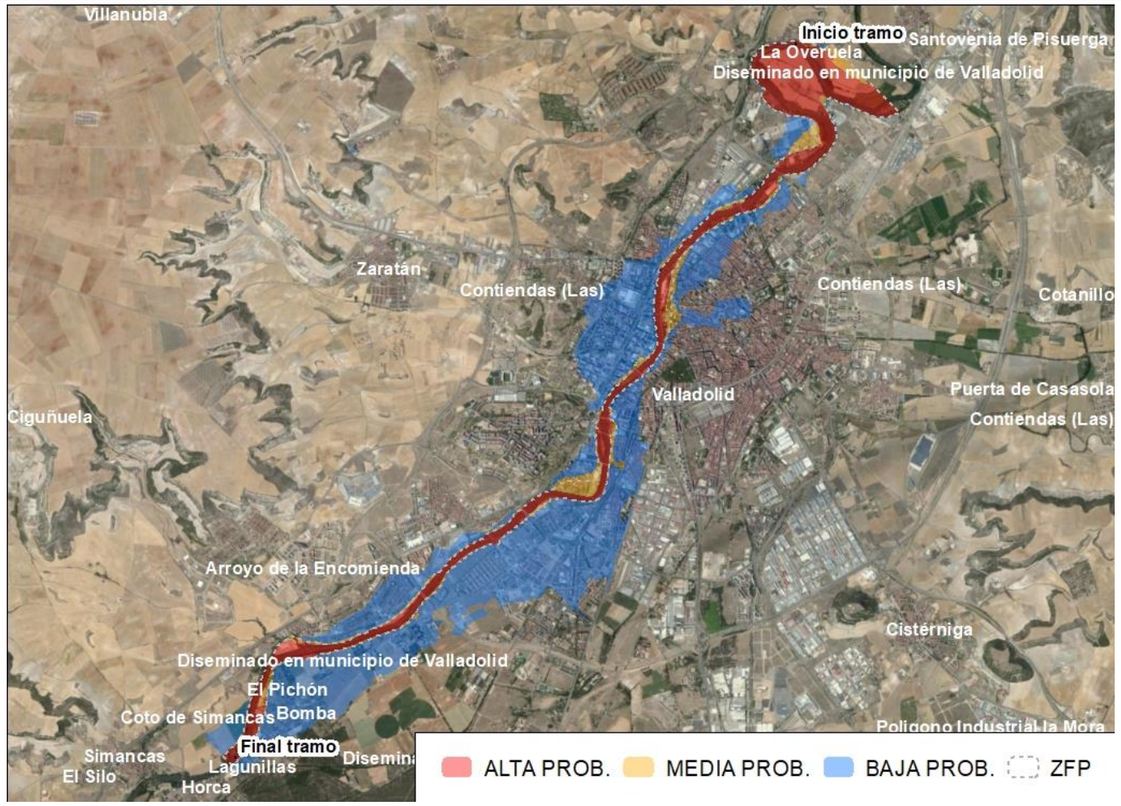

MAPAS DE RIESGO

Nº de habitantes que pueden verse afectados dentro de la zona inundable	ALTA PROB.	MEDIA PROB.	BAJA PROB.
	178	4.718	88.085
Riesgos dentro de la zona inundable	EDAR ☐	Instalaciones Industriales (PRTR) ☐	
	☐ Patrimonio cultural	☐ Protección Civil	
	☐ Captación agua	☐ Uso recreativo	
	☐ ZEC	☐ ZEPA	
Código de Masas de agua afectadas	668;375;264		

344179 346179 348179 350179 352179 354179 356179 358179 360179 362179

4616675 4614675 4612675 4610675 4608675 4606675 4604675

N

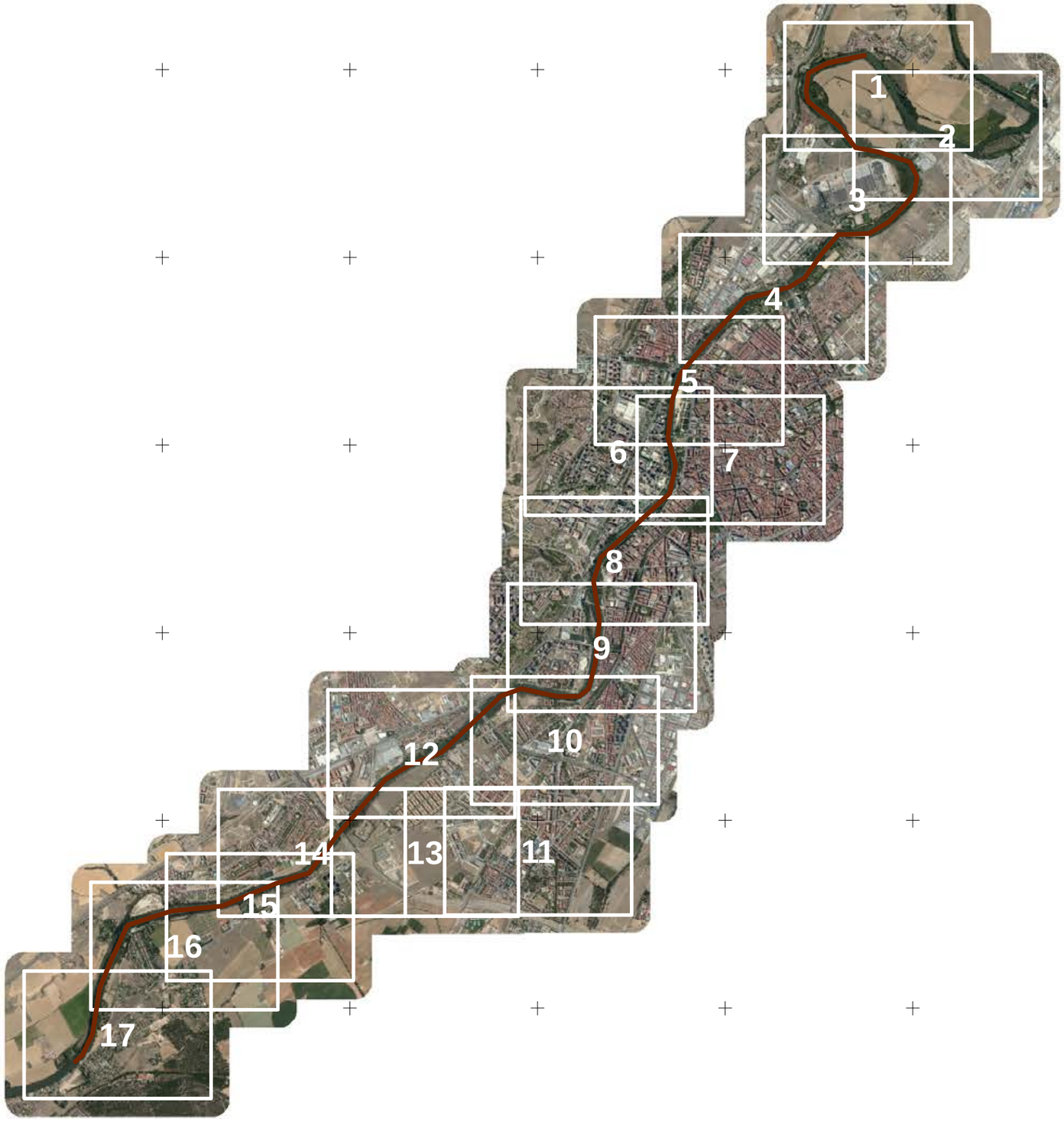

LOCALIZACIÓN

Tramo de estudio
Ámbito de estudio
Subzonas

GOBIERNO DE ESPAÑA
MINISTERIO PARA LA TRANSICIÓN ECOLÓGICA
CONFEDERACIÓN HIDROGRÁFICA DEL DUERO, O.A.
eptisa

IMPLANTACIÓN Y SEGUIMIENTO DEL PLAN DE GESTIÓN DEL RIESGO DE INUNDACIÓN DE LA PARTE ESPAÑOLA DE LA DEMARCACIÓN HIDROGRÁFICA DEL DUERO. FASE 1. REVISIÓN DE LA EPRI Y MAPAS DE PELIGROSIDAD Y RIESGO DE INUNDACIÓN

FECHA: SEPTIEMBRE 2019

ETRS 1989 Proyección UTM Huso 30

ESCALA: 1:50.000

100 m

TRAMO: ES020-0014-06-1800003-06

RÍO: PISUERGA

CUENCA:PISUERGA-ESGUEVA

DESIGNACIÓN:

MAPA DE PELIGROSIDAD
MAPA GUÍA

PLANO Nº 1

HOJA 1 DE 1

356817 357117 357417 357717 358017 358317 358617

4617019 4616719 4616419 4616119 4615819

T.M. de Fuensaldaña

La Overuela

Arroyo De Poza Meza

T.M. de Santovenia de Pisuerga

T.M. de Valladolid

Río Pisuerga

N

Source: Esri, DigitalGlobe, GeoEye, Earths

PLANOS DEL TRAMO

1 2 3 4 5 6 7 8 9 10 11 12 13 14 15 16 17

Tramo de estudio

1 Nº de hoja

LOCALIZACIÓN HIDROGRÁFICA

Tramo de estudio

Ámbito de estudio

Subzonas

LEYENDA:

CALADO (metros)

- 0.0 - 0.2
- 0.2 - 0.4
- 0.4 - 0.6
- 0.6 - 0.8
- 0.8 - 1.0
- 1.0 - 1.5
- 1.5 - 2.0
- 2.0 - 2.5
- 2.5 - 3.0
- 3.0 - 15.0

Término municipal

Cauces

Núcleo urbano

GOBIERNO DE ESPAÑA

MINISTERIO PARA LA TRANSICIÓN ECOLÓGICA

CONFEDERACIÓN HIDROGRÁFICA DEL DUERO, O.A.

eptisa

IMPLANTACIÓN Y SEGUIMIENTO DEL PLAN DE GESTIÓN DEL RIESGO DE INUNDACIÓN DE LA PARTE ESPAÑOLA DE LA DEMARCACIÓN HIDROGRÁFICA DEL DUERO. FASE 1. REVISIÓN DE LA EPRI Y MAPAS DE PELIGROSIDAD Y RIESGO DE INUNDACIÓN

FECHA: SEPTIEMBRE 2019

ETRS 1989 Proyección UTM Huso 30

ESCALA: 1:5.000

50 Metros

TRAMO: ES020-0014-06-1800003-06

RÍO: PISUERGA

CUENCA: PISUERGA-ESGUEVA

DESIGNACIÓN:

MAPA DE PELIGROSIDAD
MAPA DE CALADOS ALTA PROBABILIDAD

PLANO Nº 2

HOJA 1 DE 17

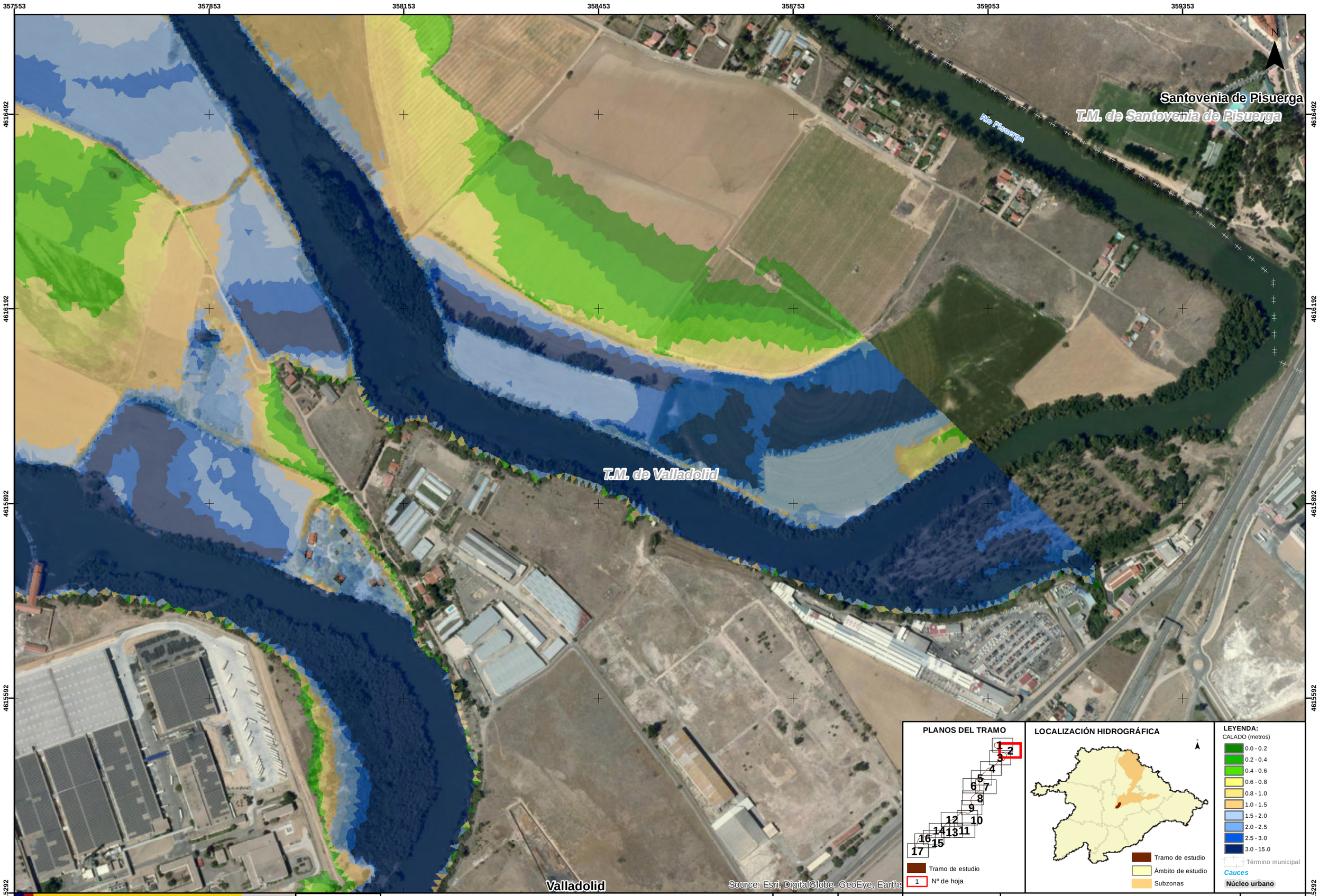

GOBIERNO DE ESPAÑA
MINISTERIO PARA LA TRANSICIÓN ECOLÓGICA
CONFEDERACIÓN HIDROGRÁFICA DEL DUERO, O.A.

eptisa

IMPLANTACIÓN Y SEGUIMIENTO DEL PLAN DE GESTIÓN DEL RIESGO DE INUNDACIÓN DE LA PARTE ESPAÑOLA DE LA DEMARCACIÓN HIDROGRÁFICA DEL DUERO.
FASE 1. REVISIÓN DE LA EPRI Y MAPAS DE PELIGROSIDAD Y RIESGO DE INUNDACIÓN

FECHA: SEPTIEMBRE 2019

ETRS 1989
Proyección UTM
Huso 30

ESCALA: 1:5.000

50 Metros

TRAMO: ES020-0014-06-1800003-06

RÍO: PISUERGA

CUENCA: PISUERGA-ESGUEVA

DESIGNACIÓN:

MAPA DE PELIGROSIDAD
MAPA DE CALADOS ALTA PROBABILIDAD

PLANO Nº 2

HOJA 2 DE 17

356592 356892 357192 357492 357792 358092 358392

4615814 4615514 4615214 4614914 4614614

N

T.M. de Valladolid

Río Pisuerga

Valladolid

Source: Esri, DigitalGlobe, GeoEye, Earths

PLANOS DEL TRAMO

1 2 3 4 5 6 7 8 9 10 11 12 13 14 15 16 17

Tramo de estudio

1 Nº de hoja

LOCALIZACIÓN HIDROGRÁFICA

Tramo de estudio

Ámbito de estudio

Subzonas

LEYENDA:

CALADO (metros)

- 0.0 - 0.2
- 0.2 - 0.4
- 0.4 - 0.6
- 0.6 - 0.8
- 0.8 - 1.0
- 1.0 - 1.5
- 1.5 - 2.0
- 2.0 - 2.5
- 2.5 - 3.0
- 3.0 - 15.0

Término municipal

Cauces

Núcleo urbano

GOBIERNO DE ESPAÑA

MINISTERIO PARA LA TRANSICIÓN ECOLÓGICA

CONFEDERACIÓN HIDROGRÁFICA DEL DUERO, O.A.

eptisa

IMPLANTACIÓN Y SEGUIMIENTO DEL PLAN DE GESTIÓN DEL RIESGO DE INUNDACIÓN DE LA PARTE ESPAÑOLA DE LA DEMARCACIÓN HIDROGRÁFICA DEL DUERO.
FASE 1. REVISIÓN DE LA EPRI Y MAPAS DE PELIGROSIDAD Y RIESGO DE INUNDACIÓN

FECHA: SEPTIEMBRE 2019

ETRS 1989 Proyección UTM Huso 30

ESCALA: 1:5.000

50 Metros

TRAMO: ES020-0014-06-1800003-06

RÍO: PISUERGA

CUENCA: PISUERGA-ESGUEVA

DESIGNACIÓN:

MAPA DE PELIGROSIDAD
MAPA DE CALADOS ALTA PROBABILIDAD

PLANO Nº 2

HOJA 3 DE 17

GOBIERNO DE ESPAÑA
MINISTERIO PARA LA TRANSICIÓN ECOLÓGICA
CONFEDERACIÓN HIDROGRÁFICA DEL DUERO, O.A.

eptisa

IMPLANTACIÓN Y SEGUIMIENTO DEL PLAN DE GESTIÓN DEL RIESGO DE INUNDACIÓN DE LA PARTE ESPAÑOLA DE LA DEMARCACIÓN HIDROGRÁFICA DEL DUERO.
FASE 1. REVISIÓN DE LA EPRI Y MAPAS DE PELIGROSIDAD Y RIESGO DE INUNDACIÓN

FECHA: SEPTIEMBRE 2019

ETRS 1989
Proyección UTM
Huso 30

ESCALA: 1:5.000

50 Metros

TRAMO: ES020-0014-06-1800003-06

RÍO: PISUERGA

CUENCA: PISUERGA-ESGUEVA

DESIGNACIÓN:

MAPA DE PELIGROSIDAD
MAPA DE CALADOS ALTA PROBABILIDAD

PLANO Nº 2

HOJA 4 DE 17

354799 | 355099 | 355399 | 355699 | 355999 | 356299 | 356599

4613881 | 4613581 | 4613281 | 4612981 | 4612681

PLANOS DEL TRAMO

Tramo de estudio

1 Nº de hoja

LOCALIZACIÓN HIDROGRÁFICA

Tramo de estudio

Ámbito de estudio

Subzonas

LEYENDA:

CALADO (metros)

- 0.0 - 0.2
- 0.2 - 0.4
- 0.4 - 0.6
- 0.6 - 0.8
- 0.8 - 1.0
- 1.0 - 1.5
- 1.5 - 2.0
- 2.0 - 2.5
- 2.5 - 3.0
- 3.0 - 15.0

Término municipal

Cauces

Núcleo urbano

GOBIERNO DE ESPAÑA | MINISTERIO PARA LA TRANSICIÓN ECOLÓGICA | CONFEDERACIÓN HIDROGRÁFICA DEL DUERO, O.A.

eptisa

IMPLANTACIÓN Y SEGUIMIENTO DEL PLAN DE GESTIÓN DEL RIESGO DE INUNDACIÓN DE LA PARTE ESPAÑOLA DE LA DEMARCACIÓN HIDROGRÁFICA DEL DUERO.
FASE 1. REVISIÓN DE LA EPRI Y MAPAS DE PELIGROSIDAD Y RIESGO DE INUNDACIÓN

FECHA: SEPTIEMBRE 2019

ETRS 1989 Proyección UTM Huso 30

ESCALA: 1:5.000

50 Metros

TRAMO: ES020-0014-06-1800003-06

RÍO: PISUERGA

CUENCA: PISUERGA-ESGUEVA

DESIGNACIÓN:

MAPA DE PELIGROSIDAD
MAPA DE CALADOS ALTA PROBABILIDAD

PLANO Nº 2

HOJA 5 DE 17

354046 354346 354646 354946 355246 355546 355846

4613129 4612829 4612529 4612229 4611929

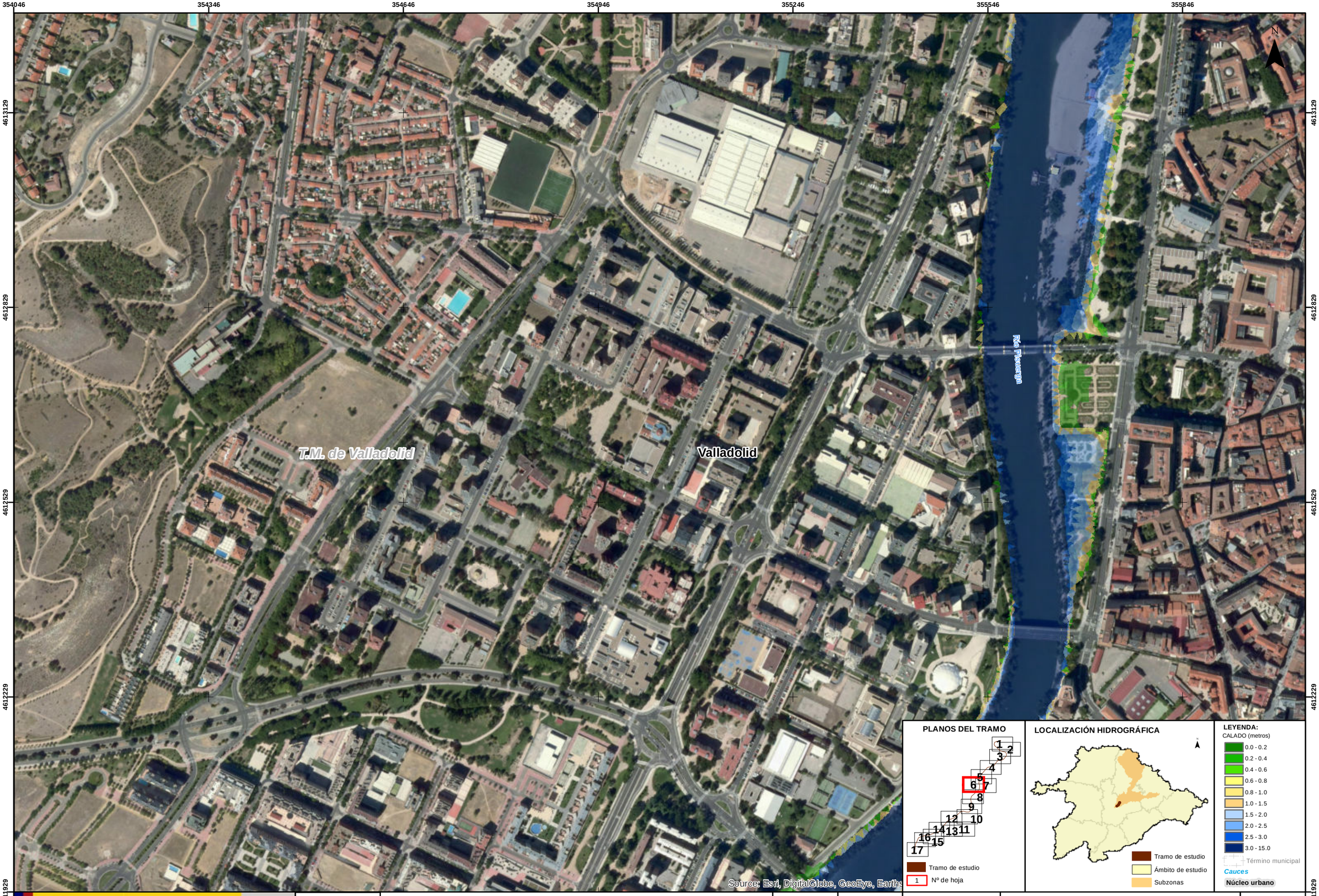

PLANOS DEL TRAMO

1 2 3 4 5 6 7 8 9 10 11 12 13 14 15 16 17

Tramo de estudio

1 Nº de hoja

LOCALIZACIÓN HIDROGRÁFICA

Tramo de estudio

Ámbito de estudio

Subzonas

LEYENDA:

CALADO (metros)

- 0.0 - 0.2
- 0.2 - 0.4
- 0.4 - 0.6
- 0.6 - 0.8
- 0.8 - 1.0
- 1.0 - 1.5
- 1.5 - 2.0
- 2.0 - 2.5
- 2.5 - 3.0
- 3.0 - 15.0

Término municipal

Cauces

Núcleo urbano

GOBIERNO DE ESPAÑA

MINISTERIO PARA LA TRANSICIÓN ECOLÓGICA

CONFEDERACIÓN HIDROGRÁFICA DEL DUERO, O.A.

eptisa

IMPLANTACIÓN Y SEGUIMIENTO DEL PLAN DE GESTIÓN DEL RIESGO DE INUNDACIÓN DE LA PARTE ESPAÑOLA DE LA DEMARCACIÓN HIDROGRÁFICA DEL DUERO. FASE 1. REVISIÓN DE LA EPRI Y MAPAS DE PELIGROSIDAD Y RIESGO DE INUNDACIÓN

FECHA: SEPTIEMBRE 2019

ETRS 1989 Proyección UTM Huso 30

ESCALA: 1:5.000

50 Metros

TRAMO: ES020-0014-06-1800003-06

RÍO: PISUERGA

CUENCA: PISUERGA-ESGUEVA

DESIGNACIÓN:

MAPA DE PELIGROSIDAD
MAPA DE CALADOS ALTA PROBABILIDAD

PLANO Nº 2

HOJA 6 DE 17

355241 | 355541 | 355841 | 356141 | 356441 | 356741 | 357041

4613038 | 4612738 | 4612438 | 4612138 | 4611838

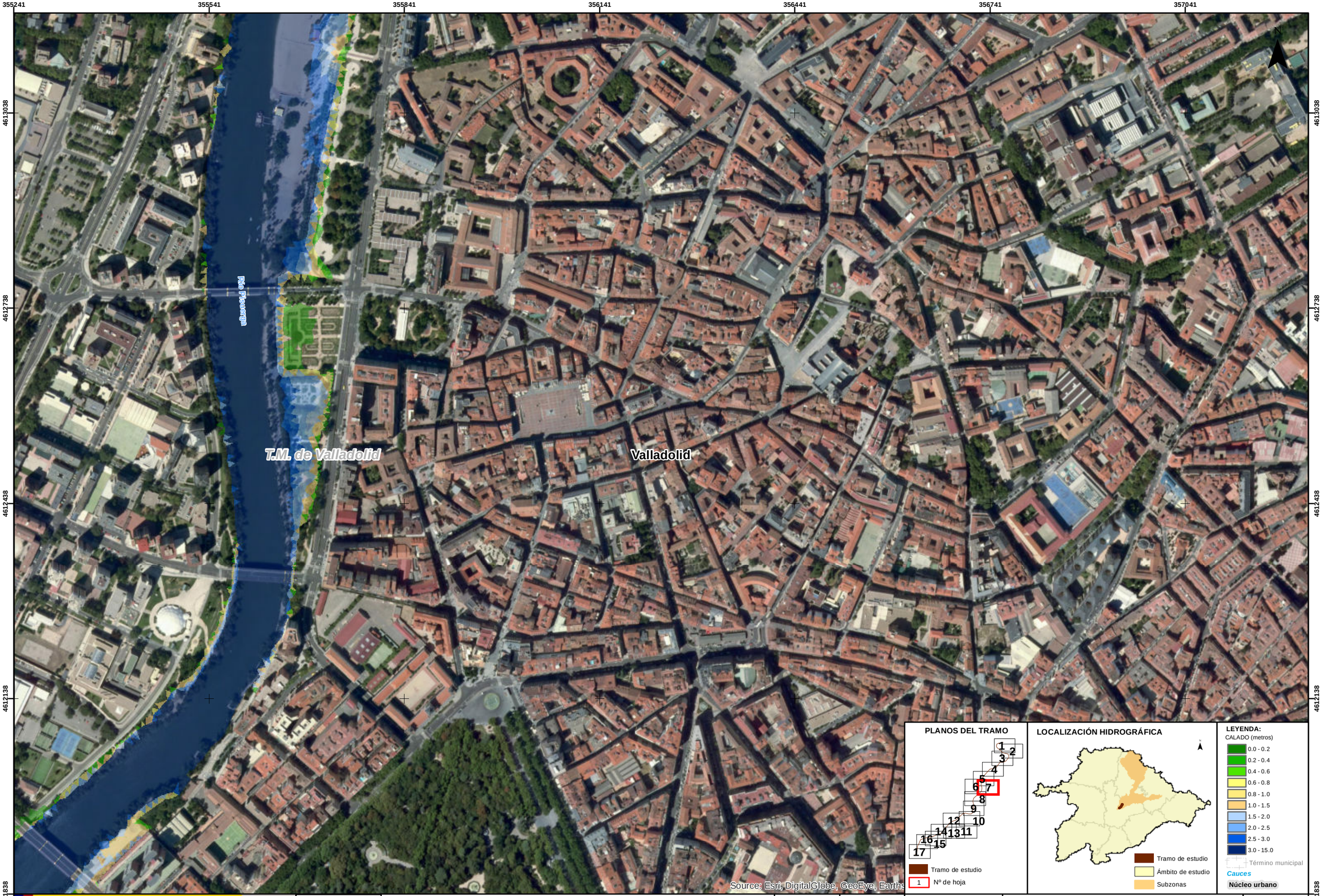

PLANOS DEL TRAMO

1 2 3 4 5 6 7 8 9 10 11 12 13 14 15 16 17

Tramo de estudio

1 Nº de hoja

LOCALIZACIÓN HIDROGRÁFICA

Tramo de estudio

Ámbito de estudio

Subzonas

LEYENDA:

CALADO (metros)

- 0.0 - 0.2
- 0.2 - 0.4
- 0.4 - 0.6
- 0.6 - 0.8
- 0.8 - 1.0
- 1.0 - 1.5
- 1.5 - 2.0
- 2.0 - 2.5
- 2.5 - 3.0
- 3.0 - 15.0

Término municipal

Cauces

Núcleo urbano

GOBIERNO DE ESPAÑA | MINISTERIO PARA LA TRANSICIÓN ECOLÓGICA | CONFEDERACIÓN HIDROGRÁFICA DEL DUERO, O.A.

eptisa

IMPLANTACIÓN Y SEGUIMIENTO DEL PLAN DE GESTIÓN DEL RIESGO DE INUNDACIÓN DE LA PARTE ESPAÑOLA DE LA DEMARCACIÓN HIDROGRÁFICA DEL DUERO.
FASE 1. REVISIÓN DE LA EPRI Y MAPAS DE PELIGROSIDAD Y RIESGO DE INUNDACIÓN

FECHA: SEPTIEMBRE 2019

ETRS 1989 Proyección UTM Huso 30

ESCALA: 1:5.000

50 Metros

TRAMO: ES020-0014-06-1800003-06

RÍO: PISUERGA

CUENCA: PISUERGA-ESGUEVA

DESIGNACIÓN:

MAPA DE PELIGROSIDAD
MAPA DE CALADOS ALTA PROBABILIDAD

PLANO Nº 2

HOJA 7 DE 17

354000 354300 354600 354900 355200 355500 355800

4611962 4611662 4611362 4611062 4610762

T.M. de Valladolid

Valladolid

Río Pisuerga

Río Pisuerga (Barcas)

Source: Esri, DigitalGlobe, GeoEye, Earths

PLANOS DEL TRAMO

1 2 3 4 5 6 7 8 9 10 11 12 13 14 15 16 17

Tramo de estudio

1 Nº de hoja

LOCALIZACIÓN HIDROGRÁFICA

Tramo de estudio

Ámbito de estudio

Subzonas

LEYENDA:

CALADO (metros)

- 0.0 - 0.2
- 0.2 - 0.4
- 0.4 - 0.6
- 0.6 - 0.8
- 0.8 - 1.0
- 1.0 - 1.5
- 1.5 - 2.0
- 2.0 - 2.5
- 2.5 - 3.0
- 3.0 - 15.0

Término municipal

Cauces

Núcleo urbano

GOBIERNO DE ESPAÑA

MINISTERIO PARA LA TRANSICIÓN ECOLÓGICA

CONFEDERACIÓN HIDROGRÁFICA DEL DUERO, O.A.

eptisa

IMPLANTACIÓN Y SEGUIMIENTO DEL PLAN DE GESTIÓN DEL RIESGO DE INUNDACIÓN DE LA PARTE ESPAÑOLA DE LA DEMARCACIÓN HIDROGRÁFICA DEL DUERO.
FASE 1. REVISIÓN DE LA EPRI Y MAPAS DE PELIGROSIDAD Y RIESGO DE INUNDACIÓN

FECHA: SEPTIEMBRE 2019

ETRS 1989 Proyección UTM Huso 30

ESCALA: 1:5.000

50 Metros

TRAMO: ES020-0014-06-1800003-06

RÍO: PISUERGA

CUENCA: PISUERGA-ESGUEVA

DESIGNACIÓN:

MAPA DE PELIGROSIDAD
MAPA DE CALADOS ALTA PROBABILIDAD

PLANO Nº 2

HOJA 8 DE 17

353866 354166 354466 354766 355066 355366 355666

4611037 4610737 4610437 4610137 4609837

PLANOS DEL TRAMO

Tramo de estudio

1 Nº de hoja

LOCALIZACIÓN HIDROGRÁFICA

Tramo de estudio

Ámbito de estudio

Subzonas

LEYENDA:

CALADO (metros)

- 0.0 - 0.2
- 0.2 - 0.4
- 0.4 - 0.6
- 0.6 - 0.8
- 0.8 - 1.0
- 1.0 - 1.5
- 1.5 - 2.0
- 2.0 - 2.5
- 2.5 - 3.0
- 3.0 - 15.0

Término municipal

Cauces

Núcleo urbano

GOBIERNO DE ESPAÑA — MINISTERIO PARA LA TRANSICIÓN ECOLÓGICA — CONFEDERACIÓN HIDROGRÁFICA DEL DUERO, O.A.

eptisa

IMPLANTACIÓN Y SEGUIMIENTO DEL PLAN DE GESTIÓN DEL RIESGO DE INUNDACIÓN DE LA PARTE ESPAÑOLA DE LA DEMARCACIÓN HIDROGRÁFICA DEL DUERO.
FASE 1. REVISIÓN DE LA EPRI Y MAPAS DE PELIGROSIDAD Y RIESGO DE INUNDACIÓN

FECHA: SEPTIEMBRE 2019

ETRS 1989 Proyección UTM Huso 30

ESCALA: 1:5.000

50 Metros

TRAMO: ES020-0014-06-1800003-06

RÍO: PISUERGA

CUENCA: PISUERGA-ESGUEVA

DESIGNACIÓN:

MAPA DE PELIGROSIDAD
MAPA DE CALADOS ALTA PROBABILIDAD

PLANO Nº 2

HOJA 9 DE 17

353474 353774 354074 354374 354674 354974 355274

4610048 4609748 4609448 4609148 4608848

PLANOS DEL TRAMO

1 2 3 4 5 6 7 8 9 10 11 12 13 14 15 16 17

Tramo de estudio

1 Nº de hoja

LOCALIZACIÓN HIDROGRÁFICA

Tramo de estudio

Ámbito de estudio

Subzonas

LEYENDA:

CALADO (metros)

- 0.0 - 0.2
- 0.2 - 0.4
- 0.4 - 0.6
- 0.6 - 0.8
- 0.8 - 1.0
- 1.0 - 1.5
- 1.5 - 2.0
- 2.0 - 2.5
- 2.5 - 3.0
- 3.0 - 15.0

Término municipal

Cauces

Núcleo urbano

GOBIERNO DE ESPAÑA

MINISTERIO PARA LA TRANSICIÓN ECOLÓGICA

CONFEDERACIÓN HIDROGRÁFICA DEL DUERO, O.A.

eptisa

IMPLANTACIÓN Y SEGUIMIENTO DEL PLAN DE GESTIÓN DEL RIESGO DE INUNDACIÓN DE LA PARTE ESPAÑOLA DE LA DEMARCACIÓN HIDROGRÁFICA DEL DUERO. FASE 1. REVISIÓN DE LA EPRI Y MAPAS DE PELIGROSIDAD Y RIESGO DE INUNDACIÓN

FECHA: SEPTIEMBRE 2019

ETRS 1989 Proyección UTM Huso 30

ESCALA: 1:5.000

50 Metros

TRAMO: ES020-0014-06-1800003-06

RÍO: PISUERGA

CUENCA: PISUERGA-ESGUEVA

DESIGNACIÓN:

MAPA DE PELIGROSIDAD
MAPA DE CALADOS ALTA PROBABILIDAD

PLANO Nº 2

HOJA 10 DE 17

353188 353488 353788 354088 354388 354688 354988

4608868 4608568 4608268 4607968 4607668

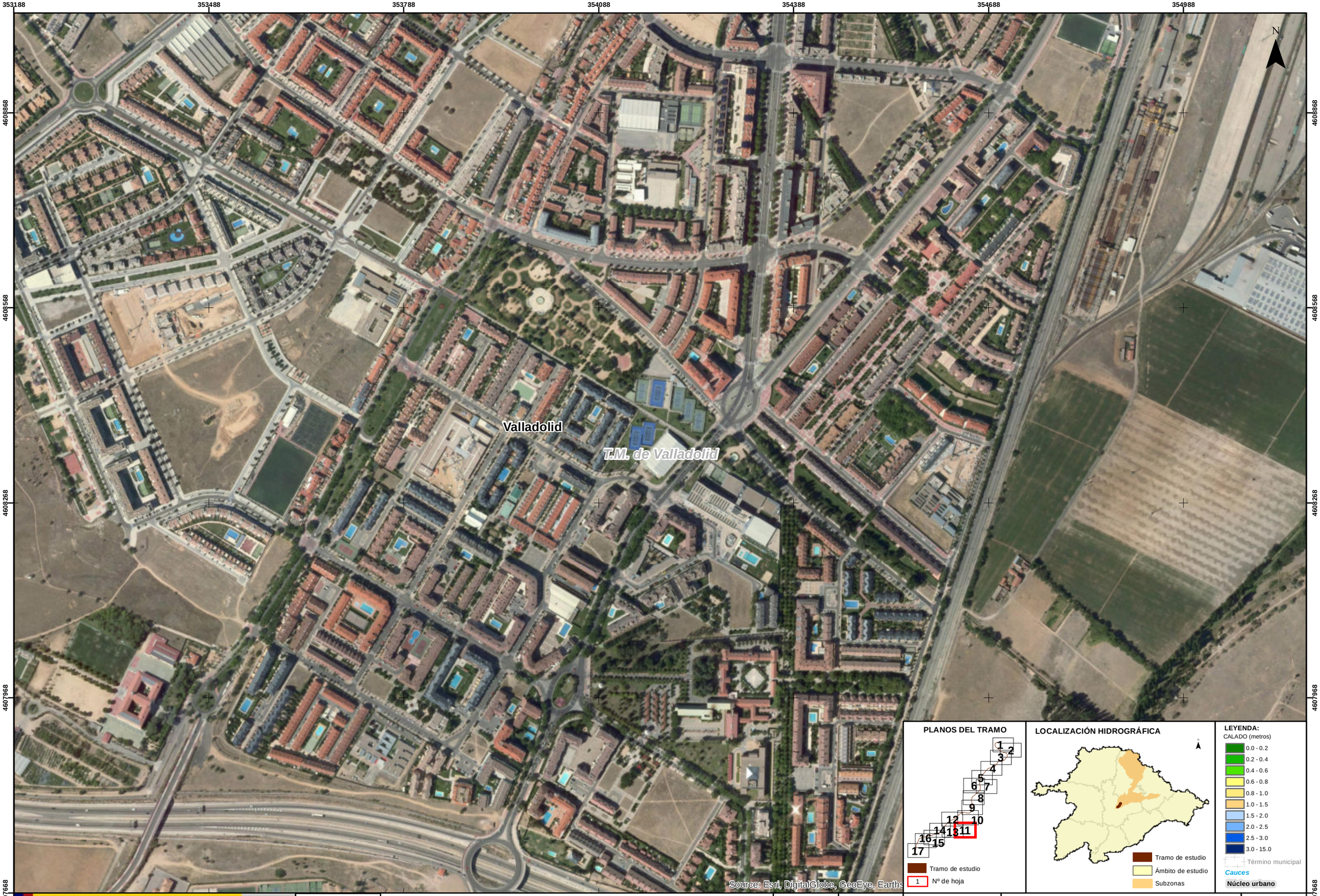

PLANOS DEL TRAMO

1 2 3 4 5 6 7 8 9 10 11 12 13 14 15 16 17

Tramo de estudio

1 Nº de hoja

LOCALIZACIÓN HIDROGRÁFICA

Tramo de estudio

Ámbito de estudio

Subzonas

LEYENDA:

CALADO (metros)

- 0.0 - 0.2
- 0.2 - 0.4
- 0.4 - 0.6
- 0.6 - 0.8
- 0.8 - 1.0
- 1.0 - 1.5
- 1.5 - 2.0
- 2.0 - 2.5
- 2.5 - 3.0
- 3.0 - 15.0

Término municipal

Cauces

Núcleo urbano

GOBIERNO DE ESPAÑA — MINISTERIO PARA LA TRANSICIÓN ECOLÓGICA — CONFEDERACIÓN HIDROGRÁFICA DEL DUERO, O.A.

eptisa

IMPLANTACIÓN Y SEGUIMIENTO DEL PLAN DE GESTIÓN DEL RIESGO DE INUNDACIÓN DE LA PARTE ESPAÑOLA DE LA DEMARCACIÓN HIDROGRÁFICA DEL DUERO.
FASE 1. REVISIÓN DE LA EPRI Y MAPAS DE PELIGROSIDAD Y RIESGO DE INUNDACIÓN

FECHA: SEPTIEMBRE 2019

ETRS 1989 Proyección UTM Huso 30

ESCALA: 1:5.000

50 Metros

TRAMO: ES020-0014-06-1800003-06

RÍO: PISUERGA

CUENCA: PISUERGA-ESGUEVA

DESIGNACIÓN:

MAPA DE PELIGROSIDAD
MAPA DE CALADOS ALTA PROBABILIDAD

PLANO Nº 2

HOJA 11 DE 17

GOBIERNO DE ESPAÑA
MINISTERIO PARA LA TRANSICIÓN ECOLÓGICA
CONFEDERACIÓN HIDROGRÁFICA DEL DUERO, O.A.
eptisa

IMPLANTACIÓN Y SEGUIMIENTO DEL PLAN DE GESTIÓN DEL RIESGO DE INUNDACIÓN DE LA PARTE ESPAÑOLA DE LA DEMARCACIÓN HIDROGRÁFICA DEL DUERO.
FASE 1. REVISIÓN DE LA EPRI Y MAPAS DE PELIGROSIDAD Y RIESGO DE INUNDACIÓN

FECHA: SEPTIEMBRE 2019

ETRS 1989
Proyección UTM
Huso 30

ESCALA: 1:5.000
50 Metros

TRAMO: ES020-0014-06-1800003-06
RÍO: PISUERGA
CUENCA: PISUERGA-ESGUEVA

DESIGNACIÓN:
MAPA DE PELIGROSIDAD
MAPA DE CALADOS ALTA PROBABILIDAD

PLANO Nº 2

HOJA 12 DE 17

351986 352286 352586 352886 353186 353486 353786

4608857 4608557 4608257 4607957 4607657

T.M. de Arroyo de la Encomienda

Arroyo de la Encomienda

Río Pisuerga

T.M. de Valladolid

Valladolid

N

Source: Esri, DigitalGlobe, GeoEye, Earths

PLANOS DEL TRAMO

1 2 3 4 5 6 7 8 9 10 11 12 13 14 15 16 17

Tramo de estudio

1 Nº de hoja

LOCALIZACIÓN HIDROGRÁFICA

Tramo de estudio

Ámbito de estudio

Subzonas

LEYENDA:

CALADO (metros)

- 0.0 - 0.2
- 0.2 - 0.4
- 0.4 - 0.6
- 0.6 - 0.8
- 0.8 - 1.0
- 1.0 - 1.5
- 1.5 - 2.0
- 2.0 - 2.5
- 2.5 - 3.0
- 3.0 - 15.0

Término municipal

Cauces

Núcleo urbano

GOBIERNO DE ESPAÑA

MINISTERIO PARA LA TRANSICIÓN ECOLÓGICA

CONFEDERACIÓN HIDROGRÁFICA DEL DUERO, O.A.

eptisa

IMPLANTACIÓN Y SEGUIMIENTO DEL PLAN DE GESTIÓN DEL RIESGO DE INUNDACIÓN DE LA PARTE ESPAÑOLA DE LA DEMARCACIÓN HIDROGRÁFICA DEL DUERO. FASE 1. REVISIÓN DE LA EPRI Y MAPAS DE PELIGROSIDAD Y RIESGO DE INUNDACIÓN

FECHA: SEPTIEMBRE 2019

ETRS 1989 Proyección UTM Huso 30

ESCALA: 1:5.000

50 Metros

TRAMO: ES020-0014-06-1800003-06

RÍO: PISUERGA

CUENCA: PISUERGA-ESGUEVA

DESIGNACIÓN:

MAPA DE PELIGROSIDAD
MAPA DE CALADOS ALTA PROBABILIDAD

PLANO Nº 2

HOJA 13 DE 17

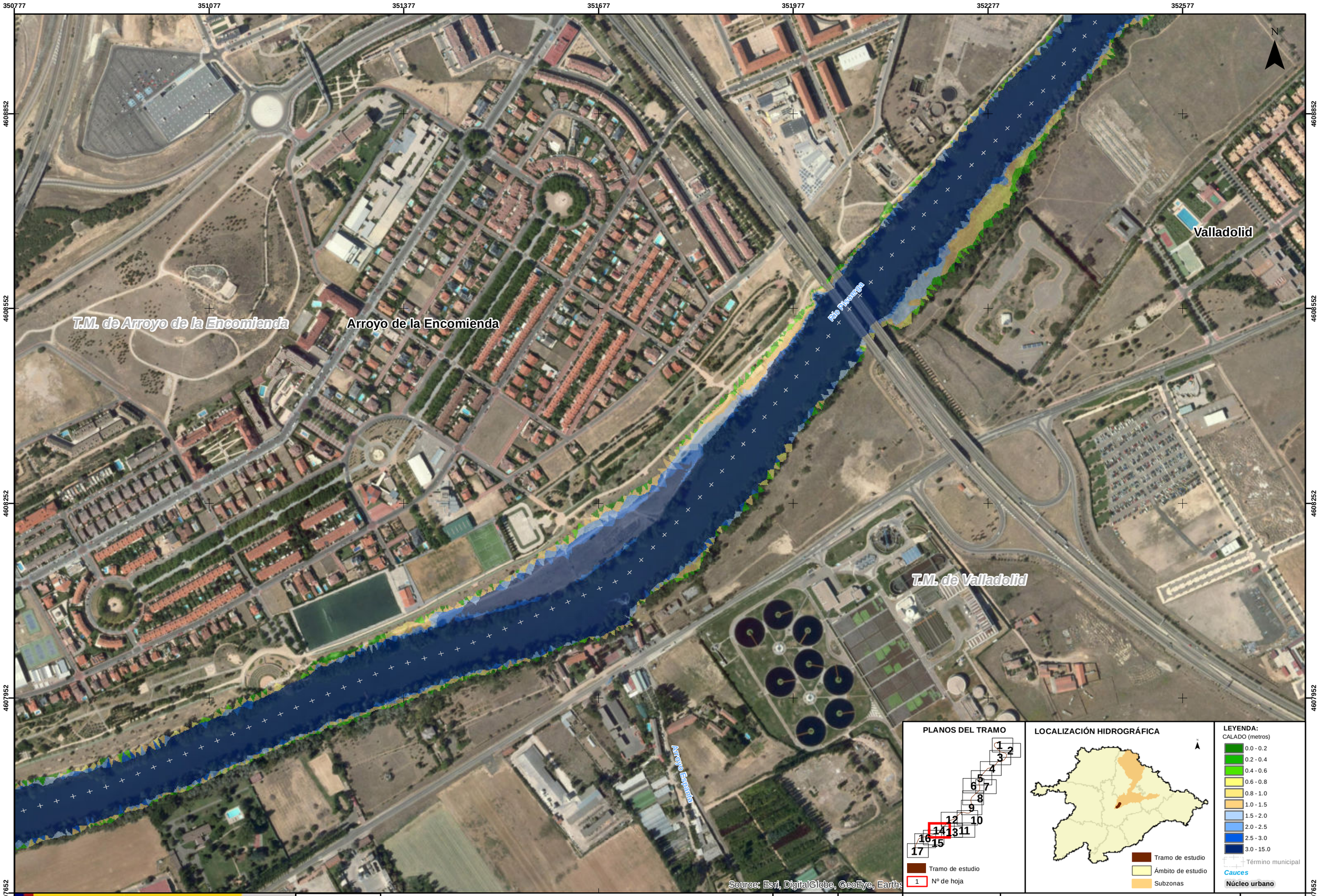

GOBIERNO DE ESPAÑA
MINISTERIO PARA LA TRANSICIÓN ECOLÓGICA
CONFEDERACIÓN HIDROGRÁFICA DEL DUERO, O.A.

eptisa

IMPLANTACIÓN Y SEGUIMIENTO DEL PLAN DE GESTIÓN DEL RIESGO DE INUNDACIÓN DE LA PARTE ESPAÑOLA DE LA DEMARCACIÓN HIDROGRÁFICA DEL DUERO.
FASE 1. REVISIÓN DE LA EPRI Y MAPAS DE PELIGROSIDAD Y RIESGO DE INUNDACIÓN

FECHA: SEPTIEMBRE 2019

ETRS 1989
Proyección UTM
Huso 30

ESCALA: 1:5.000
50 Metros

TRAMO: ES020-0014-06-1800003-06
RÍO: PISUERGA
CUENCA: PISUERGA-ESGUEVA

DESIGNACIÓN:
MAPA DE PELIGROSIDAD
MAPA DE CALADOS ALTA PROBABILIDAD

PLANO Nº 2

HOJA 14 DE 17

350224 | 350524 | 350824 | 351124 | 351424 | 351724 | 352024

4608166 | 4607866 | 4607566 | 4607266 | 4606966

T.M. de Arroyo de la Encomienda

Arroyo de la Encomienda

Arroyo Del Rodadillo

Río Pisuerga

T.M. de Valladolid

T.M. de Simancas

El Pichón

Bomba

Source: Esri, DigitalGlobe, GeoEye, Earths

N

PLANOS DEL TRAMO

1 2 3 4 5 6 7 8 9 10 11 12 13 14 15 16 17

Tramo de estudio

1 Nº de hoja

LOCALIZACIÓN HIDROGRÁFICA

Tramo de estudio

Ámbito de estudio

Subzonas

LEYENDA:

CALADO (metros)

- 0.0 - 0.2
- 0.2 - 0.4
- 0.4 - 0.6
- 0.6 - 0.8
- 0.8 - 1.0
- 1.0 - 1.5
- 1.5 - 2.0
- 2.0 - 2.5
- 2.5 - 3.0
- 3.0 - 15.0

Término municipal

Cauces

Núcleo urbano

GOBIERNO DE ESPAÑA

MINISTERIO PARA LA TRANSICIÓN ECOLÓGICA

CONFEDERACIÓN HIDROGRÁFICA DEL DUERO, O.A.

eptisa

IMPLANTACIÓN Y SEGUIMIENTO DEL PLAN DE GESTIÓN DEL RIESGO DE INUNDACIÓN DE LA PARTE ESPAÑOLA DE LA DEMARCACIÓN HIDROGRÁFICA DEL DUERO. FASE 1. REVISIÓN DE LA EPRI Y MAPAS DE PELIGROSIDAD Y RIESGO DE INUNDACIÓN

FECHA: SEPTIEMBRE 2019

ETRS 1989 Proyección UTM Huso 30

ESCALA: 1:5.000

50 Metros

TRAMO: ES020-0014-06-1800003-06

RÍO: PISUERGA

CUENCA: PISUERGA-ESGUEVA

DESIGNACIÓN:

MAPA DE PELIGROSIDAD
MAPA DE CALADOS ALTA PROBABILIDAD

PLANO Nº 2

HOJA 15 DE 17

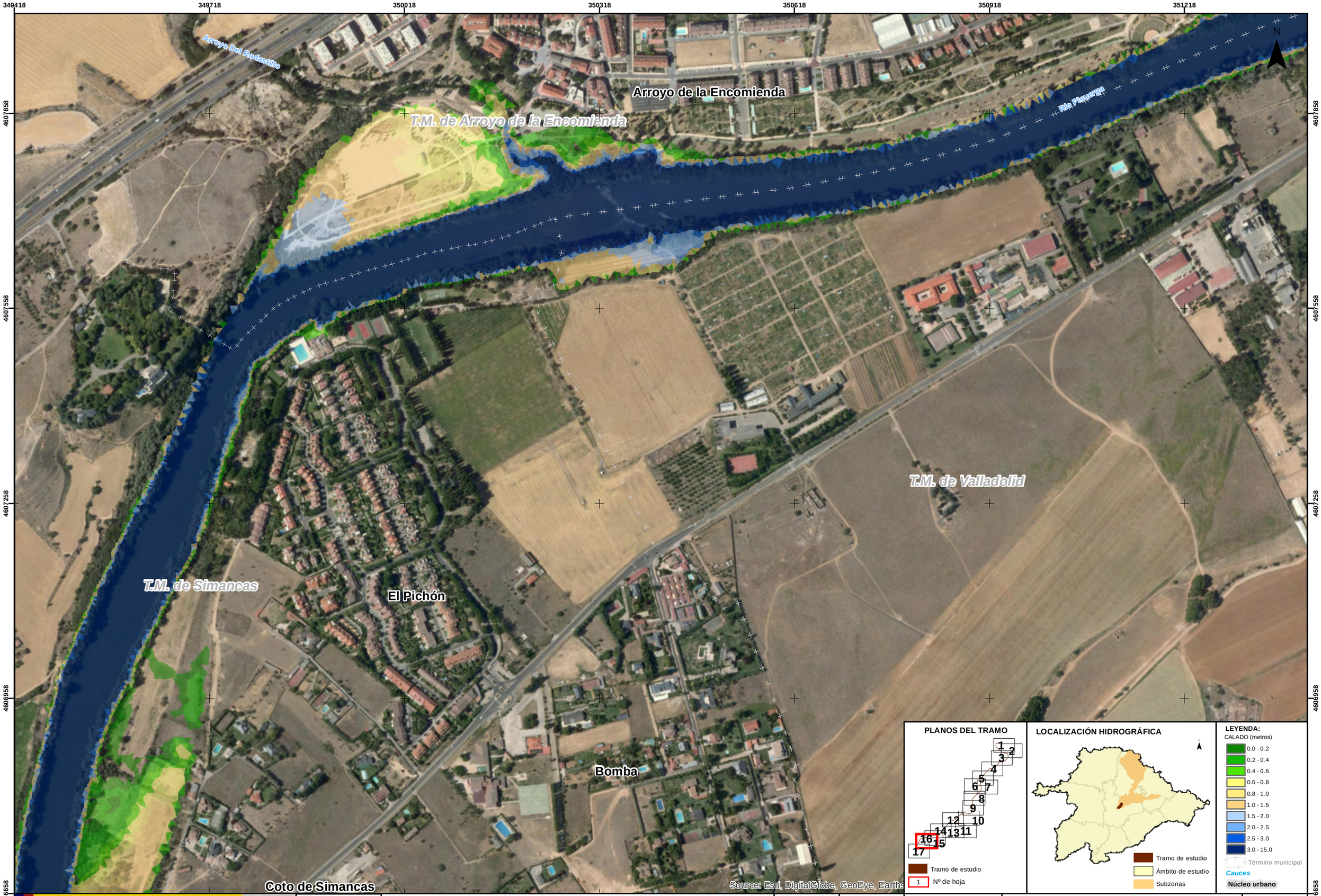

GOBIERNO DE ESPAÑA
MINISTERIO PARA LA TRANSICIÓN ECOLÓGICA
CONFEDERACIÓN HIDROGRÁFICA DEL DUERO, O.A.

eptisa

IMPLANTACIÓN Y SEGUIMIENTO DEL PLAN DE GESTIÓN DEL RIESGO DE INUNDACIÓN DE LA PARTE ESPAÑOLA DE LA DEMARCACIÓN HIDROGRÁFICA DEL DUERO.
FASE 1. REVISIÓN DE LA EPRI Y MAPAS DE PELIGROSIDAD Y RIESGO DE INUNDACIÓN

FECHA: SEPTIEMBRE 2019

ETRS 1989
Proyección UTM
Huso 30

ESCALA: 1:5.000

50 Metros

TRAMO: ES020-0014-06-1800003-06

RÍO: PISUERGA

CUENCA: PISUERGA-ESGUEVA

DESIGNACIÓN:

MAPA DE PELIGROSIDAD
MAPA DE CALADOS ALTA PROBABILIDAD

PLANO Nº 2

HOJA 16 DE 17

348705 | 349005 | 349305 | 349605 | 349905 | 350205 | 350505

4606912 | 4606612 | 4606312 | 4606012 | 4605712

N

El Pichón

T.M. de Valladolid

Bomba

Río Pisuerga

T.M. de Simancas

Coto de Simancas

Lagunillas

Horca

Source: Esri, DigitalGlobe, GeoEye, Earthstar Geographics, CNES/Airbus DS, USDA, USGS, AeroGRID, IGN, and the GIS User Community

PLANOS DEL TRAMO

1 2 3 4 5 6 7 8 9 10 11 12 13 14 15 16 17

Tramo de estudio

1 Nº de hoja

LOCALIZACIÓN HIDROGRÁFICA

Tramo de estudio

Ámbito de estudio

Subzonas

LEYENDA:

CALADO (metros)

- 0.0 - 0.2
- 0.2 - 0.4
- 0.4 - 0.6
- 0.6 - 0.8
- 0.8 - 1.0
- 1.0 - 1.5
- 1.5 - 2.0
- 2.0 - 2.5
- 2.5 - 3.0
- 3.0 - 15.0

Término municipal

Cauces

Núcleo urbano

GOBIERNO DE ESPAÑA

MINISTERIO PARA LA TRANSICIÓN ECOLÓGICA

CONFEDERACIÓN HIDROGRÁFICA DEL DUERO, O.A.

eptisa

IMPLANTACIÓN Y SEGUIMIENTO DEL PLAN DE GESTIÓN DEL RIESGO DE INUNDACIÓN DE LA PARTE ESPAÑOLA DE LA DEMARCACIÓN HIDROGRÁFICA DEL DUERO.
FASE 1. REVISIÓN DE LA EPRI Y MAPAS DE PELIGROSIDAD Y RIESGO DE INUNDACIÓN

FECHA: SEPTIEMBRE 2019

ETRS 1989 Proyección UTM Huso 30

ESCALA: 1:5.000

50 Metros

TRAMO: ES020-0014-06-1800003-06

RÍO: PISUERGA

CUENCA: PISUERGA-ESGUEVA

DESIGNACIÓN:

MAPA DE PELIGROSIDAD
MAPA DE CALADOS ALTA PROBABILIDAD

PLANO Nº 2

HOJA 17 DE 17

356817 357117 357417 357717 358017 358317 358617

4617019 4616719 4616419 4616119 4615819

T.M. de Fuensaldaña

La Overuela

Arroyo De Poza Maza

T.M. de Santovenia de Pisuerga

T.M. de Valladolid

Río Pisuerga

N

Source: Esri, DigitalGlobe, GeoEye, Earths

PLANOS DEL TRAMO

1 2 3 4 5 6 7 8 9 10 11 12 13 14 15 16 17

Tramo de estudio

1 Nº de hoja

LOCALIZACIÓN HIDROGRÁFICA

Tramo de estudio

Ámbito de estudio

Subzonas

LEYENDA:

CALADO (metros)

- 0.0 - 0.2
- 0.2 - 0.4
- 0.4 - 0.6
- 0.6 - 0.8
- 0.8 - 1.0
- 1.0 - 1.5
- 1.5 - 2.0
- 2.0 - 2.5
- 2.5 - 3.0
- 3.0 - 15.0

Término municipal

Cauces

Núcleo urbano

GOBIERNO DE ESPAÑA

MINISTERIO PARA LA TRANSICIÓN ECOLÓGICA

CONFEDERACIÓN HIDROGRÁFICA DEL DUERO, O.A.

eptisa

IMPLANTACIÓN Y SEGUIMIENTO DEL PLAN DE GESTIÓN DEL RIESGO DE INUNDACIÓN DE LA PARTE ESPAÑOLA DE LA DEMARCACIÓN HIDROGRÁFICA DEL DUERO.
FASE 1. REVISIÓN DE LA EPRI Y MAPAS DE PELIGROSIDAD Y RIESGO DE INUNDACIÓN

FECHA: SEPTIEMBRE 2019

ETRS 1989 Proyección UTM Huso 30

ESCALA: 1:5.000

50 Metros

TRAMO: ES020-0014-06-1800003-06

RÍO: PISUERGA

CUENCA: PISUERGA-ESGUEVA

DESIGNACIÓN:

MAPA DE PELIGROSIDAD
MAPA DE CALADOS MEDIA PROBABILIDAD

PLANO Nº 3

HOJA 1 DE 17

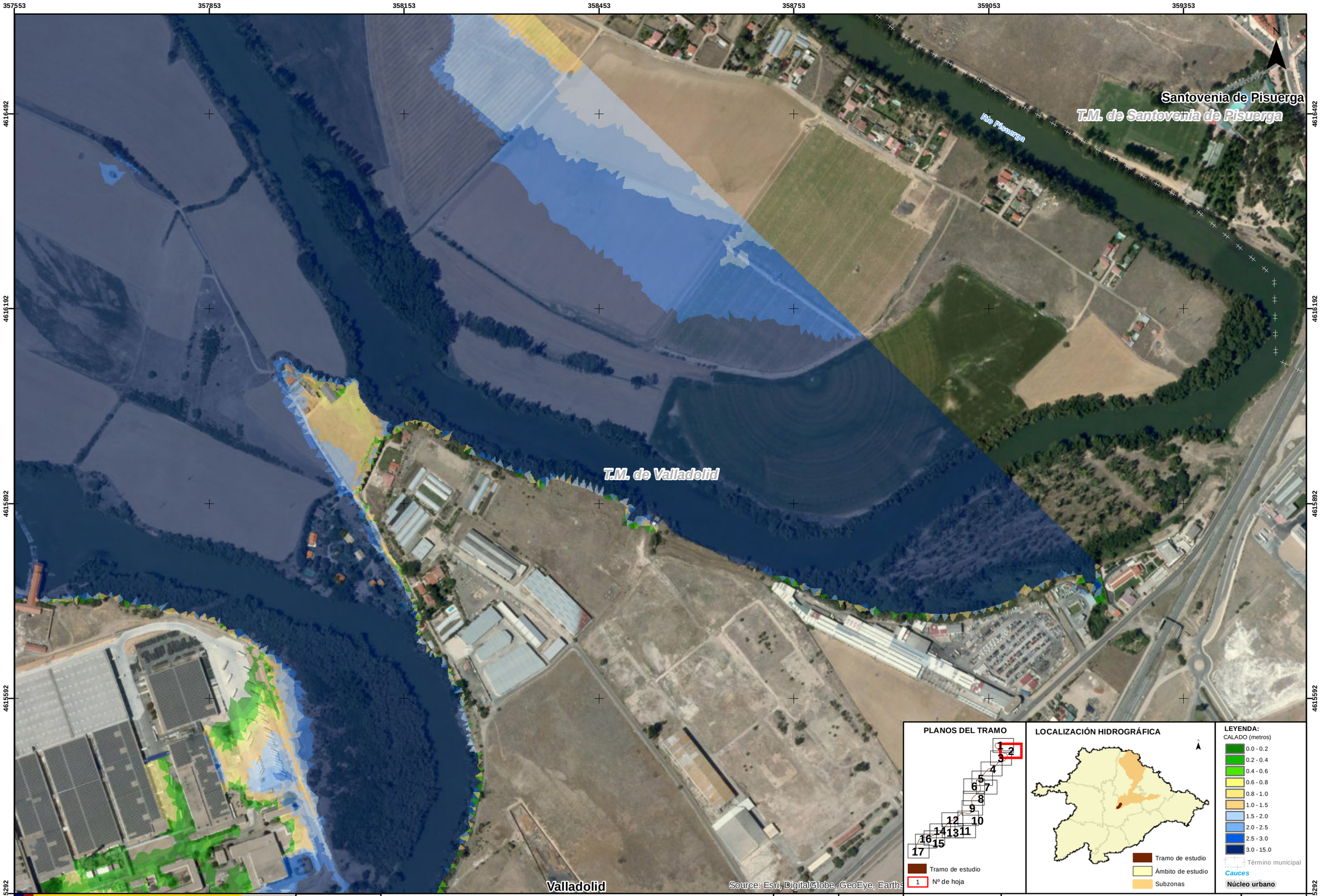

GOBIERNO DE ESPAÑA
MINISTERIO PARA LA TRANSICIÓN ECOLÓGICA
CONFEDERACIÓN HIDROGRÁFICA DEL DUERO, O.A.

eptisa

IMPLANTACIÓN Y SEGUIMIENTO DEL PLAN DE GESTIÓN DEL RIESGO DE INUNDACIÓN DE LA PARTE ESPAÑOLA DE LA DEMARCACIÓN HIDROGRÁFICA DEL DUERO.
FASE 1. REVISIÓN DE LA EPRI Y MAPAS DE PELIGROSIDAD Y RIESGO DE INUNDACIÓN

FECHA: SEPTIEMBRE 2019

ETRS 1989
Proyección UTM
Huso 30

ESCALA: 1:5.000

50 Metros

TRAMO: ES020-0014-06-1800003-06

RÍO: PISUERGA

CUENCA: PISUERGA-ESGUEVA

DESIGNACIÓN:

MAPA DE PELIGROSIDAD
MAPA DE CALADOS MEDIA PROBABILIDAD

PLANO Nº 3

HOJA 2 DE 17

356592 356892 357192 357492 357792 358092 358392

4615814 4615514 4615214 4614914 4614614

N

T.M. de Valladolid

Río Pisuerga

Valladolid

Source: Esri, DigitalGlobe, GeoEye, Earths

PLANOS DEL TRAMO

1 2 3 4 5 6 7 8 9 10 11 12 13 14 15 16 17

Tramo de estudio

1 Nº de hoja

LOCALIZACIÓN HIDROGRÁFICA

Tramo de estudio

Ámbito de estudio

Subzonas

LEYENDA:

CALADO (metros)

- 0.0 - 0.2
- 0.2 - 0.4
- 0.4 - 0.6
- 0.6 - 0.8
- 0.8 - 1.0
- 1.0 - 1.5
- 1.5 - 2.0
- 2.0 - 2.5
- 2.5 - 3.0
- 3.0 - 15.0

Término municipal

Cauces

Núcleo urbano

GOBIERNO DE ESPAÑA — MINISTERIO PARA LA TRANSICIÓN ECOLÓGICA — CONFEDERACIÓN HIDROGRÁFICA DEL DUERO, O.A.

eptisa

IMPLANTACIÓN Y SEGUIMIENTO DEL PLAN DE GESTIÓN DEL RIESGO DE INUNDACIÓN DE LA PARTE ESPAÑOLA DE LA DEMARCACIÓN HIDROGRÁFICA DEL DUERO.
FASE 1. REVISIÓN DE LA EPRI Y MAPAS DE PELIGROSIDAD Y RIESGO DE INUNDACIÓN

FECHA: SEPTIEMBRE 2019

ETRS 1989 Proyección UTM Huso 30

ESCALA: 1:5.000

50 Metros

TRAMO: ES020-0014-06-1800003-06

RÍO: PISUERGA

CUENCA: PISUERGA-ESGUEVA

DESIGNACIÓN:

MAPA DE PELIGROSIDAD
MAPA DE CALADOS MEDIA PROBABILIDAD

PLANO Nº 3

HOJA 3 DE 17

GOBIERNO DE ESPAÑA
MINISTERIO PARA LA TRANSICIÓN ECOLÓGICA
CONFEDERACIÓN HIDROGRÁFICA DEL DUERO, O.A.

eptisa

IMPLANTACIÓN Y SEGUIMIENTO DEL PLAN DE GESTIÓN DEL RIESGO DE INUNDACIÓN DE LA PARTE ESPAÑOLA DE LA DEMARCACIÓN HIDROGRÁFICA DEL DUERO. FASE 1. REVISIÓN DE LA EPRI Y MAPAS DE PELIGROSIDAD Y RIESGO DE INUNDACIÓN

FECHA: SEPTIEMBRE 2019

ETRS 1989
Proyección UTM
Huso 30

ESCALA: 1:5.000

50 Metros

TRAMO: ES020-0014-06-1800003-06

RÍO: PISUERGA

CUENCA: PISUERGA-ESGUEVA

DESIGNACIÓN:

MAPA DE PELIGROSIDAD
MAPA DE CALADOS MEDIA PROBABILIDAD

PLANO Nº 3

HOJA 4 DE 17

354799 | 355099 | 355399 | 355699 | 355999 | 356299 | 356599

4613881 | 4613581 | 4613281 | 4612981 | 4612681

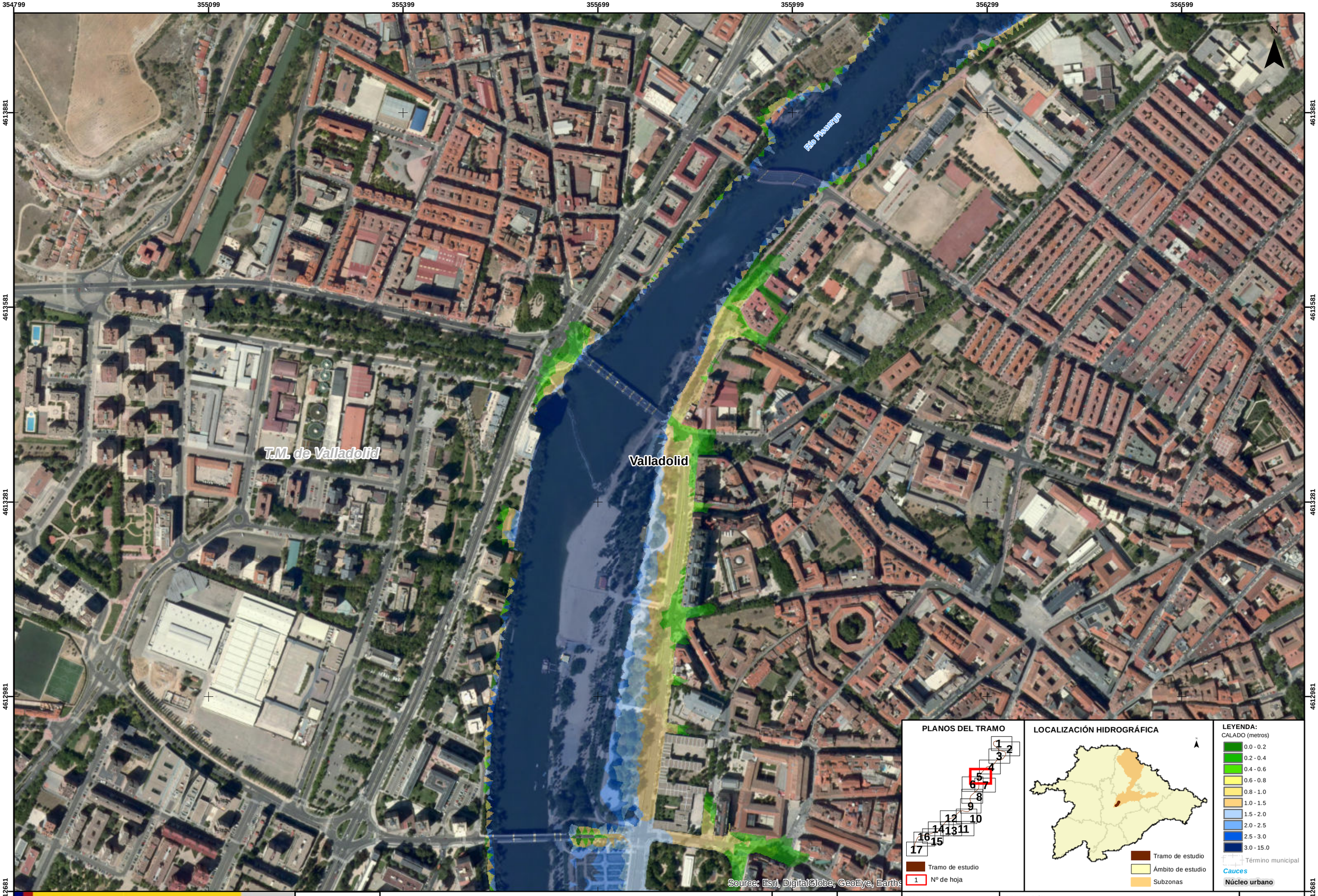

PLANOS DEL TRAMO

1 2 3 4 5 6 7 8 9 10 11 12 13 14 15 16 17

Tramo de estudio

1 Nº de hoja

LOCALIZACIÓN HIDROGRÁFICA

Tramo de estudio

Ámbito de estudio

Subzonas

LEYENDA:

CALADO (metros)

- 0.0 - 0.2
- 0.2 - 0.4
- 0.4 - 0.6
- 0.6 - 0.8
- 0.8 - 1.0
- 1.0 - 1.5
- 1.5 - 2.0
- 2.0 - 2.5
- 2.5 - 3.0
- 3.0 - 15.0

Término municipal

Cauces

Núcleo urbano

GOBIERNO DE ESPAÑA | MINISTERIO PARA LA TRANSICIÓN ECOLÓGICA | CONFEDERACIÓN HIDROGRÁFICA DEL DUERO, O.A.

eptisa

IMPLANTACIÓN Y SEGUIMIENTO DEL PLAN DE GESTIÓN DEL RIESGO DE INUNDACIÓN DE LA PARTE ESPAÑOLA DE LA DEMARCACIÓN HIDROGRÁFICA DEL DUERO. FASE 1. REVISIÓN DE LA EPRI Y MAPAS DE PELIGROSIDAD Y RIESGO DE INUNDACIÓN

FECHA: SEPTIEMBRE 2019

ETRS 1989 Proyección UTM Huso 30

ESCALA: 1:5.000

50 Metros

TRAMO: ES020-0014-06-1800003-06

RÍO: PISUERGA

CUENCA: PISUERGA-ESGUEVA

DESIGNACIÓN:

MAPA DE PELIGROSIDAD
MAPA DE CALADOS MEDIA PROBABILIDAD

PLANO Nº 3

HOJA 5 DE 17

354046 354346 354646 354946 355246 355546 355846

4613129 4612829 4612529 4612229 4611929

T.M. de Valladolid

Valladolid

Río Pisuerga

N

Source: Esri, DigitalGlobe, GeoEye, Earthstar Geographics, CNES/Airbus DS, USDA, USGS, AeroGRID, IGN, and the GIS User Community

PLANOS DEL TRAMO

1 2 3 4 5 6 7 8 9 10 11 12 13 14 15 16 17

Tramo de estudio

1 Nº de hoja

LOCALIZACIÓN HIDROGRÁFICA

Tramo de estudio

Ámbito de estudio

Subzonas

LEYENDA:

CALADO (metros)

- 0.0 - 0.2
- 0.2 - 0.4
- 0.4 - 0.6
- 0.6 - 0.8
- 0.8 - 1.0
- 1.0 - 1.5
- 1.5 - 2.0
- 2.0 - 2.5
- 2.5 - 3.0
- 3.0 - 15.0

Término municipal

Cauces

Núcleo urbano

GOBIERNO DE ESPAÑA

MINISTERIO PARA LA TRANSICIÓN ECOLÓGICA

CONFEDERACIÓN HIDROGRÁFICA DEL DUERO, O.A.

eptisa

IMPLANTACIÓN Y SEGUIMIENTO DEL PLAN DE GESTIÓN DEL RIESGO DE INUNDACIÓN DE LA PARTE ESPAÑOLA DE LA DEMARCACIÓN HIDROGRÁFICA DEL DUERO.
FASE 1. REVISIÓN DE LA EPRI Y MAPAS DE PELIGROSIDAD Y RIESGO DE INUNDACIÓN

FECHA: SEPTIEMBRE 2019

ETRS 1989 Proyección UTM Huso 30

ESCALA: 1:5.000

50 Metros

TRAMO: ES020-0014-06-1800003-06

RÍO: PISUERGA

CUENCA: PISUERGA-ESGUEVA

DESIGNACIÓN:

MAPA DE PELIGROSIDAD
MAPA DE CALADOS MEDIA PROBABILIDAD

PLANO Nº 3

HOJA 6 DE 17

355241 | 355541 | 355841 | 356141 | 356441 | 356741 | 357041

4613038 | 4612738 | 4612438 | 4612138 | 4611838

PLANOS DEL TRAMO

1 2 3 4 5 6 7 8 9 10 11 12 13 14 15 16 17

Tramo de estudio

1 Nº de hoja

LOCALIZACIÓN HIDROGRÁFICA

Tramo de estudio

Ámbito de estudio

Subzonas

LEYENDA:

CALADO (metros)

- 0.0 - 0.2
- 0.2 - 0.4
- 0.4 - 0.6
- 0.6 - 0.8
- 0.8 - 1.0
- 1.0 - 1.5
- 1.5 - 2.0
- 2.0 - 2.5
- 2.5 - 3.0
- 3.0 - 15.0

Término municipal

Cauces

Núcleo urbano

GOBIERNO DE ESPAÑA

MINISTERIO PARA LA TRANSICIÓN ECOLÓGICA

CONFEDERACIÓN HIDROGRÁFICA DEL DUERO, O.A.

eptisa

IMPLANTACIÓN Y SEGUIMIENTO DEL PLAN DE GESTIÓN DEL RIESGO DE INUNDACIÓN DE LA PARTE ESPAÑOLA DE LA DEMARCACIÓN HIDROGRÁFICA DEL DUERO. FASE 1. REVISIÓN DE LA EPRI Y MAPAS DE PELIGROSIDAD Y RIESGO DE INUNDACIÓN

FECHA: SEPTIEMBRE 2019

ETRS 1989 Proyección UTM Huso 30

ESCALA: 1:5.000

50 Metros

TRAMO: ES020-0014-06-1800003-06

RÍO: PISUERGA

CUENCA: PISUERGA-ESGUEVA

DESIGNACIÓN:

MAPA DE PELIGROSIDAD
MAPA DE CALADOS MEDIA PROBABILIDAD

PLANO Nº 3

HOJA 7 DE 17

354000 354300 354600 354900 355200 355500 355800

4611962 4611662 4611362 4611062 4610762

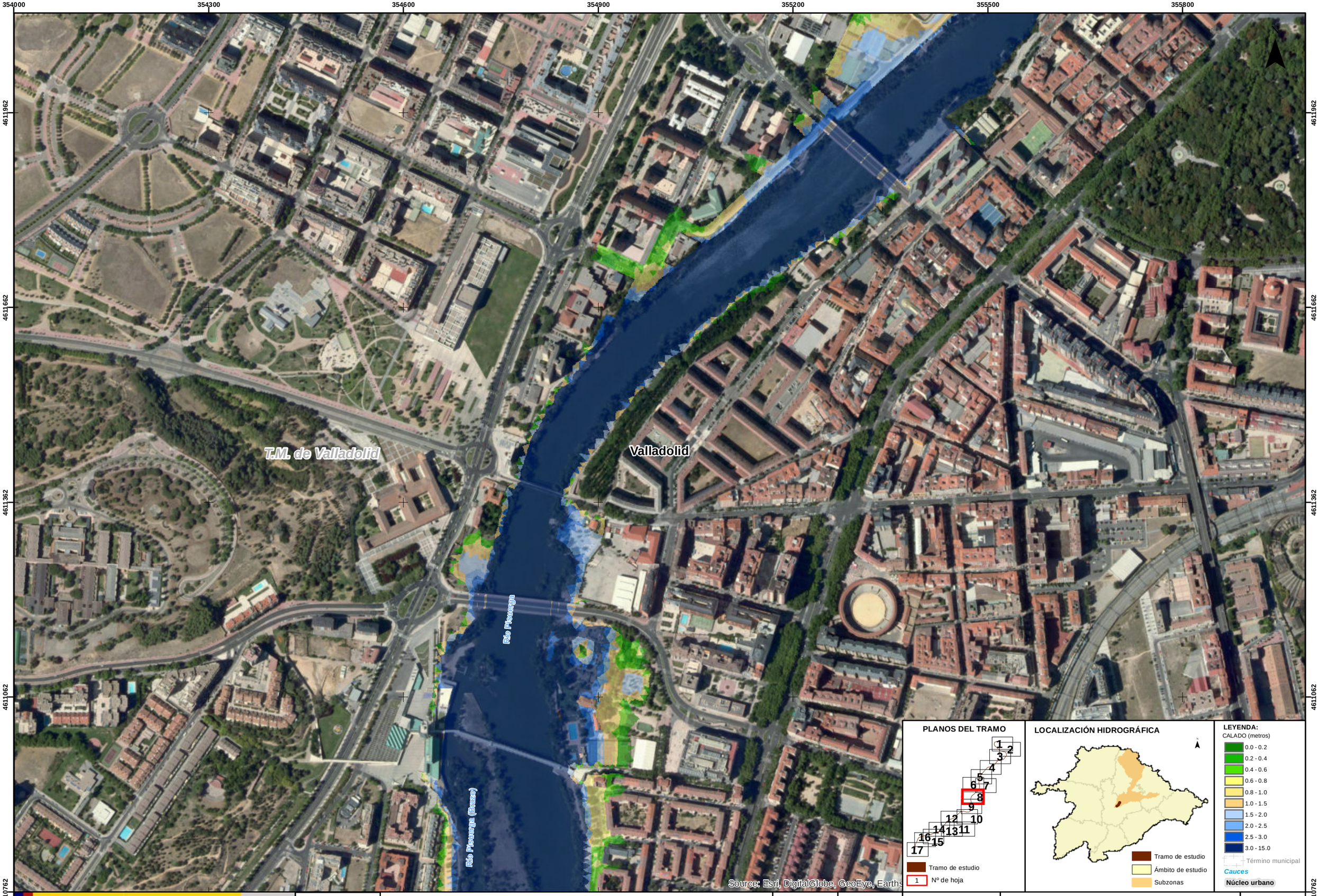

PLANOS DEL TRAMO

1 2 3 4 5 6 7 8 9 10 11 12 13 14 15 16 17

Tramo de estudio

1 Nº de hoja

LOCALIZACIÓN HIDROGRÁFICA

Tramo de estudio

Ámbito de estudio

Subzonas

LEYENDA:

CALADO (metros)

- 0.0 - 0.2
- 0.2 - 0.4
- 0.4 - 0.6
- 0.6 - 0.8
- 0.8 - 1.0
- 1.0 - 1.5
- 1.5 - 2.0
- 2.0 - 2.5
- 2.5 - 3.0
- 3.0 - 15.0

Término municipal

Cauces

Núcleo urbano

GOBIERNO DE ESPAÑA — MINISTERIO PARA LA TRANSICIÓN ECOLÓGICA — CONFEDERACIÓN HIDROGRÁFICA DEL DUERO, O.A.

eptisa

IMPLANTACIÓN Y SEGUIMIENTO DEL PLAN DE GESTIÓN DEL RIESGO DE INUNDACIÓN DE LA PARTE ESPAÑOLA DE LA DEMARCACIÓN HIDROGRÁFICA DEL DUERO.
FASE 1. REVISIÓN DE LA EPRI Y MAPAS DE PELIGROSIDAD Y RIESGO DE INUNDACIÓN

FECHA: SEPTIEMBRE 2019

ETRS 1989 Proyección UTM Huso 30

ESCALA: 1:5.000

50 Metros

TRAMO: ES020-0014-06-1800003-06

RÍO: PISUERGA

CUENCA: PISUERGA-ESGUEVA

DESIGNACIÓN:

MAPA DE PELIGROSIDAD
MAPA DE CALADOS MEDIA PROBABILIDAD

PLANO Nº 3

HOJA 8 DE 17

353866 354166 354466 354766 355066 355366 355666

4611037 4610737 4610437 4610137 4609837

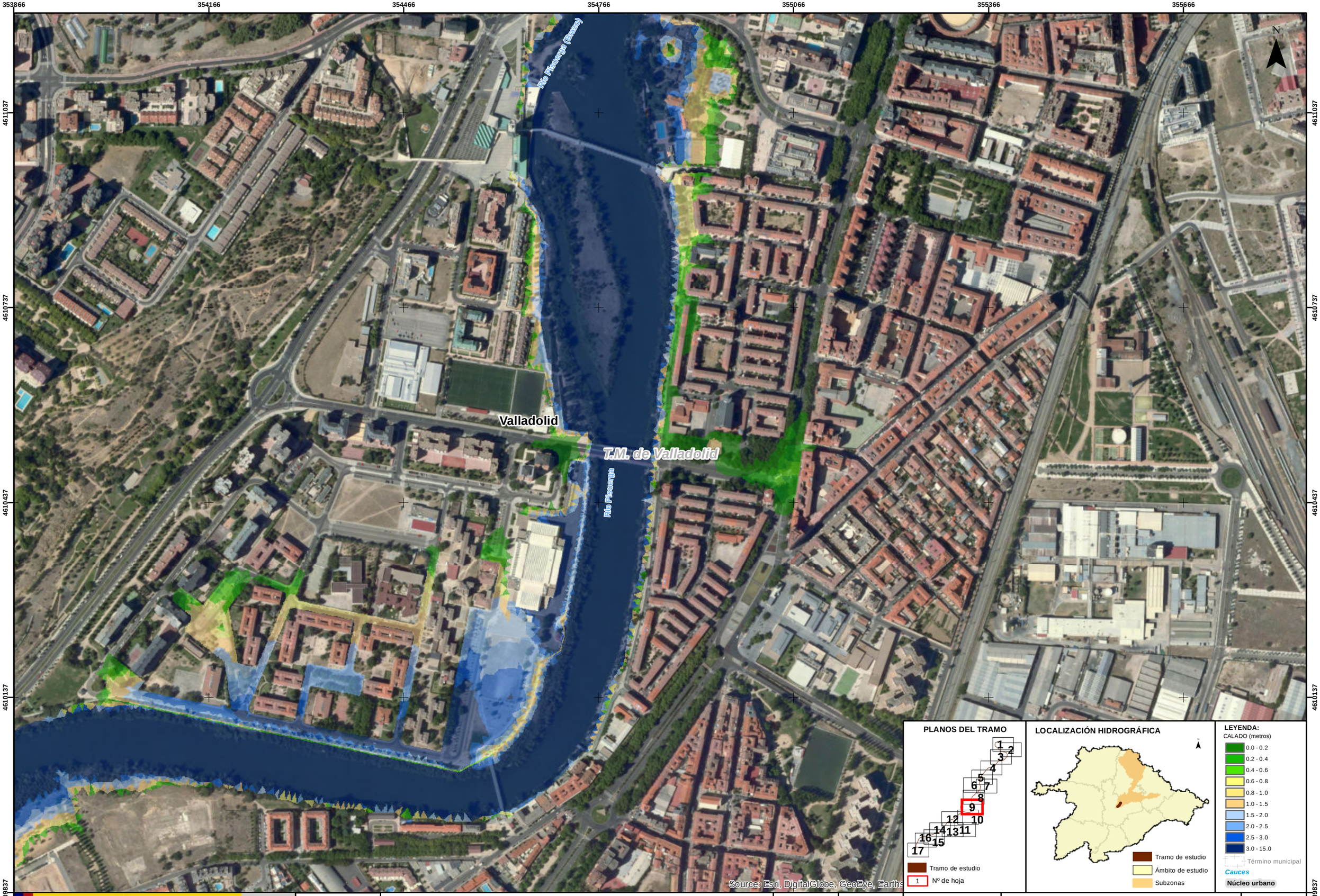

PLANOS DEL TRAMO

1 2 3 4 5 6 7 8 9 10 11 12 13 14 15 16 17

Tramo de estudio

1 Nº de hoja

LOCALIZACIÓN HIDROGRÁFICA

Tramo de estudio

Ámbito de estudio

Subzonas

LEYENDA:

CALADO (metros)

- 0.0 - 0.2
- 0.2 - 0.4
- 0.4 - 0.6
- 0.6 - 0.8
- 0.8 - 1.0
- 1.0 - 1.5
- 1.5 - 2.0
- 2.0 - 2.5
- 2.5 - 3.0
- 3.0 - 15.0

Término municipal

Cauces

Núcleo urbano

GOBIERNO DE ESPAÑA — MINISTERIO PARA LA TRANSICIÓN ECOLÓGICA — CONFEDERACIÓN HIDROGRÁFICA DEL DUERO, O.A.

eptisa

IMPLANTACIÓN Y SEGUIMIENTO DEL PLAN DE GESTIÓN DEL RIESGO DE INUNDACIÓN DE LA PARTE ESPAÑOLA DE LA DEMARCACIÓN HIDROGRÁFICA DEL DUERO.
FASE 1. REVISIÓN DE LA EPRI Y MAPAS DE PELIGROSIDAD Y RIESGO DE INUNDACIÓN

FECHA: SEPTIEMBRE 2019

ETRS 1989 Proyección UTM Huso 30

ESCALA: 1:5.000

50 Metros

TRAMO: ES020-0014-06-1800003-06

RÍO: PISUERGA

CUENCA: PISUERGA-ESGUEVA

DESIGNACIÓN:

MAPA DE PELIGROSIDAD
MAPA DE CALADOS MEDIA PROBABILIDAD

PLANO Nº 3

HOJA 9 DE 17

GOBIERNO DE ESPAÑA
MINISTERIO PARA LA TRANSICIÓN ECOLÓGICA
CONFEDERACIÓN HIDROGRÁFICA DEL DUERO, O.A.

eptisa

IMPLANTACIÓN Y SEGUIMIENTO DEL PLAN DE GESTIÓN DEL RIESGO DE INUNDACIÓN DE LA PARTE ESPAÑOLA DE LA DEMARCACIÓN HIDROGRÁFICA DEL DUERO. FASE 1. REVISIÓN DE LA EPRI Y MAPAS DE PELIGROSIDAD Y RIESGO DE INUNDACIÓN

FECHA: SEPTIEMBRE 2019

ETRS 1989 Proyección UTM Huso 30

ESCALA: 1:5.000

50 Metros

TRAMO: ES020-0014-06-1800003-06

RÍO: PISUERGA

CUENCA: PISUERGA-ESGUEVA

DESIGNACIÓN:

MAPA DE PELIGROSIDAD
MAPA DE CALADOS MEDIA PROBABILIDAD

PLANO Nº 3

HOJA 10 DE 17

353188 353488 353788 354088 354388 354688 354988

4608868 4608568 4608268 4607968 4607668

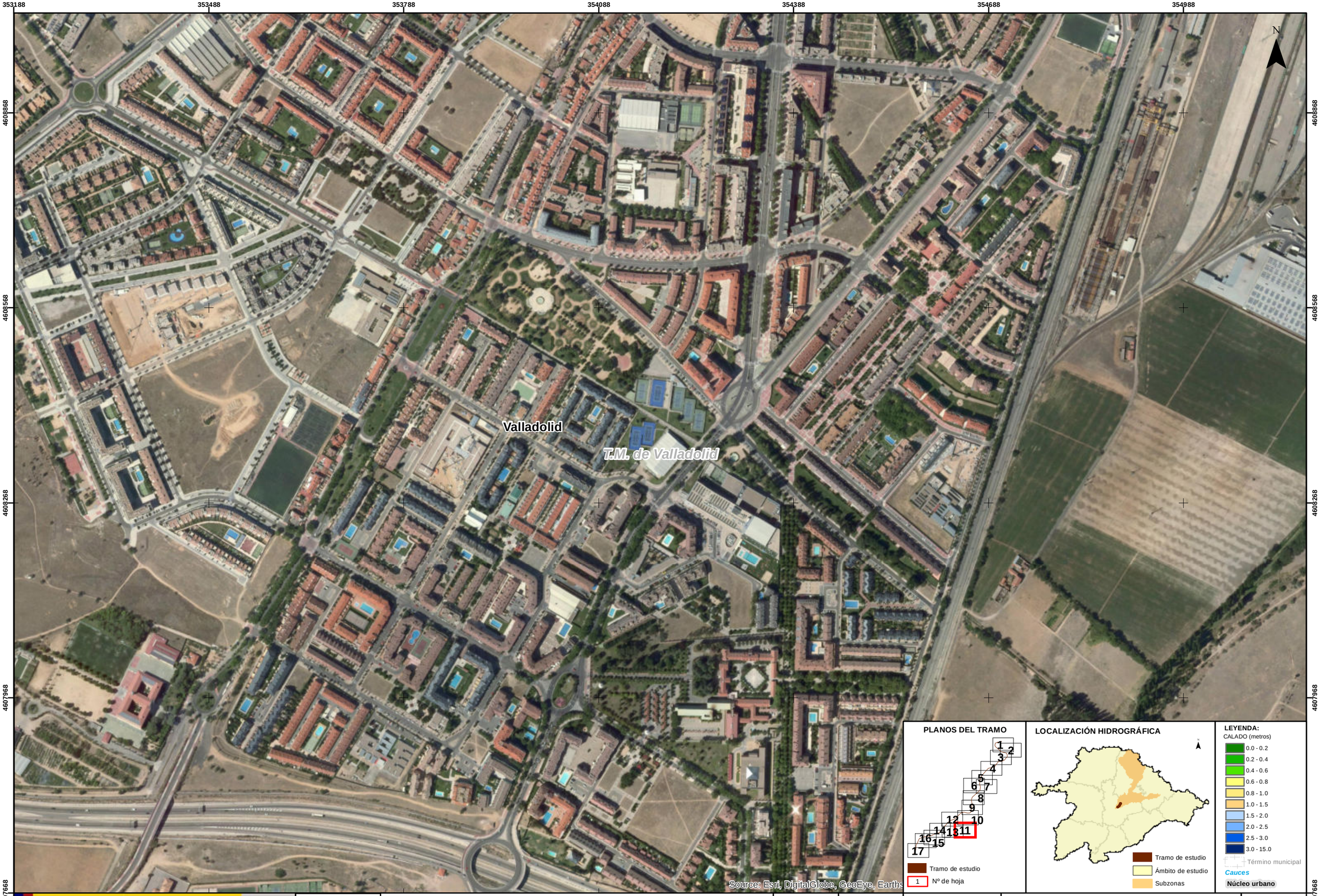

PLANOS DEL TRAMO

1 2 3 4 5 6 7 8 9 10 11 12 13 14 15 16 17

Tramo de estudio

1 Nº de hoja

LOCALIZACIÓN HIDROGRÁFICA

Tramo de estudio

Ámbito de estudio

Subzonas

LEYENDA:

CALADO (metros)

- 0.0 - 0.2
- 0.2 - 0.4
- 0.4 - 0.6
- 0.6 - 0.8
- 0.8 - 1.0
- 1.0 - 1.5
- 1.5 - 2.0
- 2.0 - 2.5
- 2.5 - 3.0
- 3.0 - 15.0

Término municipal

Cauces

Núcleo urbano

GOBIERNO DE ESPAÑA — MINISTERIO PARA LA TRANSICIÓN ECOLÓGICA — CONFEDERACIÓN HIDROGRÁFICA DEL DUERO, O.A.

eptisa

IMPLANTACIÓN Y SEGUIMIENTO DEL PLAN DE GESTIÓN DEL RIESGO DE INUNDACIÓN DE LA PARTE ESPAÑOLA DE LA DEMARCACIÓN HIDROGRÁFICA DEL DUERO.
FASE 1. REVISIÓN DE LA EPRI Y MAPAS DE PELIGROSIDAD Y RIESGO DE INUNDACIÓN

FECHA: SEPTIEMBRE 2019

ETRS 1989 Proyección UTM Huso 30

ESCALA: 1:5.000

50 Metros

TRAMO: ES020-0014-06-1800003-06

RÍO: PISUERGA

CUENCA: PISUERGA-ESGUEVA

DESIGNACIÓN:

MAPA DE PELIGROSIDAD
MAPA DE CALADOS MEDIA PROBABILIDAD

PLANO Nº 3

HOJA 11 DE 17

351945 352245 352545 352845 353145 353445 353745

4609908 4609608 4609308 4609008 4608708

PLANOS DEL TRAMO

Tramo de estudio

1 Nº de hoja

LOCALIZACIÓN HIDROGRÁFICA

LEYENDA:

CALADO (metros)

- 0.0 - 0.2
- 0.2 - 0.4
- 0.4 - 0.6
- 0.6 - 0.8
- 0.8 - 1.0
- 1.0 - 1.5
- 1.5 - 2.0
- 2.0 - 2.5
- 2.5 - 3.0
- 3.0 - 15.0

Término municipal

Cauces

Núcleo urbano

GOBIERNO DE ESPAÑA — MINISTERIO PARA LA TRANSICIÓN ECOLÓGICA — CONFEDERACIÓN HIDROGRÁFICA DEL DUERO, O.A.

eptisa

IMPLANTACIÓN Y SEGUIMIENTO DEL PLAN DE GESTIÓN DEL RIESGO DE INUNDACIÓN DE LA PARTE ESPAÑOLA DE LA DEMARCACIÓN HIDROGRÁFICA DEL DUERO. FASE 1. REVISIÓN DE LA EPRI Y MAPAS DE PELIGROSIDAD Y RIESGO DE INUNDACIÓN

FECHA: SEPTIEMBRE 2019

ETRS 1989 Proyección UTM Huso 30

ESCALA: 1:5.000

50 Metros

TRAMO: ES020-0014-06-1800003-06

RÍO: PISUERGA

CUENCA: PISUERGA-ESGUEVA

DESIGNACIÓN:

MAPA DE PELIGROSIDAD
MAPA DE CALADOS MEDIA PROBABILIDAD

PLANO Nº 3

HOJA 12 DE 17

351986 352286 352586 352886 353186 353486 353786

4608857 4608557 4608257 4607957 4607657

T.M. de Arroyo de la Encomienda

Arroyo de la Encomienda

Río Pisuerga

T.M. de Valladolid

Valladolid

N

Source: Esri, DigitalGlobe, GeoEye, Earths

PLANOS DEL TRAMO

1 2 3 4 5 6 7 8 9 10 11 12 13 14 15 16 17

Tramo de estudio

1 Nº de hoja

LOCALIZACIÓN HIDROGRÁFICA

Tramo de estudio

Ámbito de estudio

Subzonas

LEYENDA:

CALADO (metros)

- 0.0 - 0.2
- 0.2 - 0.4
- 0.4 - 0.6
- 0.6 - 0.8
- 0.8 - 1.0
- 1.0 - 1.5
- 1.5 - 2.0
- 2.0 - 2.5
- 2.5 - 3.0
- 3.0 - 15.0

Término municipal

Cauces

Núcleo urbano

GOBIERNO DE ESPAÑA

MINISTERIO PARA LA TRANSICIÓN ECOLÓGICA

CONFEDERACIÓN HIDROGRÁFICA DEL DUERO, O.A.

eptisa

IMPLANTACIÓN Y SEGUIMIENTO DEL PLAN DE GESTIÓN DEL RIESGO DE INUNDACIÓN DE LA PARTE ESPAÑOLA DE LA DEMARCACIÓN HIDROGRÁFICA DEL DUERO. FASE 1. REVISIÓN DE LA EPRI Y MAPAS DE PELIGROSIDAD Y RIESGO DE INUNDACIÓN

FECHA: SEPTIEMBRE 2019

ETRS 1989 Proyección UTM Huso 30

ESCALA: 1:5.000

50 Metros

TRAMO: ES020-0014-06-1800003-06

RÍO: PISUERGA

CUENCA: PISUERGA-ESGUEVA

DESIGNACIÓN:

MAPA DE PELIGROSIDAD
MAPA DE CALADOS MEDIA PROBABILIDAD

PLANO Nº 3

HOJA 13 DE 17

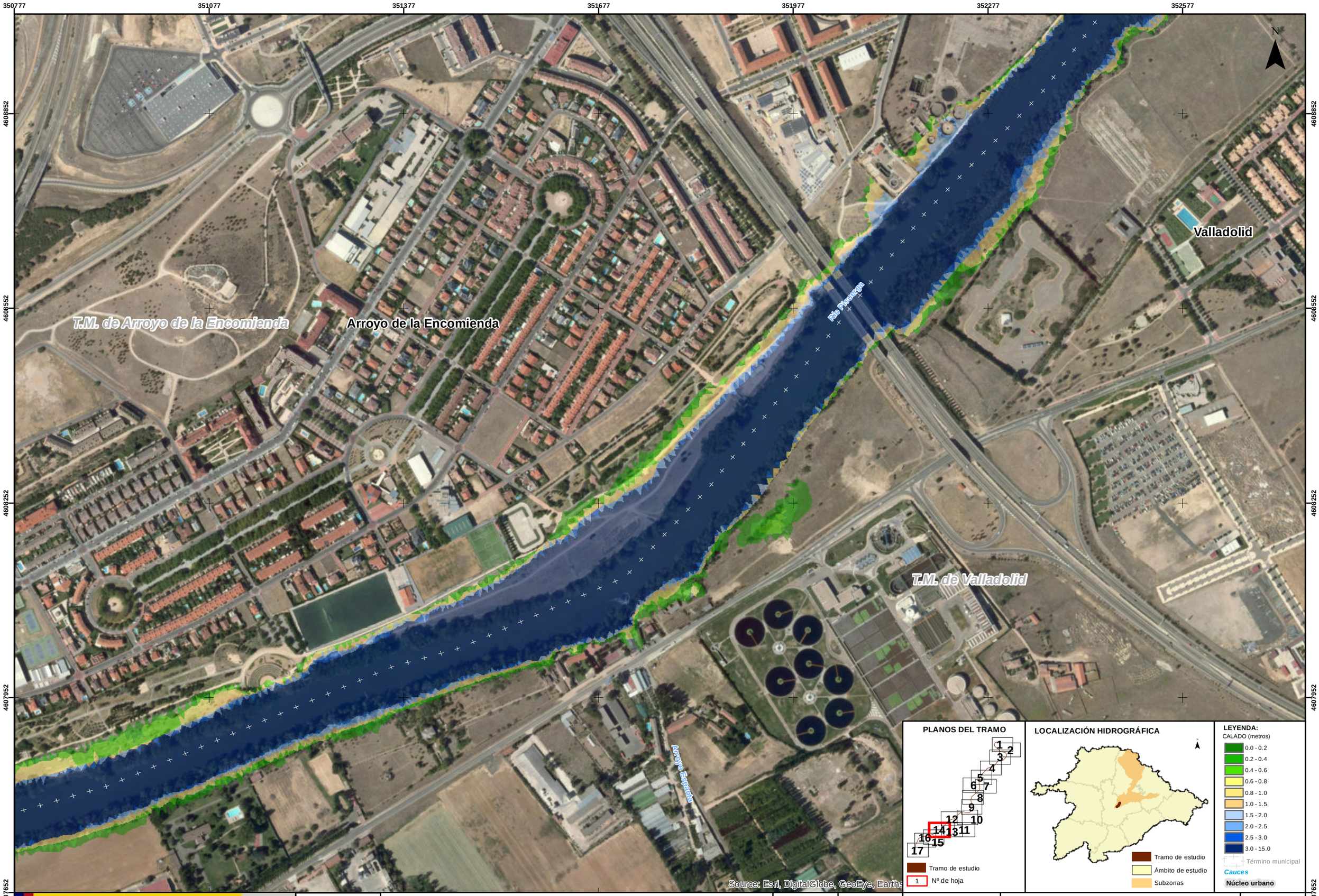

GOBIERNO DE ESPAÑA
MINISTERIO PARA LA TRANSICIÓN ECOLÓGICA
CONFEDERACIÓN HIDROGRÁFICA DEL DUERO, O.A.

eptisa

IMPLANTACIÓN Y SEGUIMIENTO DEL PLAN DE GESTIÓN DEL RIESGO DE INUNDACIÓN DE LA PARTE ESPAÑOLA DE LA DEMARCACIÓN HIDROGRÁFICA DEL DUERO.
FASE 1. REVISIÓN DE LA EPRI Y MAPAS DE PELIGROSIDAD Y RIESGO DE INUNDACIÓN

FECHA: SEPTIEMBRE 2019

ETRS 1989
Proyección UTM
Huso 30

ESCALA: 1:5.000

50 Metros

TRAMO: ES020-0014-06-1800003-06

RÍO: PISUERGA

CUENCA: PISUERGA-ESGUEVA

DESIGNACIÓN:

MAPA DE PELIGROSIDAD
MAPA DE CALADOS MEDIA PROBABILIDAD

PLANO Nº 3

HOJA 14 DE 17

350224 | 350524 | 350824 | 351124 | 351424 | 351724 | 352024

4608166 | 4607866 | 4607566 | 4607266 | 4606966

T.M. de Arroyo de la Encomienda

Arroyo de la Encomienda

Arroyo Del Rodaccillo

Río Pisuerga

T.M. de Valladolid

T.M. de Simancas

El Pichón

Bomba

Source: Esri, DigitalGlobe, GeoEye, Earths

N

PLANOS DEL TRAMO

1 2 3 4 5 6 7 8 9 10 11 12 13 14 15 16 17

Tramo de estudio

1 Nº de hoja

LOCALIZACIÓN HIDROGRÁFICA

Tramo de estudio

Ámbito de estudio

Subzonas

LEYENDA:

CALADO (metros)

- 0.0 - 0.2
- 0.2 - 0.4
- 0.4 - 0.6
- 0.6 - 0.8
- 0.8 - 1.0
- 1.0 - 1.5
- 1.5 - 2.0
- 2.0 - 2.5
- 2.5 - 3.0
- 3.0 - 15.0

Término municipal

Cauces

Núcleo urbano

GOBIERNO DE ESPAÑA

MINISTERIO PARA LA TRANSICIÓN ECOLÓGICA

CONFEDERACIÓN HIDROGRÁFICA DEL DUERO, O.A.

eptisa

IMPLANTACIÓN Y SEGUIMIENTO DEL PLAN DE GESTIÓN DEL RIESGO DE INUNDACIÓN DE LA PARTE ESPAÑOLA DE LA DEMARCACIÓN HIDROGRÁFICA DEL DUERO. FASE 1. REVISIÓN DE LA EPRI Y MAPAS DE PELIGROSIDAD Y RIESGO DE INUNDACIÓN

FECHA: SEPTIEMBRE 2019

ETRS 1989 Proyección UTM Huso 30

ESCALA: 1:5.000

50 Metros

TRAMO: ES020-0014-06-1800003-06

RÍO: PISUERGA

CUENCA: PISUERGA-ESGUEVA

DESIGNACIÓN:

MAPA DE PELIGROSIDAD
MAPA DE CALADOS MEDIA PROBABILIDAD

PLANO Nº 3

HOJA 15 DE 17

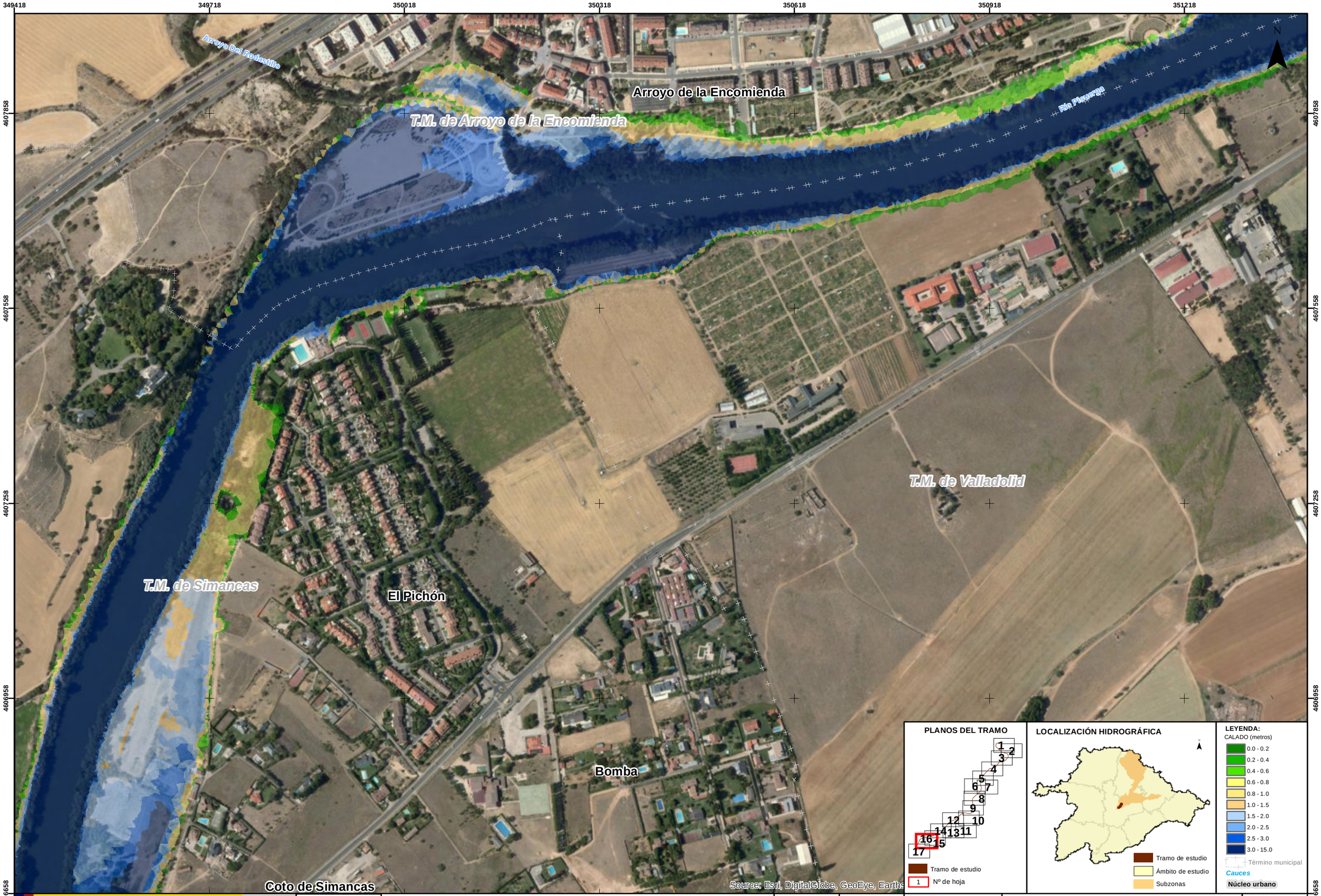

GOBIERNO DE ESPAÑA
MINISTERIO PARA LA TRANSICIÓN ECOLÓGICA
CONFEDERACIÓN HIDROGRÁFICA DEL DUERO, O.A.

eptisa

IMPLANTACIÓN Y SEGUIMIENTO DEL PLAN DE GESTIÓN DEL RIESGO DE INUNDACIÓN DE LA PARTE ESPAÑOLA DE LA DEMARCACIÓN HIDROGRÁFICA DEL DUERO.
FASE 1. REVISIÓN DE LA EPRI Y MAPAS DE PELIGROSIDAD Y RIESGO DE INUNDACIÓN

FECHA: SEPTIEMBRE 2019

ETRS 1989
Proyección UTM
Huso 30

ESCALA: 1:5.000

50 Metros

TRAMO: ES020-0014-06-1800003-06

RÍO: PISUERGA

CUENCA: PISUERGA-ESGUEVA

DESIGNACIÓN:

MAPA DE PELIGROSIDAD
MAPA DE CALADOS MEDIA PROBABILIDAD

PLANO Nº 3

HOJA 16 DE 17

348705 349005 349305 349605 349905 350205 350505

4606912 4606612 4606312 4606012 4605712

N

El Pichón

T.M. de Valladolid

Bomba

Río Pisuerga

T.M. de Simancas

Coto de Simancas

Lagunillas

Horca

Source: Esri, DigitalGlobe, GeoEye, Earth

PLANOS DEL TRAMO

1 2 3 4 5 6 7 8 9 10 11 12 13 14 15 16 17

Tramo de estudio

1 Nº de hoja

LOCALIZACIÓN HIDROGRÁFICA

Tramo de estudio

Ámbito de estudio

Subzonas

LEYENDA:

CALADO (metros)

- 0.0 - 0.2
- 0.2 - 0.4
- 0.4 - 0.6
- 0.6 - 0.8
- 0.8 - 1.0
- 1.0 - 1.5
- 1.5 - 2.0
- 2.0 - 2.5
- 2.5 - 3.0
- 3.0 - 15.0

Término municipal

Cauces

Núcleo urbano

GOBIERNO DE ESPAÑA

MINISTERIO PARA LA TRANSICIÓN ECOLÓGICA

CONFEDERACIÓN HIDROGRÁFICA DEL DUERO, O.A.

eptisa

IMPLANTACIÓN Y SEGUIMIENTO DEL PLAN DE GESTIÓN DEL RIESGO DE INUNDACIÓN DE LA PARTE ESPAÑOLA DE LA DEMARCACIÓN HIDROGRÁFICA DEL DUERO. FASE 1. REVISIÓN DE LA EPRI Y MAPAS DE PELIGROSIDAD Y RIESGO DE INUNDACIÓN

FECHA: SEPTIEMBRE 2019

ETRS 1989 Proyección UTM Huso 30

ESCALA: 1:5.000

50 Metros

TRAMO: ES020-0014-06-1800003-06

RÍO: PISUERGA

CUENCA: PISUERGA-ESGUEVA

DESIGNACIÓN:

MAPA DE PELIGROSIDAD
MAPA DE CALADOS MEDIA PROBABILIDAD

PLANO Nº 3

HOJA 17 DE 17

356817 357117 357417 357717 358017 358317 358617

4617019 4616719 4616419 4616119 4615819

T.M. de Fuensaldaña

La Overuela

Arroyo De Poza Maza

T.M. de Santovenia de Pisuerga

T.M. de Valladolid

Río Pisuerga

N

Source: Esri, DigitalGlobe, GeoEye, Earths

PLANOS DEL TRAMO

1 2 3 4 5 6 7 8 9 10 11 12 14 15 16 17

Tramo de estudio

1 Nº de hoja

LOCALIZACIÓN HIDROGRÁFICA

Tramo de estudio

Ámbito de estudio

Subzonas

LEYENDA:

CALADO (metros)

- 0.0 - 0.2
- 0.2 - 0.4
- 0.4 - 0.6
- 0.6 - 0.8
- 0.8 - 1.0
- 1.0 - 1.5
- 1.5 - 2.0
- 2.0 - 2.5
- 2.5 - 3.0
- 3.0 - 15.0

Término municipal

Cauces

Núcleo urbano

GOBIERNO DE ESPAÑA — MINISTERIO PARA LA TRANSICIÓN ECOLÓGICA — CONFEDERACIÓN HIDROGRÁFICA DEL DUERO, O.A.

eptisa

IMPLANTACIÓN Y SEGUIMIENTO DEL PLAN DE GESTIÓN DEL RIESGO DE INUNDACIÓN DE LA PARTE ESPAÑOLA DE LA DEMARCACIÓN HIDROGRÁFICA DEL DUERO.
FASE 1. REVISIÓN DE LA EPRI Y MAPAS DE PELIGROSIDAD Y RIESGO DE INUNDACIÓN

FECHA: SEPTIEMBRE 2019

ETRS 1989 Proyección UTM Huso 30

ESCALA: 1:5.000

50 Metros

TRAMO: ES020-0014-06-1800003-06

RÍO: PISUERGA

CUENCA: PISUERGA-ESGUEVA

DESIGNACIÓN:

MAPA DE PELIGROSIDAD
MAPA DE CALADOS BAJA PROBABILIDAD

PLANO Nº 4

HOJA 1 DE 17

GOBIERNO DE ESPAÑA
MINISTERIO PARA LA TRANSICIÓN ECOLÓGICA
CONFEDERACIÓN HIDROGRÁFICA DEL DUERO, O.A.

eptisa

IMPLANTACIÓN Y SEGUIMIENTO DEL PLAN DE GESTIÓN DEL RIESGO DE INUNDACIÓN DE LA PARTE ESPAÑOLA DE LA DEMARCACIÓN HIDROGRÁFICA DEL DUERO.
FASE 1. REVISIÓN DE LA EPRI Y MAPAS DE PELIGROSIDAD Y RIESGO DE INUNDACIÓN

FECHA: SEPTIEMBRE 2019

ETRS 1989
Proyección UTM
Huso 30

ESCALA: 1:5.000

50 Metros

TRAMO: ES020-0014-06-1800003-06

RÍO: PISUERGA

CUENCA: PISUERGA-ESGUEVA

DESIGNACIÓN:

MAPA DE PELIGROSIDAD
MAPA DE CALADOS BAJA PROBABILIDAD

PLANO Nº 4

HOJA 2 DE 17

356592 | 356892 | 357192 | 357492 | 357792 | 358092 | 358392

4615814 | 4615514 | 4615214 | 4614914 | 4614614

N

T.M. de Valladolid

Río Pisuerga

Valladolid

Valladolid

Source: Esri, DigitalGlobe, GeoEye, Earths

PLANOS DEL TRAMO

1 2 3 4 5 6 7 8 9 10 11 12 14 15 16 17

Tramo de estudio

1 Nº de hoja

LOCALIZACIÓN HIDROGRÁFICA

Tramo de estudio

Ámbito de estudio

Subzonas

LEYENDA:

CALADO (metros)

- 0.0 - 0.2
- 0.2 - 0.4
- 0.4 - 0.6
- 0.6 - 0.8
- 0.8 - 1.0
- 1.0 - 1.5
- 1.5 - 2.0
- 2.0 - 2.5
- 2.5 - 3.0
- 3.0 - 15.0

Término municipal

Cauces

Núcleo urbano

GOBIERNO DE ESPAÑA | MINISTERIO PARA LA TRANSICIÓN ECOLÓGICA | CONFEDERACIÓN HIDROGRÁFICA DEL DUERO, O.A.

eptisa

IMPLANTACIÓN Y SEGUIMIENTO DEL PLAN DE GESTIÓN DEL RIESGO DE INUNDACIÓN DE LA PARTE ESPAÑOLA DE LA DEMARCACIÓN HIDROGRÁFICA DEL DUERO. FASE 1. REVISIÓN DE LA EPRI Y MAPAS DE PELIGROSIDAD Y RIESGO DE INUNDACIÓN

FECHA: SEPTIEMBRE 2019

ETRS 1989 Proyección UTM Huso 30

ESCALA: 1:5.000

50 Metros

TRAMO: ES020-0014-06-1800003-06

RÍO: PISUERGA

CUENCA: PISUERGA-ESGUEVA

DESIGNACIÓN:

MAPA DE PELIGROSIDAD
MAPA DE CALADOS BAJA PROBABILIDAD

PLANO Nº 4

HOJA 3 DE 17

GOBIERNO DE ESPAÑA
MINISTERIO PARA LA TRANSICIÓN ECOLÓGICA
CONFEDERACIÓN HIDROGRÁFICA DEL DUERO, O.A.

eptisa

IMPLANTACIÓN Y SEGUIMIENTO DEL PLAN DE GESTIÓN DEL RIESGO DE INUNDACIÓN DE LA PARTE ESPAÑOLA DE LA DEMARCACIÓN HIDROGRÁFICA DEL DUERO.
FASE 1. REVISIÓN DE LA EPRI Y MAPAS DE PELIGROSIDAD Y RIESGO DE INUNDACIÓN

FECHA: SEPTIEMBRE 2019

ETRS 1989
Proyección UTM
Huso 30

ESCALA: 1:5.000

50 Metros

TRAMO: ES020-0014-06-1800003-06

RÍO: PISUERGA

CUENCA: PISUERGA-ESGUEVA

DESIGNACIÓN:

MAPA DE PELIGROSIDAD
MAPA DE CALADOS BAJA PROBABILIDAD

PLANO Nº 4

HOJA 4 DE 17

354799 | 355099 | 355399 | 355699 | 355999 | 356299 | 356599

4613881 | 4613581 | 4613281 | 4612981 | 4612681

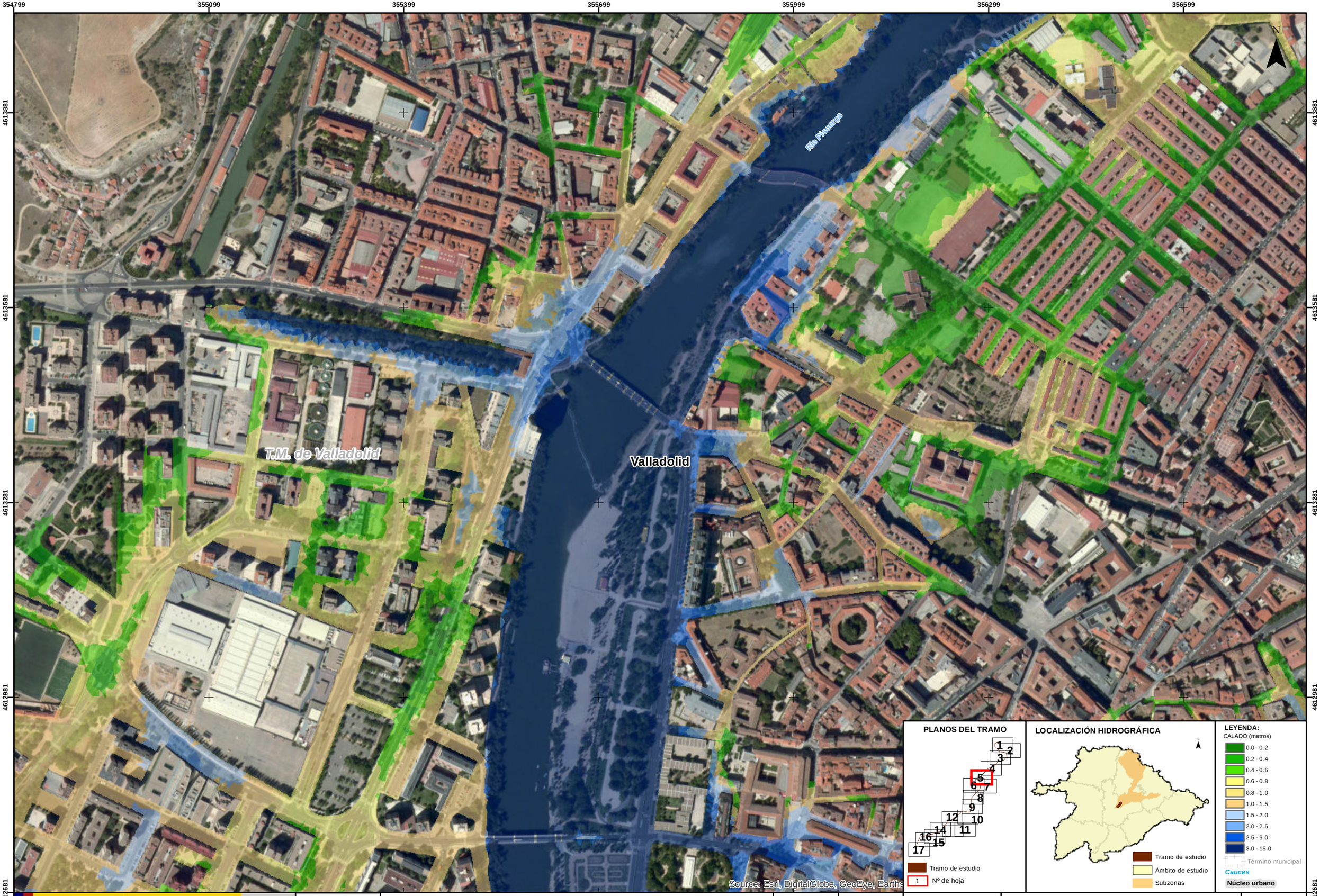

PLANOS DEL TRAMO

1 2 3 4 5 6 7 8 9 10 11 12 14 15 16 17

Tramo de estudio

1 Nº de hoja

LOCALIZACIÓN HIDROGRÁFICA

Tramo de estudio

Ámbito de estudio

Subzonas

LEYENDA:

CALADO (metros)

- 0.0 - 0.2
- 0.2 - 0.4
- 0.4 - 0.6
- 0.6 - 0.8
- 0.8 - 1.0
- 1.0 - 1.5
- 1.5 - 2.0
- 2.0 - 2.5
- 2.5 - 3.0
- 3.0 - 15.0

Término municipal

Cauces

Núcleo urbano

GOBIERNO DE ESPAÑA

MINISTERIO PARA LA TRANSICIÓN ECOLÓGICA

CONFEDERACIÓN HIDROGRÁFICA DEL DUERO, O.A.

eptisa

IMPLANTACIÓN Y SEGUIMIENTO DEL PLAN DE GESTIÓN DEL RIESGO DE INUNDACIÓN DE LA PARTE ESPAÑOLA DE LA DEMARCACIÓN HIDROGRÁFICA DEL DUERO. FASE 1. REVISIÓN DE LA EPRI Y MAPAS DE PELIGROSIDAD Y RIESGO DE INUNDACIÓN

FECHA: SEPTIEMBRE 2019

ETRS 1989 Proyección UTM Huso 30

ESCALA: 1:5.000

50 Metros

TRAMO: ES020-0014-06-1800003-06

RÍO: PISUERGA

CUENCA: PISUERGA-ESGUEVA

DESIGNACIÓN:

MAPA DE PELIGROSIDAD
MAPA DE CALADOS BAJA PROBABILIDAD

PLANO Nº 4

HOJA 5 DE 17

354046 354346 354646 354946 355246 355546 355846

4613129 4612829 4612529 4612229 4611929

T.M. de Valladolid

Valladolid

Río Pisuerga

N

Source: Esri, DigitalGlobe, GeoEye, Earthstar

PLANOS DEL TRAMO

1 2 3 4 5 6 7 8 9 10 11 12 14 15 16 17

Tramo de estudio

1 Nº de hoja

LOCALIZACIÓN HIDROGRÁFICA

N

Tramo de estudio

Ámbito de estudio

Subzonas

LEYENDA:

CALADO (metros)

- 0.0 - 0.2
- 0.2 - 0.4
- 0.4 - 0.6
- 0.6 - 0.8
- 0.8 - 1.0
- 1.0 - 1.5
- 1.5 - 2.0
- 2.0 - 2.5
- 2.5 - 3.0
- 3.0 - 15.0

Término municipal

Cauces

Núcleo urbano

GOBIERNO DE ESPAÑA

MINISTERIO PARA LA TRANSICIÓN ECOLÓGICA

CONFEDERACIÓN HIDROGRÁFICA DEL DUERO, O.A.

eptisa

IMPLANTACIÓN Y SEGUIMIENTO DEL PLAN DE GESTIÓN DEL RIESGO DE INUNDACIÓN DE LA PARTE ESPAÑOLA DE LA DEMARCACIÓN HIDROGRÁFICA DEL DUERO. FASE 1. REVISIÓN DE LA EPRI Y MAPAS DE PELIGROSIDAD Y RIESGO DE INUNDACIÓN

FECHA: SEPTIEMBRE 2019

ETRS 1989 Proyección UTM Huso 30

ESCALA: 1:5.000

50 Metros

TRAMO: ES020-0014-06-1800003-06

RÍO: PISUERGA

CUENCA: PISUERGA-ESGUEVA

DESIGNACIÓN:

MAPA DE PELIGROSIDAD
MAPA DE CALADOS BAJA PROBABILIDAD

PLANO Nº 4

HOJA 6 DE 17

PLANOS DEL TRAMO

1 2 3 4 5 6 7 8 9 10 11 12 14 15 16 17

Tramo de estudio

1 Nº de hoja

LOCALIZACIÓN HIDROGRÁFICA

Tramo de estudio

Ámbito de estudio

Subzonas

LEYENDA:

CALADO (metros)

- 0.0 - 0.2
- 0.2 - 0.4
- 0.4 - 0.6
- 0.6 - 0.8
- 0.8 - 1.0
- 1.0 - 1.5
- 1.5 - 2.0
- 2.0 - 2.5
- 2.5 - 3.0
- 3.0 - 15.0

Término municipal

Cauces

Núcleo urbano

GOBIERNO DE ESPAÑA — MINISTERIO PARA LA TRANSICIÓN ECOLÓGICA — CONFEDERACIÓN HIDROGRÁFICA DEL DUERO, O.A.

eptisa

IMPLANTACIÓN Y SEGUIMIENTO DEL PLAN DE GESTIÓN DEL RIESGO DE INUNDACIÓN DE LA PARTE ESPAÑOLA DE LA DEMARCACIÓN HIDROGRÁFICA DEL DUERO. FASE 1. REVISIÓN DE LA EPRI Y MAPAS DE PELIGROSIDAD Y RIESGO DE INUNDACIÓN

FECHA: SEPTIEMBRE 2019

ETRS 1989 Proyección UTM Huso 30

ESCALA: 1:5.000

50 Metros

TRAMO: ES020-0014-06-1800003-06

RÍO: PISUERGA

CUENCA: PISUERGA-ESGUEVA

DESIGNACIÓN:

MAPA DE PELIGROSIDAD
MAPA DE CALADOS BAJA PROBABILIDAD

PLANO Nº 4

HOJA 7 DE 17

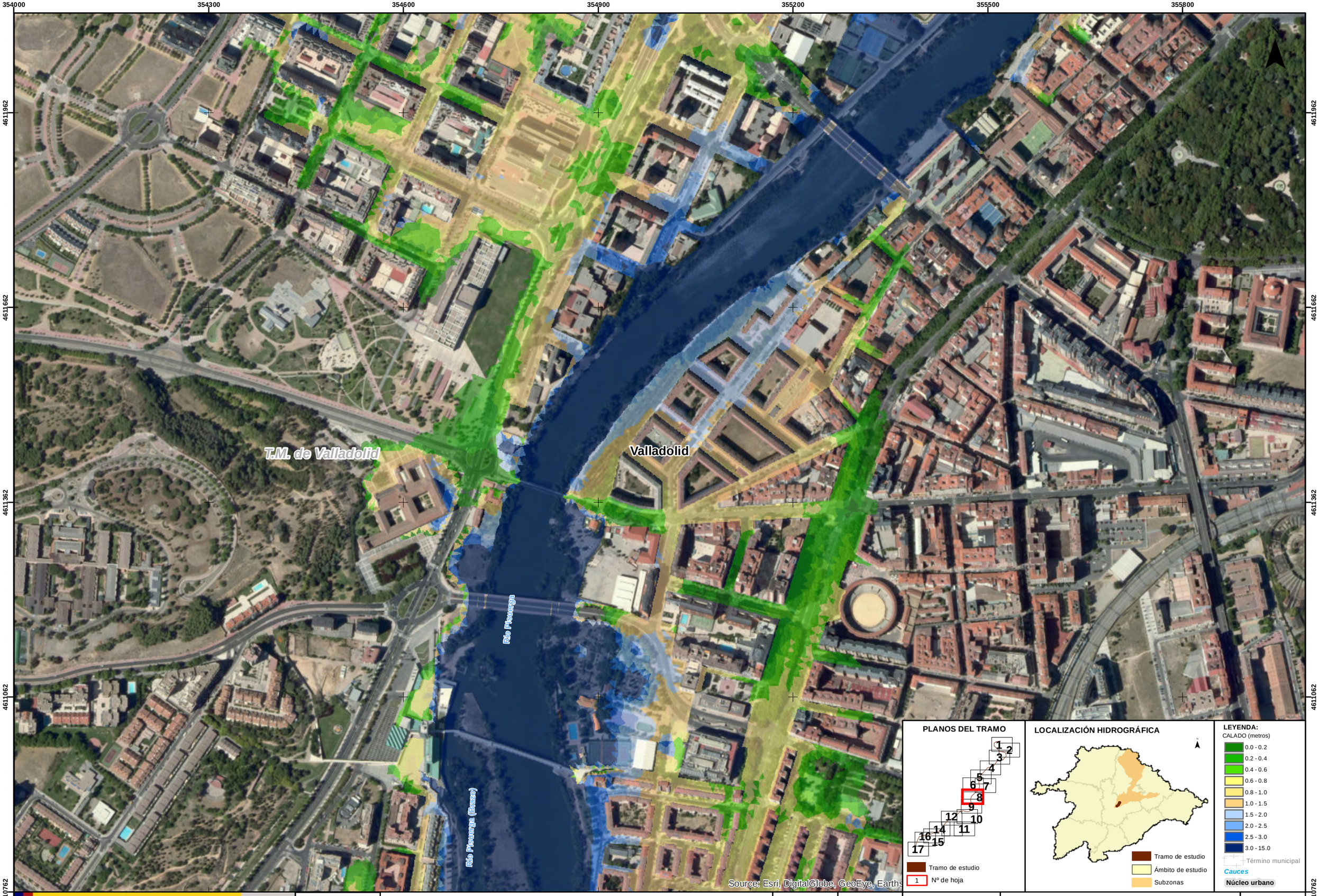

GOBIERNO DE ESPAÑA
MINISTERIO PARA LA TRANSICIÓN ECOLÓGICA
CONFEDERACIÓN HIDROGRÁFICA DEL DUERO, O.A.

eptisa

IMPLANTACIÓN Y SEGUIMIENTO DEL PLAN DE GESTIÓN DEL RIESGO DE INUNDACIÓN DE LA PARTE ESPAÑOLA DE LA DEMARCACIÓN HIDROGRÁFICA DEL DUERO.
FASE 1. REVISIÓN DE LA EPRI Y MAPAS DE PELIGROSIDAD Y RIESGO DE INUNDACIÓN

FECHA: SEPTIEMBRE 2019

ETRS 1989
Proyección UTM
Huso 30

ESCALA: 1:5.000

50 Metros

TRAMO: ES020-0014-06-1800003-06

RÍO: PISUERGA

CUENCA: PISUERGA-ESGUEVA

DESIGNACIÓN:

MAPA DE PELIGROSIDAD
MAPA DE CALADOS BAJA PROBABILIDAD

PLANO Nº 4

HOJA 8 DE 17

353866 354166 354466 354766 355066 355366 355666

4611037 4610737 4610437 4610137 4609837

PLANOS DEL TRAMO

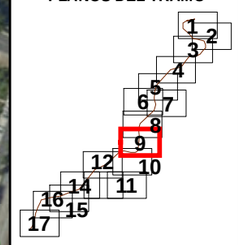

Tramo de estudio

1 Nº de hoja

LOCALIZACIÓN HIDROGRÁFICA

Tramo de estudio

Ámbito de estudio

Subzonas

LEYENDA:

CALADO (metros)

- 0.0 - 0.2
- 0.2 - 0.4
- 0.4 - 0.6
- 0.6 - 0.8
- 0.8 - 1.0
- 1.0 - 1.5
- 1.5 - 2.0
- 2.0 - 2.5
- 2.5 - 3.0
- 3.0 - 15.0

Término municipal

Cauces

Núcleo urbano

GOBIERNO DE ESPAÑA

MINISTERIO PARA LA TRANSICIÓN ECOLÓGICA

CONFEDERACIÓN HIDROGRÁFICA DEL DUERO, O.A.

eptisa

IMPLANTACIÓN Y SEGUIMIENTO DEL PLAN DE GESTIÓN DEL RIESGO DE INUNDACIÓN DE LA PARTE ESPAÑOLA DE LA DEMARCACIÓN HIDROGRÁFICA DEL DUERO. FASE 1. REVISIÓN DE LA EPRI Y MAPAS DE PELIGROSIDAD Y RIESGO DE INUNDACIÓN

FECHA: SEPTIEMBRE 2019

ETRS 1989 Proyección UTM Huso 30

ESCALA: 1:5.000

50 Metros

TRAMO: ES020-0014-06-1800003-06

RÍO: PISUERGA

CUENCA: PISUERGA-ESGUEVA

DESIGNACIÓN:

MAPA DE PELIGROSIDAD
MAPA DE CALADOS BAJA PROBABILIDAD

PLANO Nº 4

HOJA 9 DE 17

GOBIERNO DE ESPAÑA
MINISTERIO PARA LA TRANSICIÓN ECOLÓGICA
CONFEDERACIÓN HIDROGRÁFICA DEL DUERO, O.A.

eptisa

IMPLANTACIÓN Y SEGUIMIENTO DEL PLAN DE GESTIÓN DEL RIESGO DE INUNDACIÓN DE LA PARTE ESPAÑOLA DE LA DEMARCACIÓN HIDROGRÁFICA DEL DUERO. FASE 1. REVISIÓN DE LA EPRI Y MAPAS DE PELIGROSIDAD Y RIESGO DE INUNDACIÓN

FECHA: SEPTIEMBRE 2019

ETRS 1989
Proyección UTM
Huso 30

ESCALA: 1:5.000

50 Metros

TRAMO: ES020-0014-06-1800003-06

RÍO: PISUERGA

CUENCA: PISUERGA-ESGUEVA

DESIGNACIÓN:

MAPA DE PELIGROSIDAD
MAPA DE CALADOS BAJA PROBABILIDAD

PLANO Nº 4

HOJA 10 DE 17

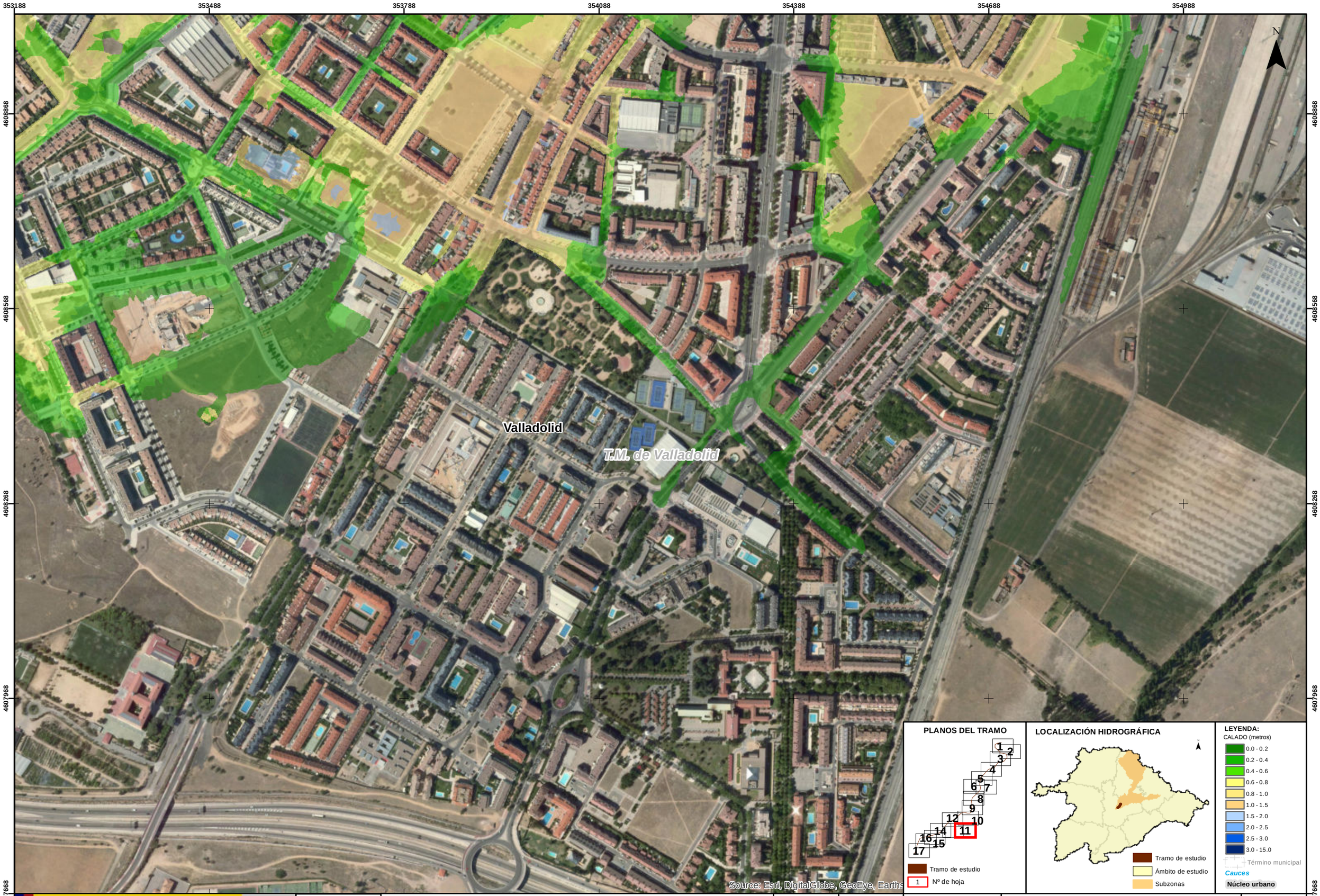

GOBIERNO DE ESPAÑA
MINISTERIO PARA LA TRANSICIÓN ECOLÓGICA
CONFEDERACIÓN HIDROGRÁFICA DEL DUERO, O.A.

eptisa

IMPLANTACIÓN Y SEGUIMIENTO DEL PLAN DE GESTIÓN DEL RIESGO DE INUNDACIÓN DE LA PARTE ESPAÑOLA DE LA DEMARCACIÓN HIDROGRÁFICA DEL DUERO.
FASE 1. REVISIÓN DE LA EPRI Y MAPAS DE PELIGROSIDAD Y RIESGO DE INUNDACIÓN

FECHA: SEPTIEMBRE 2019

ETRS 1989
Proyección UTM
Huso 30

ESCALA: 1:5.000

50 Metros

TRAMO: ES020-0014-06-1800003-06

RÍO: PISUERGA

CUENCA: PISUERGA-ESGUEVA

DESIGNACIÓN:

MAPA DE PELIGROSIDAD
MAPA DE CALADOS BAJA PROBABILIDAD

PLANO Nº 4

HOJA 11 DE 17

GOBIERNO DE ESPAÑA
MINISTERIO PARA LA TRANSICIÓN ECOLÓGICA
CONFEDERACIÓN HIDROGRÁFICA DEL DUERO, O.A.

eptisa

IMPLANTACIÓN Y SEGUIMIENTO DEL PLAN DE GESTIÓN DEL RIESGO DE INUNDACIÓN DE LA PARTE ESPAÑOLA DE LA DEMARCACIÓN HIDROGRÁFICA DEL DUERO. FASE 1. REVISIÓN DE LA EPRI Y MAPAS DE PELIGROSIDAD Y RIESGO DE INUNDACIÓN

FECHA: SEPTIEMBRE 2019

ETRS 1989 Proyección UTM Huso 30

ESCALA: 1:5.000

50 Metros

TRAMO: ES020-0014-06-1800003-06

RÍO: PISUERGA

CUENCA: PISUERGA-ESGUEVA

DESIGNACIÓN:

MAPA DE PELIGROSIDAD
MAPA DE CALADOS BAJA PROBABILIDAD

PLANO Nº 4

HOJA 12 DE 17

GOBIERNO DE ESPAÑA
MINISTERIO PARA LA TRANSICIÓN ECOLÓGICA
CONFEDERACIÓN HIDROGRÁFICA DEL DUERO, O.A.
eptisa

IMPLANTACIÓN Y SEGUIMIENTO DEL PLAN DE GESTIÓN DEL RIESGO DE INUNDACIÓN DE LA PARTE ESPAÑOLA DE LA DEMARCACIÓN HIDROGRÁFICA DEL DUERO. FASE 1. REVISIÓN DE LA EPRI Y MAPAS DE PELIGROSIDAD Y RIESGO DE INUNDACIÓN

FECHA: SEPTIEMBRE 2019

ETRS 1989
Proyección UTM
Huso 30

ESCALA: 1:5.000
50 Metros

TRAMO: ES020-0014-06-1800003-06
RÍO: PISUERGA
CUENCA: PISUERGA-ESGUEVA

DESIGNACIÓN:
MAPA DE PELIGROSIDAD
MAPA DE CALADOS BAJA PROBABILIDAD

PLANO Nº 4

HOJA 13 DE 17

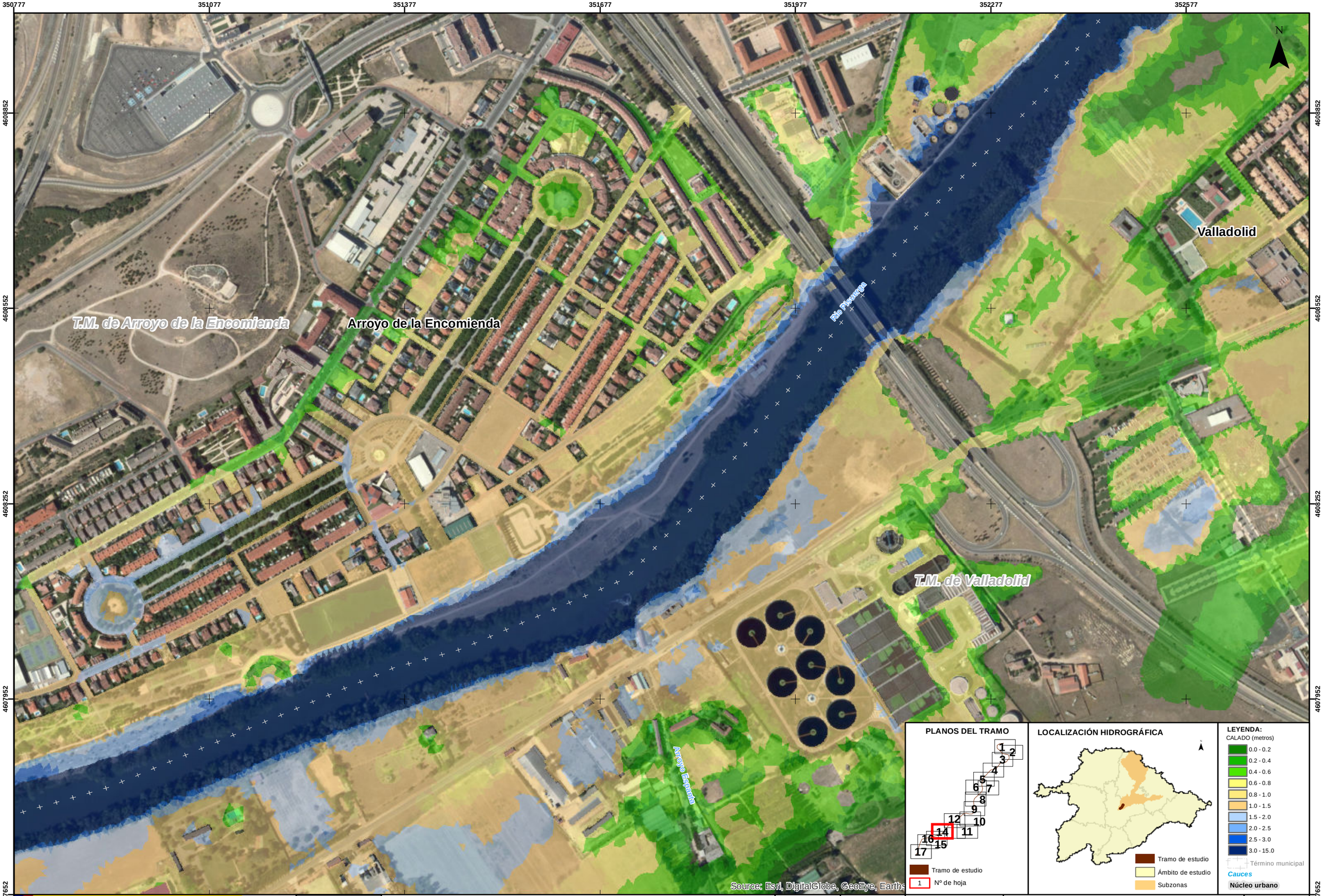

GOBIERNO DE ESPAÑA
MINISTERIO PARA LA TRANSICIÓN ECOLÓGICA
CONFEDERACIÓN HIDROGRÁFICA DEL DUERO, O.A.

eptisa

IMPLANTACIÓN Y SEGUIMIENTO DEL PLAN DE GESTIÓN DEL RIESGO DE INUNDACIÓN DE LA PARTE ESPAÑOLA DE LA DEMARCACIÓN HIDROGRÁFICA DEL DUERO. FASE 1. REVISIÓN DE LA EPRI Y MAPAS DE PELIGROSIDAD Y RIESGO DE INUNDACIÓN

FECHA: SEPTIEMBRE 2019

ETRS 1989 Proyección UTM Huso 30

ESCALA: 1:5.000

50 Metros

TRAMO: ES020-0014-06-1800003-06

RÍO: PISUERGA

CUENCA: PISUERGA-ESGUEVA

DESIGNACIÓN:

MAPA DE PELIGROSIDAD
MAPA DE CALADOS BAJA PROBABILIDAD

PLANO Nº 4

HOJA 14 DE 17

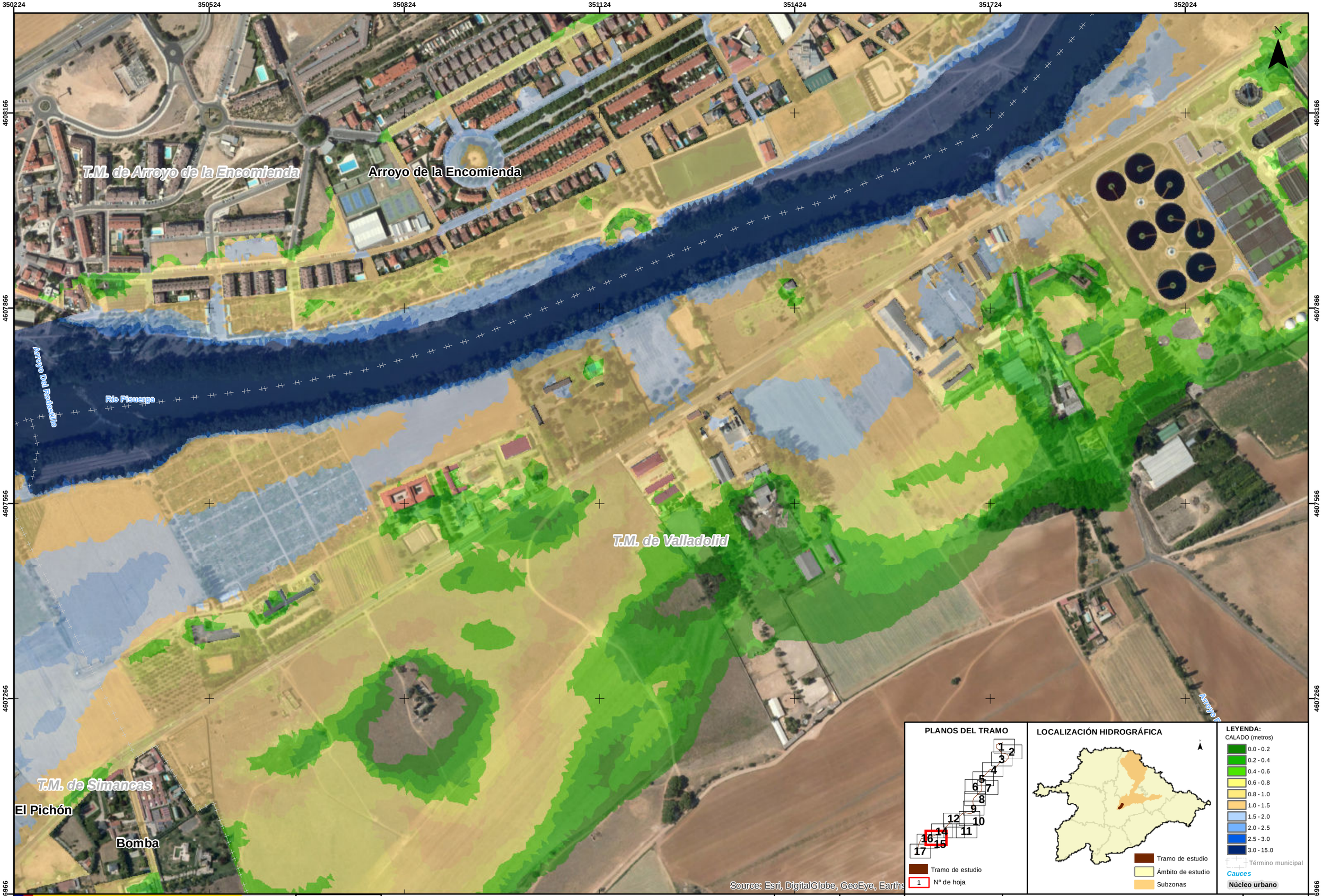

GOBIERNO DE ESPAÑA
MINISTERIO PARA LA TRANSICIÓN ECOLÓGICA
CONFEDERACIÓN HIDROGRÁFICA DEL DUERO, O.A.

eptisa

IMPLANTACIÓN Y SEGUIMIENTO DEL PLAN DE GESTIÓN DEL RIESGO DE INUNDACIÓN DE LA PARTE ESPAÑOLA DE LA DEMARCACIÓN HIDROGRÁFICA DEL DUERO.
FASE 1. REVISIÓN DE LA EPRI Y MAPAS DE PELIGROSIDAD Y RIESGO DE INUNDACIÓN

FECHA: SEPTIEMBRE 2019

ETRS 1989
Proyección UTM
Huso 30

ESCALA: 1:5.000

50 Metros

TRAMO: ES020-0014-06-1800003-06

RÍO: PISUERGA

CUENCA: PISUERGA-ESGUEVA

DESIGNACIÓN:

MAPA DE PELIGROSIDAD
MAPA DE CALADOS BAJA PROBABILIDAD

PLANO Nº 4

HOJA 15 DE 17

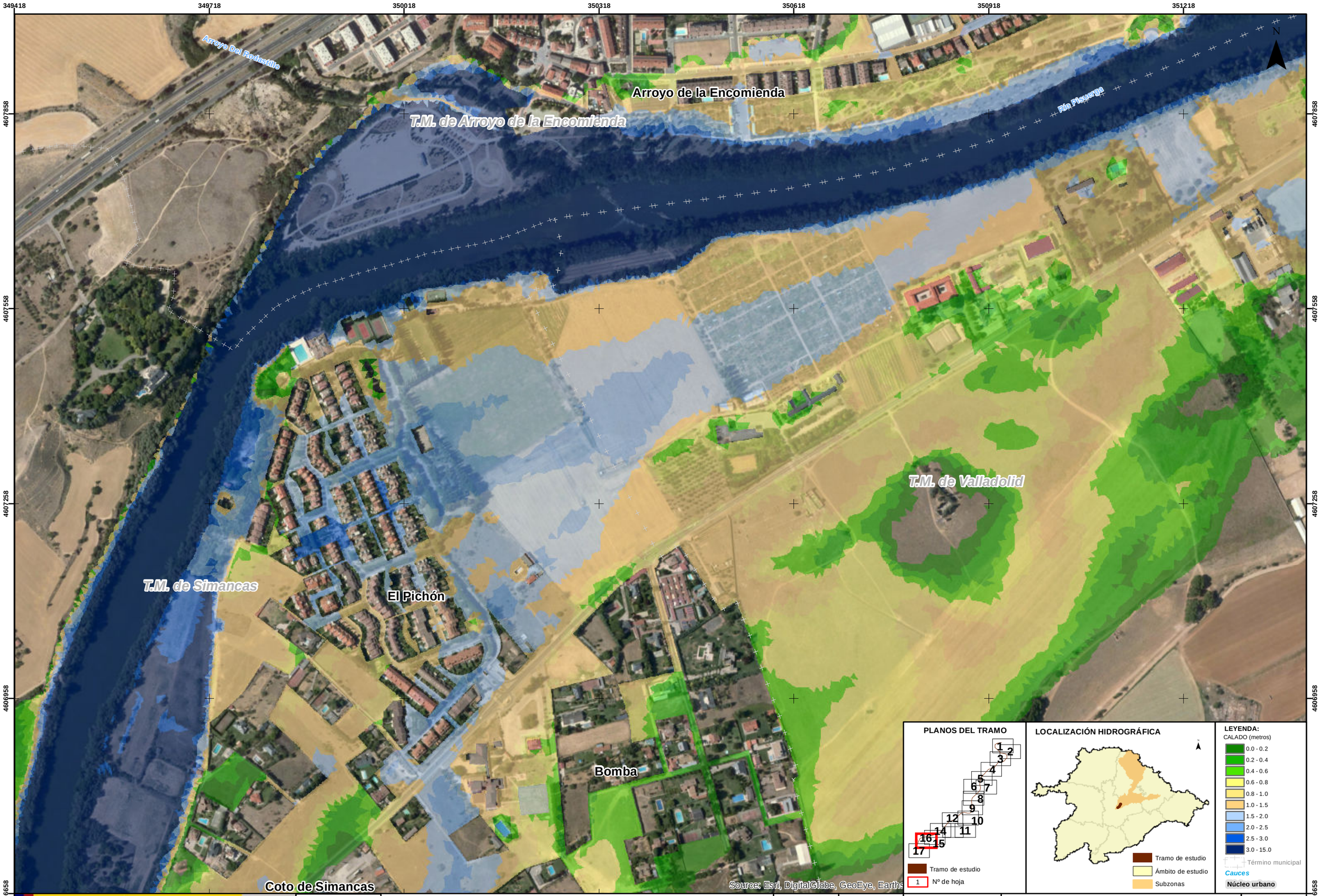

GOBIERNO DE ESPAÑA
MINISTERIO PARA LA TRANSICIÓN ECOLÓGICA
CONFEDERACIÓN HIDROGRÁFICA DEL DUERO, O.A.

eptisa

IMPLANTACIÓN Y SEGUIMIENTO DEL PLAN DE GESTIÓN DEL RIESGO DE INUNDACIÓN DE LA PARTE ESPAÑOLA DE LA DEMARCACIÓN HIDROGRÁFICA DEL DUERO. FASE 1. REVISIÓN DE LA EPRI Y MAPAS DE PELIGROSIDAD Y RIESGO DE INUNDACIÓN

FECHA: SEPTIEMBRE 2019

ETRS 1989 Proyección UTM Huso 30

ESCALA: 1:5.000

50 Metros

TRAMO: ES020-0014-06-1800003-06

RÍO: PISUERGA

CUENCA: PISUERGA-ESGUEVA

DESIGNACIÓN:

MAPA DE PELIGROSIDAD
MAPA DE CALADOS BAJA PROBABILIDAD

PLANO Nº 4

HOJA 16 DE 17

348705 | 349005 | 349305 | 349605 | 349905 | 350205 | 350505

4606912 | 4606612 | 4606312 | 4606012 | 4605712

N

El Pichón

T.M. de Valladolid

Bomba

Río Pisuerga

T.M. de Simancas

Coto de Simancas

Lagunillas

Horca

Source: Esri, DigitalGlobe, GeoEye, Earths

PLANOS DEL TRAMO

1 2 3 4 5 6 7 8 9 10 11 12 14 15 16 17

Tramo de estudio

1 Nº de hoja

LOCALIZACIÓN HIDROGRÁFICA

Tramo de estudio

Ámbito de estudio

Subzonas

LEYENDA:

CALADO (metros)

- 0.0 - 0.2
- 0.2 - 0.4
- 0.4 - 0.6
- 0.6 - 0.8
- 0.8 - 1.0
- 1.0 - 1.5
- 1.5 - 2.0
- 2.0 - 2.5
- 2.5 - 3.0
- 3.0 - 15.0

Término municipal

Cauces

Núcleo urbano

GOBIERNO DE ESPAÑA

MINISTERIO PARA LA TRANSICIÓN ECOLÓGICA

CONFEDERACIÓN HIDROGRÁFICA DEL DUERO, O.A.

eptisa

IMPLANTACIÓN Y SEGUIMIENTO DEL PLAN DE GESTIÓN DEL RIESGO DE INUNDACIÓN DE LA PARTE ESPAÑOLA DE LA DEMARCACIÓN HIDROGRÁFICA DEL DUERO.
FASE 1. REVISIÓN DE LA EPRI Y MAPAS DE PELIGROSIDAD Y RIESGO DE INUNDACIÓN

FECHA: SEPTIEMBRE 2019

ETRS 1989 Proyección UTM Huso 30

ESCALA: 1:5.000

50 Metros

TRAMO: ES020-0014-06-1800003-06

RÍO: PISUERGA

CUENCA: PISUERGA-ESGUEVA

DESIGNACIÓN:

MAPA DE PELIGROSIDAD
MAPA DE CALADOS BAJA PROBABILIDAD

PLANO Nº 4

HOJA 17 DE 17

356817 357117 357417 357717 358017 358317 358617

4617019 4616719 4616419 4616119 4615819

T.M. de Fuensaldaña

T.M. de Santovenia de Pisuerga

La Overuela

Arroyo De Poza Maza

T.M. de Valladolid

Río Pisuerga

N

Source: Esri, DigitalGlobe, GeoEye, Earths

PLANOS DEL TRAMO

1 2 3 4 5 6 7 8 9 10 11 12 13 14 15 16 17

Tramo de estudio

1 Nº de hoja

LOCALIZACIÓN HIDROGRÁFICA

Tramo de estudio

Ámbito de estudio

Subzonas

LEYENDA:

DPH CARTOGRÁFICO

LÍMITE SERVIDUMBRE

LÍMITE ZONA DE POLICÍA

Término municipal

Cauces

Núcleo urbano

GOBIERNO DE ESPAÑA

MINISTERIO PARA LA TRANSICIÓN ECOLÓGICA

CONFEDERACIÓN HIDROGRÁFICA DEL DUERO, O.A.

eptisa

IMPLANTACIÓN Y SEGUIMIENTO DEL PLAN DE GESTIÓN DEL RIESGO DE INUNDACIÓN DE LA PARTE ESPAÑOLA DE LA DEMARCACIÓN HIDROGRÁFICA DEL DUERO. FASE 1. REVISIÓN DE LA EPRI Y MAPAS DE PELIGROSIDAD Y RIESGO DE INUNDACIÓN

FECHA: SEPTIEMBRE 2019

ETRS 1989 Proyección UTM Huso 30

ESCALA: 1:5.000

50 Metros

TRAMO: ES020-0014-06-1800003-06

RÍO: PISUERGA

CUENCA:PISUERGA-ESGUEVA

DESIGNACIÓN:

MAPA DE PELIGROSIDAD
DOMINIO PÚBLICO HIDRÁULICO CARTOGRÁFICO
Y SUS ZONAS DE SERVIDUMBRE Y POLICÍA

PLANO Nº 5

HOJA 1 DE 17

357553 357853 358153 358453 358753 359053 359353

4616492 4616192 4615892 4615592 4615292

N

Santovenia de Pisuerga

T.M. de Santovenia de Pisuerga

Río Pisuerga

T.M. de Valladolid

Valladolid

Source: Esri, DigitalGlobe, GeoEye, Earths

PLANOS DEL TRAMO

1 2 3 4 5 6 7 8 9 10 11 12 13 14 15 16 17

Tramo de estudio

1 Nº de hoja

LOCALIZACIÓN HIDROGRÁFICA

Tramo de estudio

Ámbito de estudio

Subzonas

LEYENDA:

DPH CARTOGRÁFICO

LÍMITE SERVIDUMBRE

LÍMITE ZONA DE POLICÍA

Término municipal

Cauces

Núcleo urbano

GOBIERNO DE ESPAÑA

MINISTERIO PARA LA TRANSICIÓN ECOLÓGICA

CONFEDERACIÓN HIDROGRÁFICA DEL DUERO, O.A.

eptisa

IMPLANTACIÓN Y SEGUIMIENTO DEL PLAN DE GESTIÓN DEL RIESGO DE INUNDACIÓN DE LA PARTE ESPAÑOLA DE LA DEMARCACIÓN HIDROGRÁFICA DEL DUERO. FASE 1. REVISIÓN DE LA EPRI Y MAPAS DE PELIGROSIDAD Y RIESGO DE INUNDACIÓN

FECHA: SEPTIEMBRE 2019

ETRS 1989 Proyección UTM Huso 30

ESCALA: 1:5.000

50 Metros

TRAMO: ES020-0014-06-1800003-06

RÍO: PISUERGA

CUENCA: PISUERGA-ESGUEVA

DESIGNACIÓN:

MAPA DE PELIGROSIDAD DOMINIO PÚBLICO HIDRÁULICO CARTOGRÁFICO Y SUS ZONAS DE SERVIDUMBRE Y POLICÍA

PLANO Nº 5

HOJA 2 DE 17

356592 356892 357192 357492 357792 358092 358392

4615814 4615514 4615214 4614914 4614614

N

T.M. de Valladolid

Río Pisuerga

Valladolid

Valladolid

Source: Esri, DigitalGlobe, GeoEye, Earths

PLANOS DEL TRAMO

1 2 3 4 5 6 7 8 9 10 11 12 13 14 15 16 17

Tramo de estudio

1 Nº de hoja

LOCALIZACIÓN HIDROGRÁFICA

Tramo de estudio

Ámbito de estudio

Subzonas

LEYENDA:

DPH CARTOGRÁFICO

LÍMITE SERVIDUMBRE

LÍMITE ZONA DE POLICÍA

Término municipal

Cauces

Núcleo urbano

GOBIERNO DE ESPAÑA

MINISTERIO PARA LA TRANSICIÓN ECOLÓGICA

CONFEDERACIÓN HIDROGRÁFICA DEL DUERO, O.A.

eptisa

IMPLANTACIÓN Y SEGUIMIENTO DEL PLAN DE GESTIÓN DEL RIESGO DE INUNDACIÓN DE LA PARTE ESPAÑOLA DE LA DEMARCACIÓN HIDROGRÁFICA DEL DUERO. FASE 1. REVISIÓN DE LA EPRI Y MAPAS DE PELIGROSIDAD Y RIESGO DE INUNDACIÓN

FECHA: SEPTIEMBRE 2019

ETRS 1989 Proyección UTM Huso 30

ESCALA: 1:5.000

50 Metros

TRAMO: ES020-0014-06-1800003-06

RÍO: PISUERGA

CUENCA: PISUERGA-ESGUEVA

DESIGNACIÓN:

MAPA DE PELIGROSIDAD
DOMINIO PÚBLICO HIDRÁULICO CARTOGRÁFICO
Y SUS ZONAS DE SERVIDUMBRE Y POLICÍA

PLANO Nº 5

HOJA 3 DE 17

GOBIERNO DE ESPAÑA
MINISTERIO PARA LA TRANSICIÓN ECOLÓGICA
CONFEDERACIÓN HIDROGRÁFICA DEL DUERO, O.A.

eptisa

IMPLANTACIÓN Y SEGUIMIENTO DEL PLAN DE GESTIÓN DEL RIESGO DE INUNDACIÓN DE LA PARTE ESPAÑOLA DE LA DEMARCACIÓN HIDROGRÁFICA DEL DUERO.
FASE 1. REVISIÓN DE LA EPRI Y MAPAS DE PELIGROSIDAD Y RIESGO DE INUNDACIÓN

FECHA: SEPTIEMBRE 2019

ETRS 1989
Proyección UTM
Huso 30

ESCALA: 1:5.000

50 Metros

TRAMO: ES020-0014-06-1800003-06

RÍO: PISUERGA

CUENCA: PISUERGA-ESGUEVA

DESIGNACIÓN:

MAPA DE PELIGROSIDAD
DOMINIO PÚBLICO HIDRÁULICO CARTOGRÁFICO
Y SUS ZONAS DE SERVIDUMBRE Y POLICÍA

PLANO Nº 5

HOJA 4 DE 17

354799 | 355099 | 355399 | 355699 | 355999 | 356299 | 356599

4613881 | 4613581 | 4613281 | 4612981 | 4612681

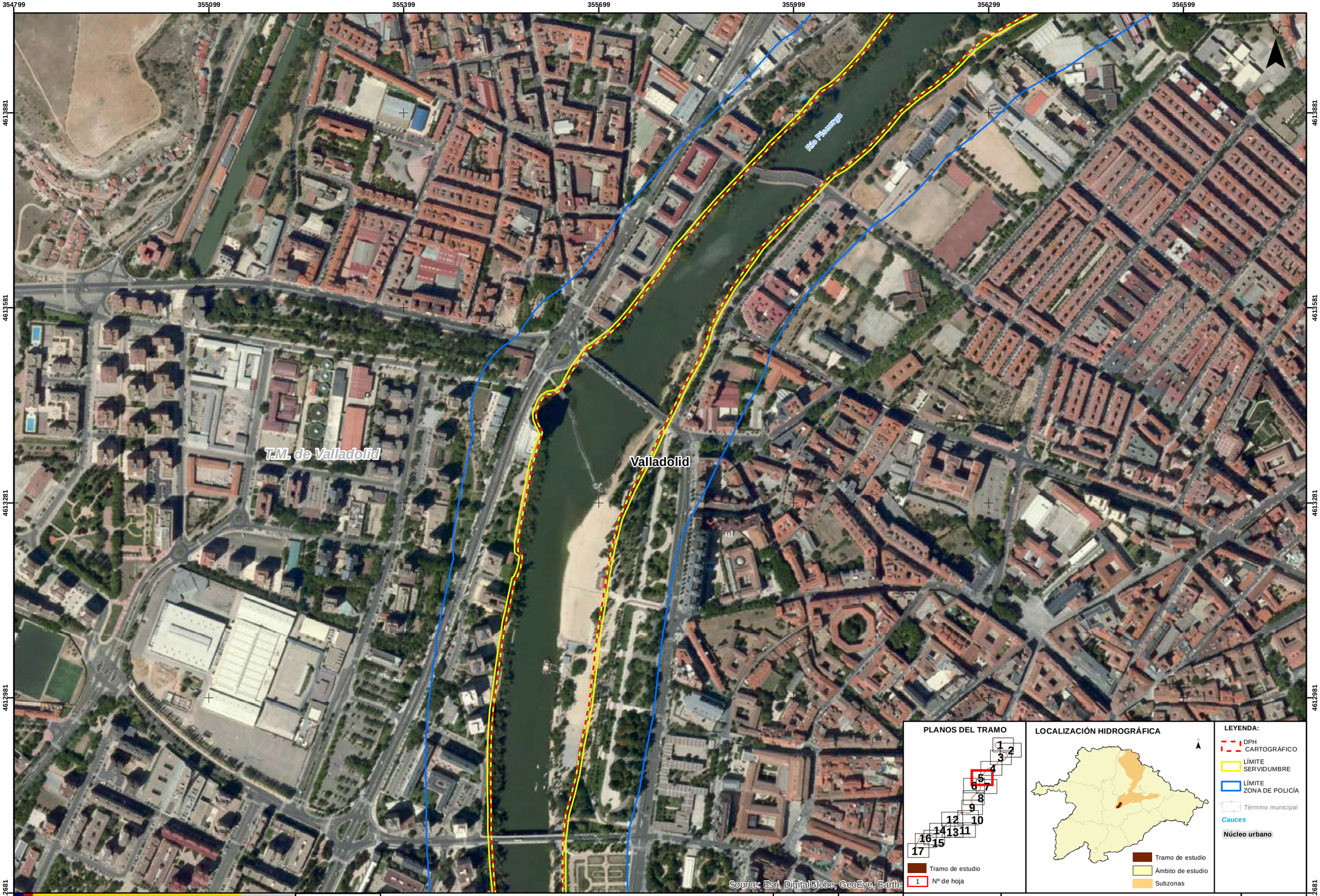

PLANOS DEL TRAMO

1 2 3 4 5 6 7 8 9 10 11 12 13 14 15 16 17

Tramo de estudio

1 Nº de hoja

LOCALIZACIÓN HIDROGRÁFICA

Tramo de estudio

Ámbito de estudio

Subzonas

LEYENDA:

DPH CARTOGRÁFICO

LÍMITE SERVIDUMBRE

LÍMITE ZONA DE POLICÍA

Término municipal

Cauces

Núcleo urbano

GOBIERNO DE ESPAÑA

MINISTERIO PARA LA TRANSICIÓN ECOLÓGICA

CONFEDERACIÓN HIDROGRÁFICA DEL DUERO, O.A.

eptisa

IMPLANTACIÓN Y SEGUIMIENTO DEL PLAN DE GESTIÓN DEL RIESGO DE INUNDACIÓN DE LA PARTE ESPAÑOLA DE LA DEMARCACIÓN HIDROGRÁFICA DEL DUERO. FASE 1. REVISIÓN DE LA EPRI Y MAPAS DE PELIGROSIDAD Y RIESGO DE INUNDACIÓN

FECHA: SEPTIEMBRE 2019

ETRS 1989 Proyección UTM Huso 30

ESCALA: 1:5.000

50 Metros

TRAMO: ES020-0014-06-1800003-06

RÍO: PISUERGA

CUENCA: PISUERGA-ESGUEVA

DESIGNACIÓN:

MAPA DE PELIGROSIDAD
DOMINIO PÚBLICO HIDRÁULICO CARTOGRÁFICO Y SUS ZONAS DE SERVIDUMBRE Y POLICÍA

PLANO Nº 5

HOJA 5 DE 17

354046 354346 354646 354946 355246 355546 355846

4613129 4612829 4612529 4612229 4611929

T.M. de Valladolid

Valladolid

Río Pisuerga

N

Source: Esri, DigitalGlobe, GeoEye, Earths

PLANOS DEL TRAMO

1 2 3 4 5 6 7 8 9 10 11 12 13 14 15 16 17

Tramo de estudio

1 Nº de hoja

LOCALIZACIÓN HIDROGRÁFICA

Tramo de estudio

Ámbito de estudio

Subzonas

LEYENDA:

DPH CARTOGRÁFICO

LÍMITE SERVIDUMBRE

LÍMITE ZONA DE POLICÍA

Término municipal

Cauces

Núcleo urbano

GOBIERNO DE ESPAÑA

MINISTERIO PARA LA TRANSICIÓN ECOLÓGICA

CONFEDERACIÓN HIDROGRÁFICA DEL DUERO, O.A.

eptisa

IMPLANTACIÓN Y SEGUIMIENTO DEL PLAN DE GESTIÓN DEL RIESGO DE INUNDACIÓN DE LA PARTE ESPAÑOLA DE LA DEMARCACIÓN HIDROGRÁFICA DEL DUERO. FASE 1. REVISIÓN DE LA EPRI Y MAPAS DE PELIGROSIDAD Y RIESGO DE INUNDACIÓN

FECHA: SEPTIEMBRE 2019

ETRS 1989 Proyección UTM Huso 30

ESCALA: 1:5.000

50 Metros

TRAMO: ES020-0014-06-1800003-06

RÍO: PISUERGA

CUENCA: PISUERGA-ESGUEVA

DESIGNACIÓN:

MAPA DE PELIGROSIDAD
DOMINIO PÚBLICO HIDRÁULICO CARTOGRÁFICO
Y SUS ZONAS DE SERVIDUMBRE Y POLICÍA

PLANO Nº 5

HOJA 6 DE 17

355241 | 355541 | 355841 | 356141 | 356441 | 356741 | 357041

4613038 | 4612738 | 4612438 | 4612138 | 4611838

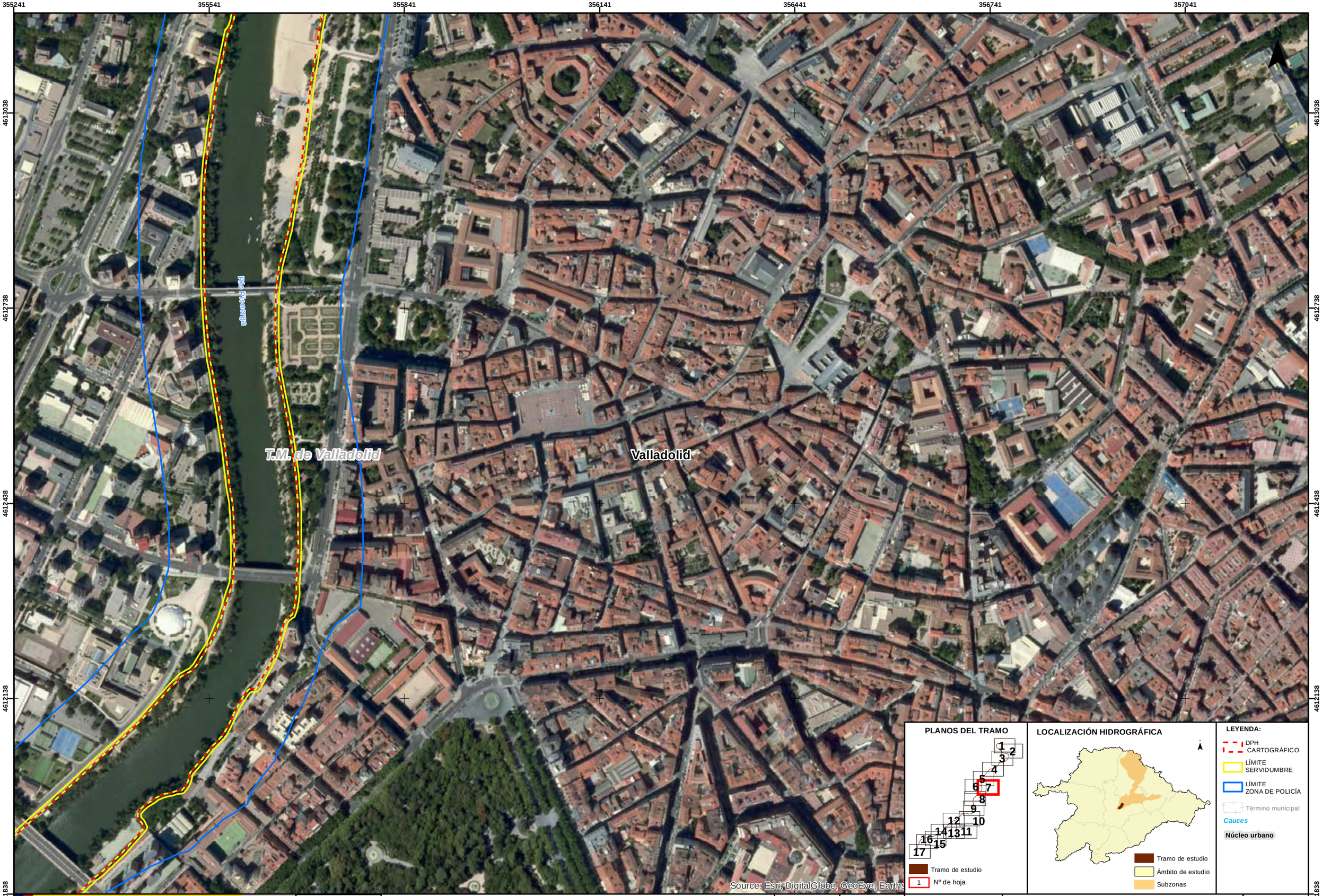

GOBIERNO DE ESPAÑA
MINISTERIO PARA LA TRANSICIÓN ECOLÓGICA
CONFEDERACIÓN HIDROGRÁFICA DEL DUERO, O.A.

eptisa

IMPLANTACIÓN Y SEGUIMIENTO DEL PLAN DE GESTIÓN DEL RIESGO DE INUNDACIÓN DE LA PARTE ESPAÑOLA DE LA DEMARCACIÓN HIDROGRÁFICA DEL DUERO. FASE 1. REVISIÓN DE LA EPRI Y MAPAS DE PELIGROSIDAD Y RIESGO DE INUNDACIÓN

FECHA: SEPTIEMBRE 2019

ETRS 1989 Proyección UTM Huso 30

ESCALA: 1:5.000

50 Metros

TRAMO: ES020-0014-06-1800003-06

RÍO: PISUERGA

CUENCA: PISUERGA-ESGUEVA

DESIGNACIÓN:

MAPA DE PELIGROSIDAD
DOMINIO PÚBLICO HIDRÁULICO CARTOGRÁFICO Y SUS ZONAS DE SERVIDUMBRE Y POLICÍA

PLANO Nº 5

HOJA 7 DE 17

GOBIERNO DE ESPAÑA
MINISTERIO PARA LA TRANSICIÓN ECOLÓGICA
CONFEDERACIÓN HIDROGRÁFICA DEL DUERO, O.A.

eptisa

IMPLANTACIÓN Y SEGUIMIENTO DEL PLAN DE GESTIÓN DEL RIESGO DE INUNDACIÓN DE LA PARTE ESPAÑOLA DE LA DEMARCACIÓN HIDROGRÁFICA DEL DUERO.
FASE 1. REVISIÓN DE LA EPRI Y MAPAS DE PELIGROSIDAD Y RIESGO DE INUNDACIÓN

FECHA: SEPTIEMBRE 2019

ETRS 1989
Proyección UTM
Huso 30

ESCALA: 1:5.000

50 Metros

TRAMO: ES020-0014-06-1800003-06

RÍO: PISUERGA

CUENCA: PISUERGA-ESGUEVA

DESIGNACIÓN:

MAPA DE PELIGROSIDAD
DOMINIO PÚBLICO HIDRÁULICO CARTOGRÁFICO
Y SUS ZONAS DE SERVIDUMBRE Y POLICÍA

PLANO Nº 5

HOJA 8 DE 17

353866 354166 354466 354766 355066 355366 355666

4611037 4610737 4610437 4610137 4609837

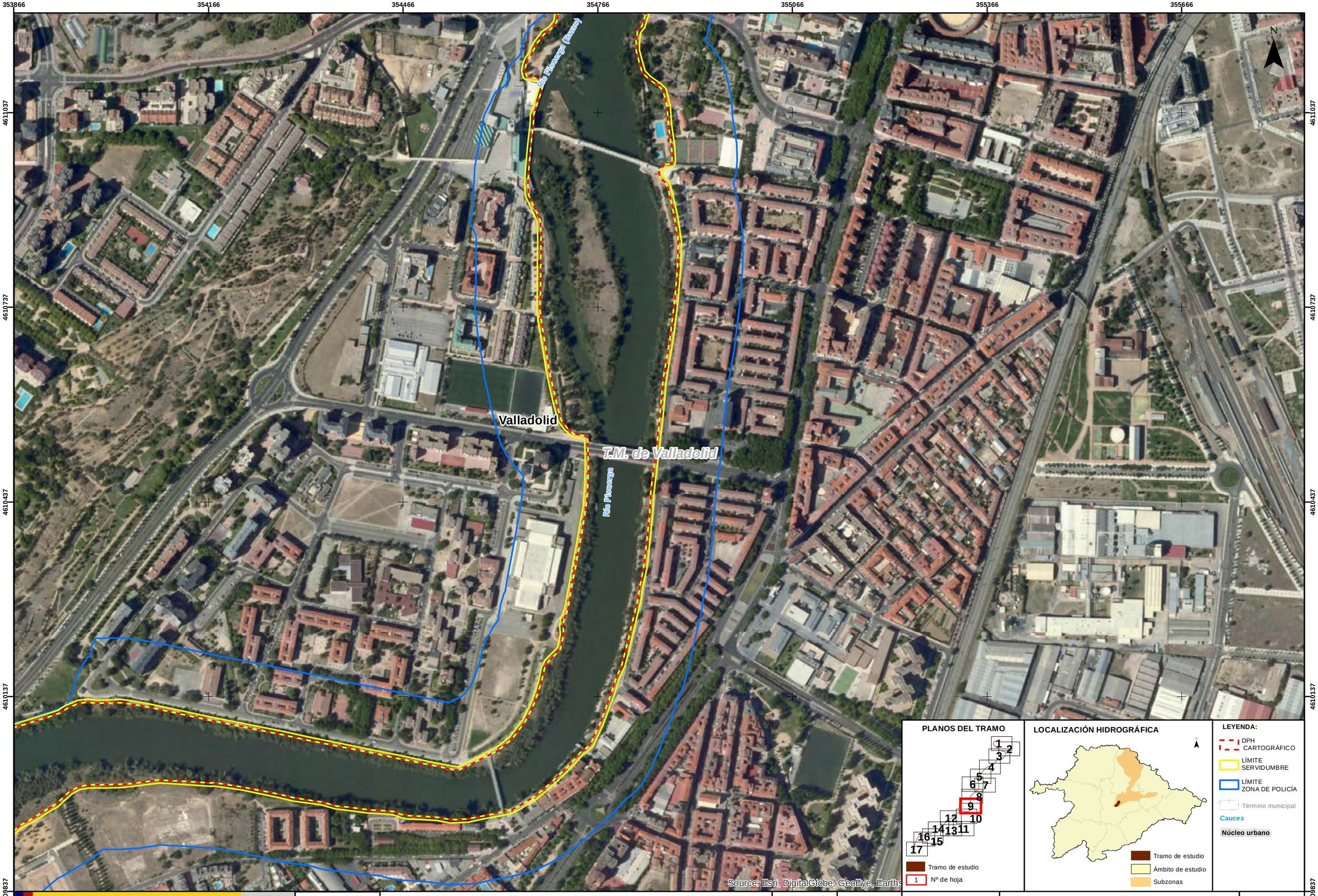

GOBIERNO DE ESPAÑA
MINISTERIO PARA LA TRANSICIÓN ECOLÓGICA
CONFEDERACIÓN HIDROGRÁFICA DEL DUERO, O.A.

eptisa

IMPLANTACIÓN Y SEGUIMIENTO DEL PLAN DE GESTIÓN DEL RIESGO DE INUNDACIÓN DE LA PARTE ESPAÑOLA DE LA DEMARCACIÓN HIDROGRÁFICA DEL DUERO. FASE 1. REVISIÓN DE LA EPRI Y MAPAS DE PELIGROSIDAD Y RIESGO DE INUNDACIÓN

FECHA: SEPTIEMBRE 2019

ETRS 1989 Proyección UTM Huso 30

ESCALA: 1:5.000

50 Metros

TRAMO: ES020-0014-06-1800003-06

RÍO: PISUERGA

CUENCA: PISUERGA-ESGUEVA

DESIGNACIÓN:

MAPA DE PELIGROSIDAD
DOMINIO PÚBLICO HIDRÁULICO CARTOGRÁFICO Y SUS ZONAS DE SERVIDUMBRE Y POLICÍA

PLANO Nº 5

HOJA 9 DE 17

353474 353774 354074 354374 354674 354974 355274

4610048 4609748 4609448 4609148 4608848

Río Pisuerga

T.M. de Valladolid

Valladolid

N

Source: Esri, DigitalGlobe, GeoEye, Earths

PLANOS DEL TRAMO

1 2 3 4 5 6 7 8 9 10 11 12 13 14 15 16 17

Tramo de estudio

1 Nº de hoja

LOCALIZACIÓN HIDROGRÁFICA

Tramo de estudio

Ámbito de estudio

Subzonas

LEYENDA:

DPH CARTOGRÁFICO

LÍMITE SERVIDUMBRE

LÍMITE ZONA DE POLICÍA

Término municipal

Cauces

Núcleo urbano

GOBIERNO DE ESPAÑA

MINISTERIO PARA LA TRANSICIÓN ECOLÓGICA

CONFEDERACIÓN HIDROGRÁFICA DEL DUERO, O.A.

eptisa

IMPLANTACIÓN Y SEGUIMIENTO DEL PLAN DE GESTIÓN DEL RIESGO DE INUNDACIÓN DE LA PARTE ESPAÑOLA DE LA DEMARCACIÓN HIDROGRÁFICA DEL DUERO. FASE 1. REVISIÓN DE LA EPRI Y MAPAS DE PELIGROSIDAD Y RIESGO DE INUNDACIÓN

FECHA: SEPTIEMBRE 2019

ETRS 1989 Proyección UTM Huso 30

ESCALA: 1:5.000

50 Metros

TRAMO: ES020-0014-06-1800003-06

RÍO: PISUERGA

CUENCA: PISUERGA-ESGUEVA

DESIGNACIÓN:

MAPA DE PELIGROSIDAD
DOMINIO PÚBLICO HIDRÁULICO CARTOGRÁFICO
Y SUS ZONAS DE SERVIDUMBRE Y POLICÍA

PLANO Nº 5

HOJA 10 DE 17

PLANOS DEL TRAMO

1 2 3 4 5 6 7 8 9 10 11 12 13 14 15 16 17

Tramo de estudio

1 Nº de hoja

LOCALIZACIÓN HIDROGRÁFICA

Tramo de estudio

Ámbito de estudio

Subzonas

LEYENDA:

DPH CARTOGRÁFICO

LÍMITE SERVIDUMBRE

LÍMITE ZONA DE POLICÍA

Término municipal

Cauces

Núcleo urbano

GOBIERNO DE ESPAÑA

MINISTERIO PARA LA TRANSICIÓN ECOLÓGICA

CONFEDERACIÓN HIDROGRÁFICA DEL DUERO, O.A.

eptisa

IMPLANTACIÓN Y SEGUIMIENTO DEL PLAN DE GESTIÓN DEL RIESGO DE INUNDACIÓN DE LA PARTE ESPAÑOLA DE LA DEMARCACIÓN HIDROGRÁFICA DEL DUERO. FASE 1. REVISIÓN DE LA EPRI Y MAPAS DE PELIGROSIDAD Y RIESGO DE INUNDACIÓN

FECHA: SEPTIEMBRE 2019

ETRS 1989 Proyección UTM Huso 30

ESCALA: 1:5.000

50 Metros

TRAMO: ES020-0014-06-1800003-06

RÍO: PISUERGA

CUENCA: PISUERGA-ESGUEVA

DESIGNACIÓN:

MAPA DE PELIGROSIDAD DOMINIO PÚBLICO HIDRÁULICO CARTOGRÁFICO Y SUS ZONAS DE SERVIDUMBRE Y POLICÍA

PLANO Nº 5

HOJA 11 DE 17

GOBIERNO DE ESPAÑA
MINISTERIO PARA LA TRANSICIÓN ECOLÓGICA
CONFEDERACIÓN HIDROGRÁFICA DEL DUERO, O.A.

eptisa

IMPLANTACIÓN Y SEGUIMIENTO DEL PLAN DE GESTIÓN DEL RIESGO DE INUNDACIÓN DE LA PARTE ESPAÑOLA DE LA DEMARCACIÓN HIDROGRÁFICA DEL DUERO.
FASE 1. REVISIÓN DE LA EPRI Y MAPAS DE PELIGROSIDAD Y RIESGO DE INUNDACIÓN

FECHA: SEPTIEMBRE 2019

ETRS 1989
Proyección UTM
Huso 30

ESCALA: 1:5.000

50 Metros

TRAMO: ES020-0014-06-1800003-06

RÍO: PISUERGA

CUENCA: PISUERGA-ESGUEVA

DESIGNACIÓN:

MAPA DE PELIGROSIDAD
DOMINIO PÚBLICO HIDRÁULICO CARTOGRÁFICO
Y SUS ZONAS DE SERVIDUMBRE Y POLICÍA

PLANO Nº 5

HOJA 12 DE 17

351986 352286 352586 352886 353186 353486 353786

4608857 4608557 4608257 4607957 4607657

T.M. de Arroyo de la Encomienda

Arroyo de la Encomienda

Río Pisuerga

T.M. de Valladolid

Valladolid

N

Source: Esri, DigitalGlobe, GeoEye, Earths

PLANOS DEL TRAMO

1 2 3 4 5 6 7 8 9 10 11 12 13 14 15 16 17

Tramo de estudio

1 Nº de hoja

LOCALIZACIÓN HIDROGRÁFICA

Tramo de estudio

Ámbito de estudio

Subzonas

LEYENDA:

DPH CARTOGRÁFICO

LÍMITE SERVIDUMBRE

LÍMITE ZONA DE POLICÍA

Término municipal

Cauces

Núcleo urbano

GOBIERNO DE ESPAÑA

MINISTERIO PARA LA TRANSICIÓN ECOLÓGICA

CONFEDERACIÓN HIDROGRÁFICA DEL DUERO, O.A.

eptisa

IMPLANTACIÓN Y SEGUIMIENTO DEL PLAN DE GESTIÓN DEL RIESGO DE INUNDACIÓN DE LA PARTE ESPAÑOLA DE LA DEMARCACIÓN HIDROGRÁFICA DEL DUERO. FASE 1. REVISIÓN DE LA EPRI Y MAPAS DE PELIGROSIDAD Y RIESGO DE INUNDACIÓN

FECHA: SEPTIEMBRE 2019

ETRS 1989 Proyección UTM Huso 30

ESCALA: 1:5.000

50 Metros

TRAMO: ES020-0014-06-1800003-06

RÍO: PISUERGA

CUENCA: PISUERGA-ESGUEVA

DESIGNACIÓN:

MAPA DE PELIGROSIDAD DOMINIO PÚBLICO HIDRÁULICO CARTOGRÁFICO Y SUS ZONAS DE SERVIDUMBRE Y POLICÍA

PLANO Nº 5

HOJA 13 DE 17

350777 | 351077 | 351377 | 351677 | 351977 | 352277 | 352577

4608852 | 4608552 | 4608252 | 4607952 | 4607652

N

T.M. de Arroyo de la Encomienda

Arroyo de la Encomienda

Río Pisuerga

Valladolid

T.M. de Valladolid

Arroyo España

Source: Esri, DigitalGlobe, GeoEye, Earths

PLANOS DEL TRAMO

1 2 3 4 5 6 7 8 9 10 11 12 13 14 15 16 17

Tramo de estudio

1 Nº de hoja

LOCALIZACIÓN HIDROGRÁFICA

Tramo de estudio

Ámbito de estudio

Subzonas

LEYENDA:

DPH CARTOGRÁFICO

LÍMITE SERVIDUMBRE

LÍMITE ZONA DE POLICÍA

Término municipal

Cauces

Núcleo urbano

GOBIERNO DE ESPAÑA

MINISTERIO PARA LA TRANSICIÓN ECOLÓGICA

CONFEDERACIÓN HIDROGRÁFICA DEL DUERO, O.A.

eptisa

IMPLANTACIÓN Y SEGUIMIENTO DEL PLAN DE GESTIÓN DEL RIESGO DE INUNDACIÓN DE LA PARTE ESPAÑOLA DE LA DEMARCACIÓN HIDROGRÁFICA DEL DUERO. FASE 1. REVISIÓN DE LA EPRI Y MAPAS DE PELIGROSIDAD Y RIESGO DE INUNDACIÓN

FECHA: SEPTIEMBRE 2019

ETRS 1989 Proyección UTM Huso 30

ESCALA: 1:5.000

50 Metros

TRAMO: ES020-0014-06-1800003-06

RÍO: PISUERGA

CUENCA: PISUERGA-ESGUEVA

DESIGNACIÓN:

MAPA DE PELIGROSIDAD
DOMINIO PÚBLICO HIDRÁULICO CARTOGRÁFICO Y SUS ZONAS DE SERVIDUMBRE Y POLICÍA

PLANO Nº 5

HOJA 14 DE 17

GOBIERNO DE ESPAÑA
MINISTERIO PARA LA TRANSICIÓN ECOLÓGICA
CONFEDERACIÓN HIDROGRÁFICA DEL DUERO, O.A.

eptisa

IMPLANTACIÓN Y SEGUIMIENTO DEL PLAN DE GESTIÓN DEL RIESGO DE INUNDACIÓN DE LA PARTE ESPAÑOLA DE LA DEMARCACIÓN HIDROGRÁFICA DEL DUERO. FASE 1. REVISIÓN DE LA EPRI Y MAPAS DE PELIGROSIDAD Y RIESGO DE INUNDACIÓN

FECHA: SEPTIEMBRE 2019

ETRS 1989 Proyección UTM Huso 30

ESCALA: 1:5.000

50 Metros

TRAMO: ES020-0014-06-1800003-06

RÍO: PISUERGA

CUENCA: PISUERGA-ESGUEVA

DESIGNACIÓN:

MAPA DE PELIGROSIDAD
DOMINIO PÚBLICO HIDRÁULICO CARTOGRÁFICO Y SUS ZONAS DE SERVIDUMBRE Y POLICÍA

PLANO Nº 5

HOJA 15 DE 17

349418 349718 350018 350318 350618 350918 351218

4607858 4607558 4607258 4606958 4606658

Arroyo Del Rodastillo

Arroyo de la Encomienda

T.M. de Arroyo de la Encomienda

Río Pisuerga

T.M. de Valladolid

T.M. de Simancas

El Pichón

Bomba

Coto de Simancas

Source: Esri, DigitalGlobe, GeoEye, Earths

N

PLANOS DEL TRAMO

1 2 3 4 5 6 7 8 9 10 11 12 13 14 15 16 17

Tramo de estudio

1 Nº de hoja

LOCALIZACIÓN HIDROGRÁFICA

Tramo de estudio

Ámbito de estudio

Subzonas

LEYENDA:

DPH CARTOGRÁFICO

LÍMITE SERVIDUMBRE

LÍMITE ZONA DE POLICÍA

Término municipal

Cauces

Núcleo urbano

GOBIERNO DE ESPAÑA

MINISTERIO PARA LA TRANSICIÓN ECOLÓGICA

CONFEDERACIÓN HIDROGRÁFICA DEL DUERO, O.A.

eptisa

IMPLANTACIÓN Y SEGUIMIENTO DEL PLAN DE GESTIÓN DEL RIESGO DE INUNDACIÓN DE LA PARTE ESPAÑOLA DE LA DEMARCACIÓN HIDROGRÁFICA DEL DUERO. FASE 1. REVISIÓN DE LA EPRI Y MAPAS DE PELIGROSIDAD Y RIESGO DE INUNDACIÓN

FECHA: SEPTIEMBRE 2019

ETRS 1989 Proyección UTM Huso 30

ESCALA: 1:5.000

50 Metros

TRAMO: ES020-0014-06-1800003-06

RÍO: PISUERGA

CUENCA: PISUERGA-ESGUEVA

DESIGNACIÓN:

MAPA DE PELIGROSIDAD DOMINIO PÚBLICO HIDRÁULICO CARTOGRÁFICO Y SUS ZONAS DE SERVIDUMBRE Y POLICÍA

PLANO Nº 5

HOJA 16 DE 17

348705 349005 349305 349605 349905 350205 350505

4606912 4606612 4606312 4606012 4605712

N

El Pichón

T.M. de Valladolid

Bomba

Río Pisuerga

T.M. de Simancas

Coto de Simancas

Lagunillas

Horca

Source: Esri, DigitalGlobe, GeoEye, Earths

PLANOS DEL TRAMO

1 2 3 4 5 6 7 8 9 10 11 12 13 14 15 16 17

Tramo de estudio

1 Nº de hoja

LOCALIZACIÓN HIDROGRÁFICA

Tramo de estudio

Ámbito de estudio

Subzonas

LEYENDA:

DPH CARTOGRÁFICO

LÍMITE SERVIDUMBRE

LÍMITE ZONA DE POLICÍA

Término municipal

Cauces

Núcleo urbano

GOBIERNO DE ESPAÑA

MINISTERIO PARA LA TRANSICIÓN ECOLÓGICA

CONFEDERACIÓN HIDROGRÁFICA DEL DUERO, O.A.

eptisa

IMPLANTACIÓN Y SEGUIMIENTO DEL PLAN DE GESTIÓN DEL RIESGO DE INUNDACIÓN DE LA PARTE ESPAÑOLA DE LA DEMARCACIÓN HIDROGRÁFICA DEL DUERO. FASE 1. REVISIÓN DE LA EPRI Y MAPAS DE PELIGROSIDAD Y RIESGO DE INUNDACIÓN

FECHA: SEPTIEMBRE 2019

ETRS 1989 Proyección UTM Huso 30

ESCALA: 1:5.000

50 Metros

TRAMO: ES020-0014-06-1800003-06

RÍO: PISUERGA

CUENCA: PISUERGA-ESGUEVA

DESIGNACIÓN:

MAPA DE PELIGROSIDAD DOMINIO PÚBLICO HIDRÁULICO CARTOGRÁFICO Y SUS ZONAS DE SERVIDUMBRE Y POLICÍA

PLANO Nº 5

HOJA 17 DE 17

356817 357117 357417 357717 358017 358317 358617

4617019 4616719 4616419 4616119 4615819

T.M. de Fuensaldaña

La Overuela

Arroyo De Poza Meza

T.M. de Santovenia de Pisuerga

T.M. de Valladolid

Río Pisuerga

N

Source: Esri, DigitalGlobe, GeoEye, Earths

PLANOS DEL TRAMO

1 2 3 4 5 6 7 8 9 10 11 12 13 14 15 16 17

Tramo de estudio

1 Nº de hoja

LOCALIZACIÓN HIDROGRÁFICA

Tramo de estudio

Ámbito de estudio

Subzonas

LEYENDA:

Z.F.P.

Término municipal

Cauces

Núcleo urbano

GOBIERNO DE ESPAÑA

MINISTERIO PARA LA TRANSICIÓN ECOLÓGICA

CONFEDERACIÓN HIDROGRÁFICA DEL DUERO, O.A.

eptisa

IMPLANTACIÓN Y SEGUIMIENTO DEL PLAN DE GESTIÓN DEL RIESGO DE INUNDACIÓN DE LA PARTE ESPAÑOLA DE LA DEMARCACIÓN HIDROGRÁFICA DEL DUERO.
FASE 1. REVISIÓN DE LA EPRI Y MAPAS DE PELIGROSIDAD Y RIESGO DE INUNDACIÓN

FECHA: SEPTIEMBRE 2019

ETRS 1989 Proyección UTM Huso 30

ESCALA: 1:5.000

50 Metros

TRAMO: ES020-0014-06-1800003-06

RÍO: PISUERGA

CUENCA: PISUERGA-ESGUEVA

DESIGNACIÓN:

MAPA DE PELIGROSIDAD
DELIMITACIÓN DE LA ZONA DE FLUJO PREFERENTE

PLANO Nº 6

HOJA 1 DE 17

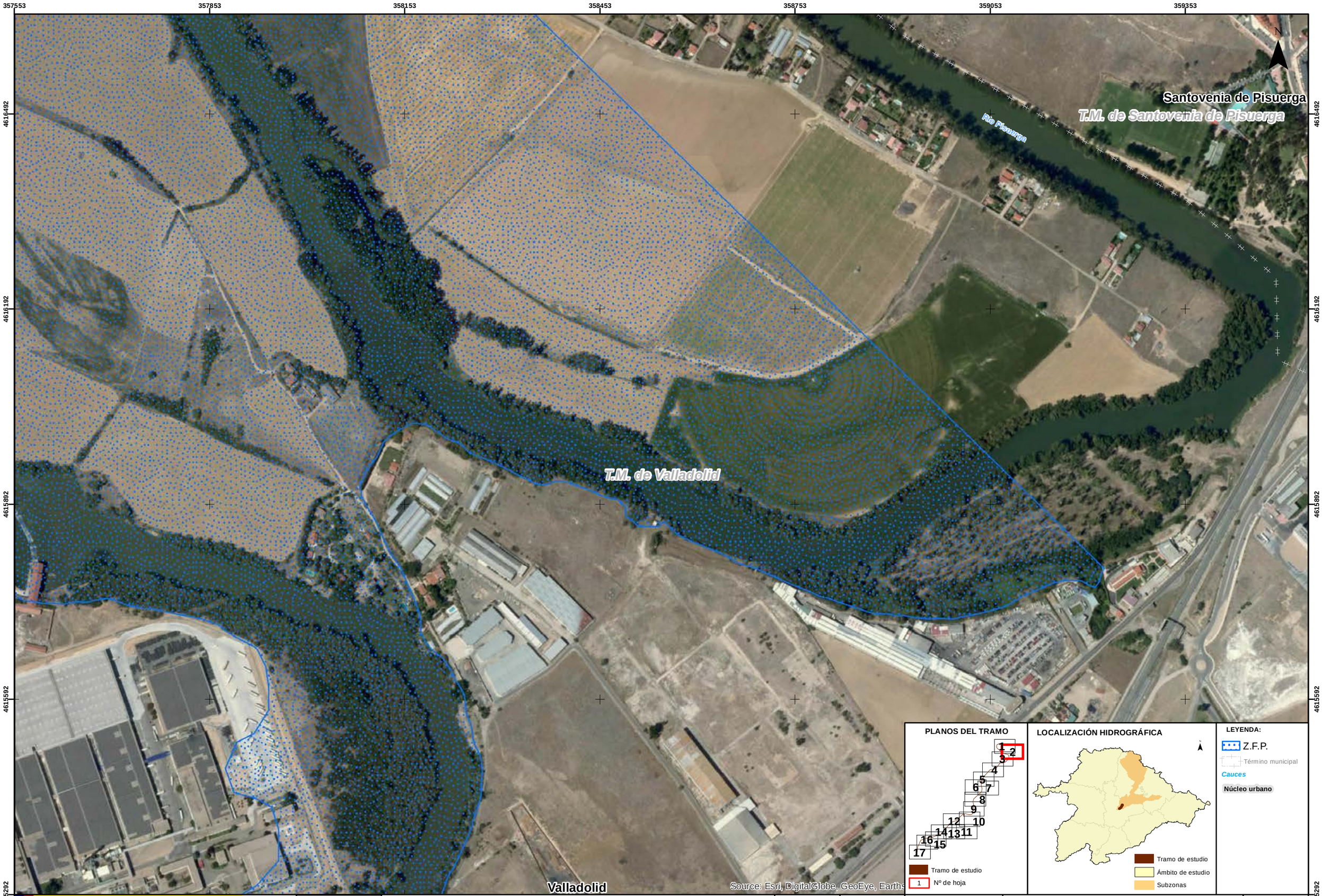

GOBIERNO DE ESPAÑA
MINISTERIO PARA LA TRANSICIÓN ECOLÓGICA
CONFEDERACIÓN HIDROGRÁFICA DEL DUERO, O.A.

eptisa

IMPLANTACIÓN Y SEGUIMIENTO DEL PLAN DE GESTIÓN DEL RIESGO DE INUNDACIÓN DE LA PARTE ESPAÑOLA DE LA DEMARCACIÓN HIDROGRÁFICA DEL DUERO. FASE 1. REVISIÓN DE LA EPRI Y MAPAS DE PELIGROSIDAD Y RIESGO DE INUNDACIÓN

FECHA: SEPTIEMBRE 2019

ETRS 1989 Proyección UTM Huso 30

ESCALA: 1:5.000

50 Metros

TRAMO: ES020-0014-06-1800003-06

RÍO: PISUERGA

CUENCA: PISUERGA-ESGUEVA

DESIGNACIÓN:

MAPA DE PELIGROSIDAD
DELIMITACIÓN DE LA ZONA DE FLUJO PREFERENTE

PLANO Nº 6

HOJA 2 DE 17

356592 356892 357192 357492 357792 358092 358392

4615814 4615514 4615214 4614914 4614614

T.M. de Valladolid

Río Pisuerga

Valladolid

Valladolid

Source: Esri, DigitalGlobe, GeoEye, Earthst

N

PLANOS DEL TRAMO

1 2 3 4 5 6 7 8 9 10 11 12 13 14 15 16 17

Tramo de estudio

1 Nº de hoja

LOCALIZACIÓN HIDROGRÁFICA

Tramo de estudio

Ámbito de estudio

Subzonas

LEYENDA:

Z.F.P.

Término municipal

Cauces

Núcleo urbano

GOBIERNO DE ESPAÑA

MINISTERIO PARA LA TRANSICIÓN ECOLÓGICA

CONFEDERACIÓN HIDROGRÁFICA DEL DUERO, O.A.

eptisa

IMPLANTACIÓN Y SEGUIMIENTO DEL PLAN DE GESTIÓN DEL RIESGO DE INUNDACIÓN DE LA PARTE ESPAÑOLA DE LA DEMARCACIÓN HIDROGRÁFICA DEL DUERO.
FASE 1. REVISIÓN DE LA EPRI Y MAPAS DE PELIGROSIDAD Y RIESGO DE INUNDACIÓN

FECHA: SEPTIEMBRE 2019

ETRS 1989 Proyección UTM Huso 30

ESCALA: 1:5.000

50 Metros

TRAMO: ES020-0014-06-1800003-06

RÍO: PISUERGA

CUENCA: PISUERGA-ESGUEVA

DESIGNACIÓN:

MAPA DE PELIGROSIDAD
DELIMITACIÓN DE LA ZONA DE FLUJO PREFERENTE

PLANO Nº 6

HOJA 3 DE 17

GOBIERNO DE ESPAÑA
MINISTERIO PARA LA TRANSICIÓN ECOLÓGICA
CONFEDERACIÓN HIDROGRÁFICA DEL DUERO, O.A.
eptisa

IMPLANTACIÓN Y SEGUIMIENTO DEL PLAN DE GESTIÓN DEL RIESGO DE INUNDACIÓN DE LA PARTE ESPAÑOLA DE LA DEMARCACIÓN HIDROGRÁFICA DEL DUERO. FASE 1. REVISIÓN DE LA EPRI Y MAPAS DE PELIGROSIDAD Y RIESGO DE INUNDACIÓN

FECHA: SEPTIEMBRE 2019

ETRS 1989 Proyección UTM Huso 30

ESCALA: 1:5.000

50 Metros

TRAMO: ES020-0014-06-1800003-06

RÍO: PISUERGA

CUENCA: PISUERGA-ESGUEVA

DESIGNACIÓN:

MAPA DE PELIGROSIDAD
DELIMITACIÓN DE LA ZONA DE FLUJO PREFERENTE

PLANO Nº 6

HOJA 4 DE 17

354799 355099 355399 355699 355999 356299 356599

4613881 4613581 4613281 4612981 4612681

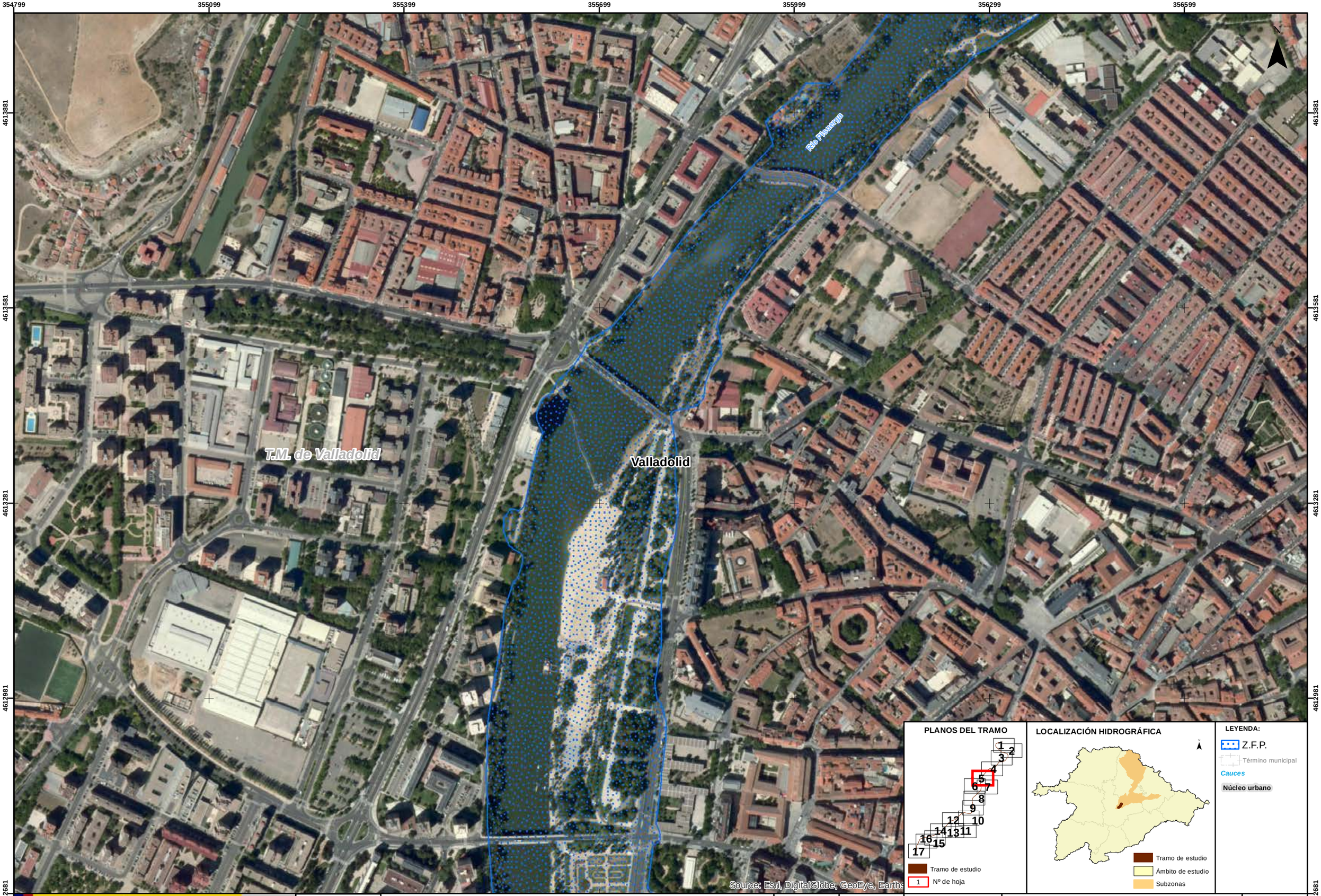

PLANOS DEL TRAMO

1 2 3 4 5 6 7 8 9 10 11 12 13 14 15 16 17

Tramo de estudio

1 Nº de hoja

LOCALIZACIÓN HIDROGRÁFICA

Tramo de estudio

Ámbito de estudio

Subzonas

LEYENDA:

Z.F.P.

Término municipal

Cauces

Núcleo urbano

GOBIERNO DE ESPAÑA

MINISTERIO PARA LA TRANSICIÓN ECOLÓGICA

CONFEDERACIÓN HIDROGRÁFICA DEL DUERO, O.A.

eptisa

IMPLANTACIÓN Y SEGUIMIENTO DEL PLAN DE GESTIÓN DEL RIESGO DE INUNDACIÓN DE LA PARTE ESPAÑOLA DE LA DEMARCACIÓN HIDROGRÁFICA DEL DUERO. FASE 1. REVISIÓN DE LA EPRI Y MAPAS DE PELIGROSIDAD Y RIESGO DE INUNDACIÓN

FECHA: SEPTIEMBRE 2019

ETRS 1989 Proyección UTM Huso 30

ESCALA: 1:5.000

50 Metros

TRAMO: ES020-0014-06-1800003-06

RÍO: PISUERGA

CUENCA: PISUERGA-ESGUEVA

DESIGNACIÓN:

MAPA DE PELIGROSIDAD
DELIMITACIÓN DE LA ZONA DE FLUJO PREFERENTE

PLANO Nº 6

HOJA 5 DE 17

354046 354346 354646 354946 355246 355546 355846

4613129 4612829 4612529 4612229 4611929

T.M. de Valladolid

Valladolid

Río Pisuerga

N

Source: Esri, DigitalGlobe, GeoEye, Earths

PLANOS DEL TRAMO

1 2 3 4 5 6 7 8 9 10 11 12 13 14 15 16 17

Tramo de estudio

1 Nº de hoja

LOCALIZACIÓN HIDROGRÁFICA

Tramo de estudio

Ámbito de estudio

Subzonas

LEYENDA:

Z.F.P.

Término municipal

Cauces

Núcleo urbano

GOBIERNO DE ESPAÑA

MINISTERIO PARA LA TRANSICIÓN ECOLÓGICA

CONFEDERACIÓN HIDROGRÁFICA DEL DUERO, O.A.

eptisa

IMPLANTACIÓN Y SEGUIMIENTO DEL PLAN DE GESTIÓN DEL RIESGO DE INUNDACIÓN DE LA PARTE ESPAÑOLA DE LA DEMARCACIÓN HIDROGRÁFICA DEL DUERO. FASE 1. REVISIÓN DE LA EPRI Y MAPAS DE PELIGROSIDAD Y RIESGO DE INUNDACIÓN

FECHA: SEPTIEMBRE 2019

ETRS 1989 Proyección UTM Huso 30

ESCALA: 1:5.000

50 Metros

TRAMO: ES020-0014-06-1800003-06

RÍO: PISUERGA

CUENCA: PISUERGA-ESGUEVA

DESIGNACIÓN:

MAPA DE PELIGROSIDAD
DELIMITACIÓN DE LA ZONA DE FLUJO PREFERENTE

PLANO Nº 6

HOJA 6 DE 17

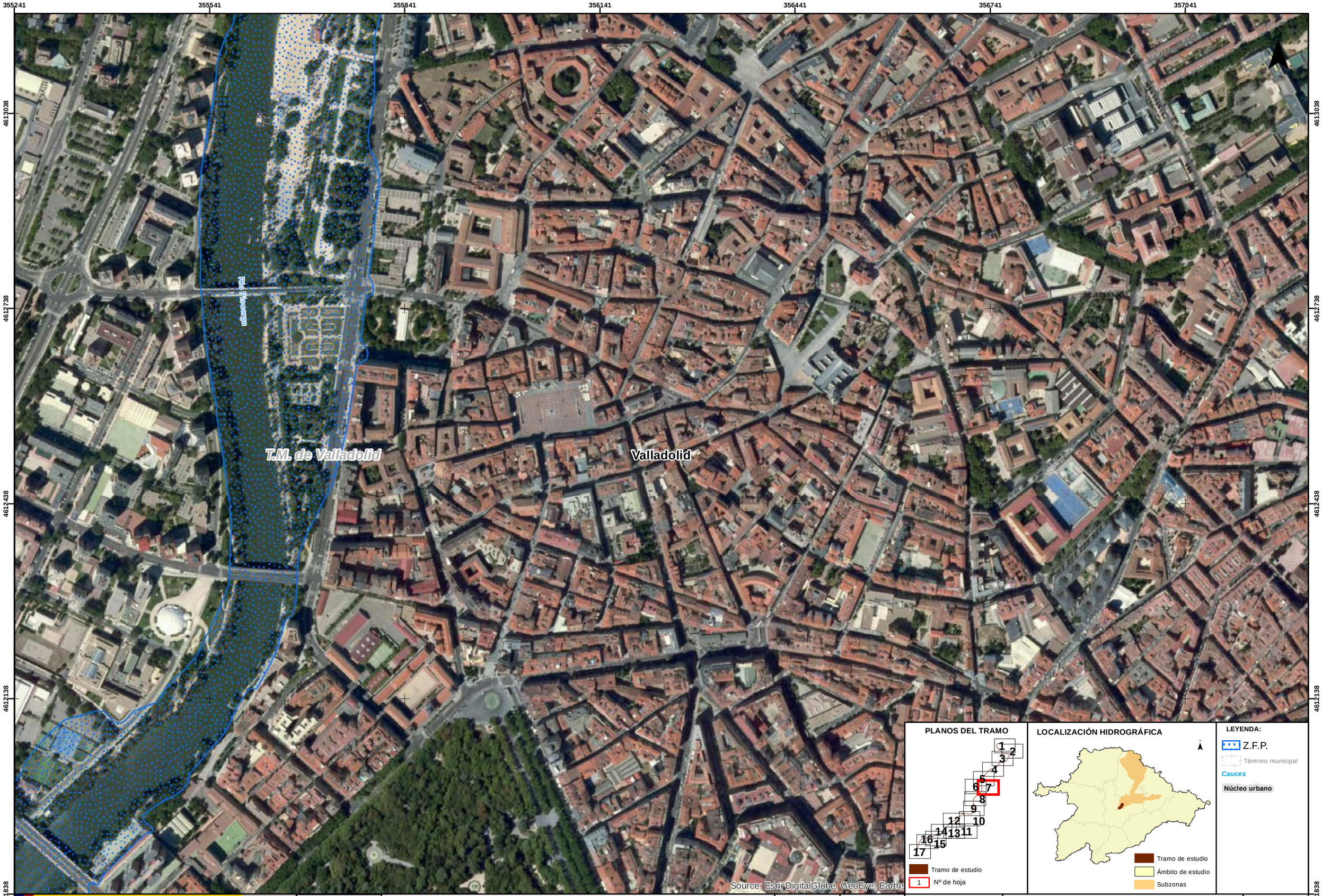

GOBIERNO DE ESPAÑA
MINISTERIO PARA LA TRANSICIÓN ECOLÓGICA
CONFEDERACIÓN HIDROGRÁFICA DEL DUERO, O.A.

eptisa

IMPLANTACIÓN Y SEGUIMIENTO DEL PLAN DE GESTIÓN DEL RIESGO DE INUNDACIÓN DE LA PARTE ESPAÑOLA DE LA DEMARCACIÓN HIDROGRÁFICA DEL DUERO.
FASE 1. REVISIÓN DE LA EPRI Y MAPAS DE PELIGROSIDAD Y RIESGO DE INUNDACIÓN

FECHA: SEPTIEMBRE 2019

ETRS 1989
Proyección UTM
Huso 30

ESCALA: 1:5.000

50 Metros

TRAMO: ES020-0014-06-1800003-06

RÍO: PISUERGA

CUENCA: PISUERGA-ESGUEVA

DESIGNACIÓN:

MAPA DE PELIGROSIDAD
DELIMITACIÓN DE LA ZONA DE FLUJO PREFERENTE

PLANO Nº 6

HOJA 7 DE 17

354000 354300 354600 354900 355200 355500 355800

4611962 4611662 4611362 4611062 4610762

T.M. de Valladolid

Valladolid

Río Pisuerga

Río Pisuerga (Brazo)

Source: Esri, DigitalGlobe, GeoEye, Earths

PLANOS DEL TRAMO

1 2 3 4 5 6 7 8 9 10 11 12 13 14 15 16 17

Tramo de estudio

1 Nº de hoja

LOCALIZACIÓN HIDROGRÁFICA

Tramo de estudio

Ámbito de estudio

Subzonas

LEYENDA:

Z.F.P.

Término municipal

Cauces

Núcleo urbano

GOBIERNO DE ESPAÑA

MINISTERIO PARA LA TRANSICIÓN ECOLÓGICA

CONFEDERACIÓN HIDROGRÁFICA DEL DUERO, O.A.

eptisa

IMPLANTACIÓN Y SEGUIMIENTO DEL PLAN DE GESTIÓN DEL RIESGO DE INUNDACIÓN DE LA PARTE ESPAÑOLA DE LA DEMARCACIÓN HIDROGRÁFICA DEL DUERO.
FASE 1. REVISIÓN DE LA EPRI Y MAPAS DE PELIGROSIDAD Y RIESGO DE INUNDACIÓN

FECHA: SEPTIEMBRE 2019

ETRS 1989 Proyección UTM Huso 30

ESCALA: 1:5.000

50 Metros

TRAMO: ES020-0014-06-1800003-06

RÍO: PISUERGA

CUENCA: PISUERGA-ESGUEVA

DESIGNACIÓN:

MAPA DE PELIGROSIDAD
DELIMITACIÓN DE LA ZONA DE FLUJO PREFERENTE

PLANO Nº 6

HOJA 8 DE 17

353866 354166 354466 354766 355066 355366 355666

4611037 4610737 4610437 4610137 4609837

Río Pisuerga (Bezas)

Valladolid

T.M. de Valladolid

Río Pisuerga

N

Source: Esri, DigitalGlobe, GeoEye, Earths

PLANOS DEL TRAMO

1 2 3 4 5 6 7 8 9 10 11 12 13 14 15 16 17

Tramo de estudio

1 Nº de hoja

LOCALIZACIÓN HIDROGRÁFICA

Tramo de estudio

Ámbito de estudio

Subzonas

LEYENDA:

Z.F.P.

Término municipal

Cauces

Núcleo urbano

GOBIERNO DE ESPAÑA

MINISTERIO PARA LA TRANSICIÓN ECOLÓGICA

CONFEDERACIÓN HIDROGRÁFICA DEL DUERO, O.A.

eptisa

IMPLANTACIÓN Y SEGUIMIENTO DEL PLAN DE GESTIÓN DEL RIESGO DE INUNDACIÓN DE LA PARTE ESPAÑOLA DE LA DEMARCACIÓN HIDROGRÁFICA DEL DUERO.
FASE 1. REVISIÓN DE LA EPRI Y MAPAS DE PELIGROSIDAD Y RIESGO DE INUNDACIÓN

FECHA: SEPTIEMBRE 2019

ETRS 1989 Proyección UTM Huso 30

ESCALA: 1:5.000

50 Metros

TRAMO: ES020-0014-06-1800003-06

RÍO: PISUERGA

CUENCA: PISUERGA-ESGUEVA

DESIGNACIÓN:

MAPA DE PELIGROSIDAD
DELIMITACIÓN DE LA ZONA DE FLUJO PREFERENTE

PLANO Nº 6

HOJA 9 DE 17

GOBIERNO DE ESPAÑA
MINISTERIO PARA LA TRANSICIÓN ECOLÓGICA
CONFEDERACIÓN HIDROGRÁFICA DEL DUERO, O.A.

eptisa

IMPLANTACIÓN Y SEGUIMIENTO DEL PLAN DE GESTIÓN DEL RIESGO DE INUNDACIÓN DE LA PARTE ESPAÑOLA DE LA DEMARCACIÓN HIDROGRÁFICA DEL DUERO. FASE 1. REVISIÓN DE LA EPRI Y MAPAS DE PELIGROSIDAD Y RIESGO DE INUNDACIÓN

FECHA: SEPTIEMBRE 2019

ETRS 1989 Proyección UTM Huso 30

ESCALA: 1:5.000

50 Metros

TRAMO: ES020-0014-06-1800003-06

RÍO: PISUERGA

CUENCA: PISUERGA-ESGUEVA

DESIGNACIÓN:

MAPA DE PELIGROSIDAD
DELIMITACIÓN DE LA ZONA DE FLUJO PREFERENTE

PLANO Nº 6

HOJA 10 DE 17

GOBIERNO DE ESPAÑA
MINISTERIO PARA LA TRANSICIÓN ECOLÓGICA
CONFEDERACIÓN HIDROGRÁFICA DEL DUERO, O.A.

eptisa

IMPLANTACIÓN Y SEGUIMIENTO DEL PLAN DE GESTIÓN DEL RIESGO DE INUNDACIÓN DE LA PARTE ESPAÑOLA DE LA DEMARCACIÓN HIDROGRÁFICA DEL DUERO.
FASE 1. REVISIÓN DE LA EPRI Y MAPAS DE PELIGROSIDAD Y RIESGO DE INUNDACIÓN

FECHA: SEPTIEMBRE 2019

ETRS 1989
Proyección UTM
Huso 30

ESCALA: 1:5.000

50 Metros

TRAMO: ES020-0014-06-1800003-06

RÍO: PISUERGA

CUENCA: PISUERGA-ESGUEVA

DESIGNACIÓN:

MAPA DE PELIGROSIDAD
DELIMITACIÓN DE LA ZONA DE FLUJO PREFERENTE

PLANO Nº 6

HOJA 11 DE 17

GOBIERNO DE ESPAÑA
MINISTERIO PARA LA TRANSICIÓN ECOLÓGICA
CONFEDERACIÓN HIDROGRÁFICA DEL DUERO, O.A.

eptisa

IMPLANTACIÓN Y SEGUIMIENTO DEL PLAN DE GESTIÓN DEL RIESGO DE INUNDACIÓN DE LA PARTE ESPAÑOLA DE LA DEMARCACIÓN HIDROGRÁFICA DEL DUERO. FASE 1. REVISIÓN DE LA EPRI Y MAPAS DE PELIGROSIDAD Y RIESGO DE INUNDACIÓN

FECHA: SEPTIEMBRE 2019

ETRS 1989 Proyección UTM Huso 30

ESCALA: 1:5.000

50 Metros

TRAMO: ES020-0014-06-1800003-06

RÍO: PISUERGA

CUENCA:PISUERGA-ESGUEVA

DESIGNACIÓN:

MAPA DE PELIGROSIDAD
DELIMITACIÓN DE LA ZONA DE FLUJO PREFERENTE

PLANO Nº 6

HOJA 12 DE 17

351986 352286 352586 352886 353186 353486 353786

4608857 4608557 4608257 4607957 4607657

T.M. de Arroyo de la Encomienda

Arroyo de la Encomienda

Río Pisuerga

T.M. de Valladolid

Valladolid

N

Source: Esri, DigitalGlobe, GeoEye, Earths

PLANOS DEL TRAMO

1 2 3 4 5 6 7 8 9 10 11 12 13 14 15 16 17

Tramo de estudio

1 Nº de hoja

LOCALIZACIÓN HIDROGRÁFICA

Tramo de estudio

Ámbito de estudio

Subzonas

LEYENDA:

Z.F.P.

Término municipal

Cauces

Núcleo urbano

GOBIERNO DE ESPAÑA

MINISTERIO PARA LA TRANSICIÓN ECOLÓGICA

CONFEDERACIÓN HIDROGRÁFICA DEL DUERO, O.A.

eptisa

IMPLANTACIÓN Y SEGUIMIENTO DEL PLAN DE GESTIÓN DEL RIESGO DE INUNDACIÓN DE LA PARTE ESPAÑOLA DE LA DEMARCACIÓN HIDROGRÁFICA DEL DUERO. FASE 1. REVISIÓN DE LA EPRI Y MAPAS DE PELIGROSIDAD Y RIESGO DE INUNDACIÓN

FECHA: SEPTIEMBRE 2019

ETRS 1989 Proyección UTM Huso 30

ESCALA: 1:5.000

50 Metros

TRAMO: ES020-0014-06-1800003-06

RÍO: PISUERGA

CUENCA: PISUERGA-ESGUEVA

DESIGNACIÓN:

MAPA DE PELIGROSIDAD
DELIMITACIÓN DE LA ZONA DE FLUJO PREFERENTE

PLANO Nº 6

HOJA 13 DE 17

350777 | 351077 | 351377 | 351677 | 351977 | 352277 | 352577

4608852 | 4608552 | 4608252 | 4607952 | 4607652

N

T.M. de Arroyo de la Encomienda

Arroyo de la Encomienda

Río Pisuerga

Valladolid

T.M. de Valladolid

Arroyo España

Source: Esri, DigitalGlobe, GeoEye, Earths

PLANOS DEL TRAMO

1 2 3 4 5 6 7 8 9 10 11 12 13 14 15 16 17

Tramo de estudio

1 Nº de hoja

LOCALIZACIÓN HIDROGRÁFICA

Tramo de estudio

Ámbito de estudio

Subzonas

LEYENDA:

Z.F.P.

Término municipal

Cauces

Núcleo urbano

GOBIERNO DE ESPAÑA

MINISTERIO PARA LA TRANSICIÓN ECOLÓGICA

CONFEDERACIÓN HIDROGRÁFICA DEL DUERO, O.A.

eptisa

IMPLANTACIÓN Y SEGUIMIENTO DEL PLAN DE GESTIÓN DEL RIESGO DE INUNDACIÓN DE LA PARTE ESPAÑOLA DE LA DEMARCACIÓN HIDROGRÁFICA DEL DUERO.
FASE 1. REVISIÓN DE LA EPRI Y MAPAS DE PELIGROSIDAD Y RIESGO DE INUNDACIÓN

FECHA: SEPTIEMBRE 2019

ETRS 1989 Proyección UTM Huso 30

ESCALA: 1:5.000

50 Metros

TRAMO: ES020-0014-06-1800003-06

RÍO: PISUERGA

CUENCA: PISUERGA-ESGUEVA

DESIGNACIÓN:

MAPA DE PELIGROSIDAD
DELIMITACIÓN DE LA ZONA DE FLUJO PREFERENTE

PLANO Nº 6

HOJA 14 DE 17

350224 | 350524 | 350824 | 351124 | 351424 | 351724 | 352024

4608166 | 4607866 | 4607566 | 4607266 | 4606966

T.M. de Arroyo de la Encomienda

Arroyo de la Encomienda

Arroyo Del Rodaccillo

Río Pisuerga

T.M. de Valladolid

T.M. de Simancas

El Pichón

Bomba

Source: Esri, DigitalGlobe, GeoEye, Earths

N

PLANOS DEL TRAMO

1 2 3 4 5 6 7 8 9 10 11 12 13 14 15 16 17

Tramo de estudio

1 Nº de hoja

LOCALIZACIÓN HIDROGRÁFICA

Tramo de estudio

Ámbito de estudio

Subzonas

LEYENDA:

Z.F.P.

Término municipal

Cauces

Núcleo urbano

GOBIERNO DE ESPAÑA

MINISTERIO PARA LA TRANSICIÓN ECOLÓGICA

CONFEDERACIÓN HIDROGRÁFICA DEL DUERO, O.A.

eptisa

IMPLANTACIÓN Y SEGUIMIENTO DEL PLAN DE GESTIÓN DEL RIESGO DE INUNDACIÓN DE LA PARTE ESPAÑOLA DE LA DEMARCACIÓN HIDROGRÁFICA DEL DUERO. FASE 1. REVISIÓN DE LA EPRI Y MAPAS DE PELIGROSIDAD Y RIESGO DE INUNDACIÓN

FECHA: SEPTIEMBRE 2019

ETRS 1989 Proyección UTM Huso 30

ESCALA: 1:5.000

50 Metros

TRAMO: ES020-0014-06-1800003-06

RÍO: PISUERGA

CUENCA: PISUERGA-ESGUEVA

DESIGNACIÓN:

MAPA DE PELIGROSIDAD
DELIMITACIÓN DE LA ZONA DE FLUJO PREFERENTE

PLANO Nº 6

HOJA 15 DE 17

GOBIERNO DE ESPAÑA
MINISTERIO PARA LA TRANSICIÓN ECOLÓGICA
CONFEDERACIÓN HIDROGRÁFICA DEL DUERO, O.A.

eptisa

IMPLANTACIÓN Y SEGUIMIENTO DEL PLAN DE GESTIÓN DEL RIESGO DE INUNDACIÓN DE LA PARTE ESPAÑOLA DE LA DEMARCACIÓN HIDROGRÁFICA DEL DUERO.
FASE 1. REVISIÓN DE LA EPRI Y MAPAS DE PELIGROSIDAD Y RIESGO DE INUNDACIÓN

FECHA: SEPTIEMBRE 2019

ETRS 1989
Proyección UTM
Huso 30

ESCALA: 1:5.000

50 Metros

TRAMO: ES020-0014-06-1800003-06

RÍO: PISUERGA

CUENCA: PISUERGA-ESGUEVA

DESIGNACIÓN:

MAPA DE PELIGROSIDAD
DELIMITACIÓN DE LA ZONA DE FLUJO PREFERENTE

PLANO Nº 6

HOJA 16 DE 17

348705 349005 349305 349605 349905 350205 350505

4606912 4606612 4606312 4606012 4605712

N

El Pichón

T.M. de Valladolid

Bomba

Río Pisuerga

T.M. de Simancas

Coto de Simancas

Lagunillas

Horca

Source: Esri, DigitalGlobe, GeoEye, Earthst

PLANOS DEL TRAMO

1 2 3 4 5 6 7 8 9 10 11 12 13 14 15 16 17

Tramo de estudio

1 Nº de hoja

LOCALIZACIÓN HIDROGRÁFICA

Tramo de estudio

Ámbito de estudio

Subzonas

LEYENDA:

Z.F.P.

Término municipal

Cauces

Núcleo urbano

GOBIERNO DE ESPAÑA

MINISTERIO PARA LA TRANSICIÓN ECOLÓGICA

CONFEDERACIÓN HIDROGRÁFICA DEL DUERO, O.A.

eptisa

IMPLANTACIÓN Y SEGUIMIENTO DEL PLAN DE GESTIÓN DEL RIESGO DE INUNDACIÓN DE LA PARTE ESPAÑOLA DE LA DEMARCACIÓN HIDROGRÁFICA DEL DUERO.
FASE 1. REVISIÓN DE LA EPRI Y MAPAS DE PELIGROSIDAD Y RIESGO DE INUNDACIÓN

FECHA: SEPTIEMBRE 2019

ETRS 1989 Proyección UTM Huso 30

ESCALA: 1:5.000

50 Metros

TRAMO: ES020-0014-06-1800003-06

RÍO: PISUERGA

CUENCA: PISUERGA-ESGUEVA

DESIGNACIÓN:

MAPA DE PELIGROSIDAD
DELIMITACIÓN DE LA ZONA DE FLUJO PREFERENTE

PLANO Nº 6

HOJA 17 DE 17

356817 357117 357417 357717 358017 358317 358617

4617019 4616719 4616419 4616119 4615819

T.M. de Fuensaldaña

La Overuela

Arroyo De Poza Meza

T.M. de Santovenia de Pisuerga

T.M. de Valladolid

Río Pisuerga

N

Source: Esri, DigitalGlobe, GeoEye, Earths

PLANOS DEL TRAMO

1 2 3 4 5 6 7 8 9 10 11 12 13 14 15 16 17

Tramo de estudio

1 Nº de hoja

LOCALIZACIÓN HIDROGRÁFICA

Tramo de estudio

Ámbito de estudio

Subzonas

LEYENDA:

Peligrosidad Alta

Peligrosidad Media (T100)

Peligrosidad Baja

Término municipal

Cauces

Núcleo urbano

GOBIERNO DE ESPAÑA

MINISTERIO PARA LA TRANSICIÓN ECOLÓGICA

CONFEDERACIÓN HIDROGRÁFICA DEL DUERO, O.A.

eptisa

IMPLANTACIÓN Y SEGUIMIENTO DEL PLAN DE GESTIÓN DEL RIESGO DE INUNDACIÓN DE LA PARTE ESPAÑOLA DE LA DEMARCACIÓN HIDROGRÁFICA DEL DUERO. FASE 1. REVISIÓN DE LA EPRI Y MAPAS DE PELIGROSIDAD Y RIESGO DE INUNDACIÓN

FECHA: SEPTIEMBRE 2019

ETRS 1989 Proyección UTM Huso 30

ESCALA: 1:5.000

50 Metros

TRAMO: ES020-0014-06-1800003-06

RÍO: PISUERGA

CUENCA: PISUERGA-ESGUEVA

DESIGNACIÓN:

MAPA DE PELIGROSIDAD EXTENSIÓN PREVISIBLE DE LA INUNDACIÓN

PLANO Nº 7

HOJA 1 DE 17

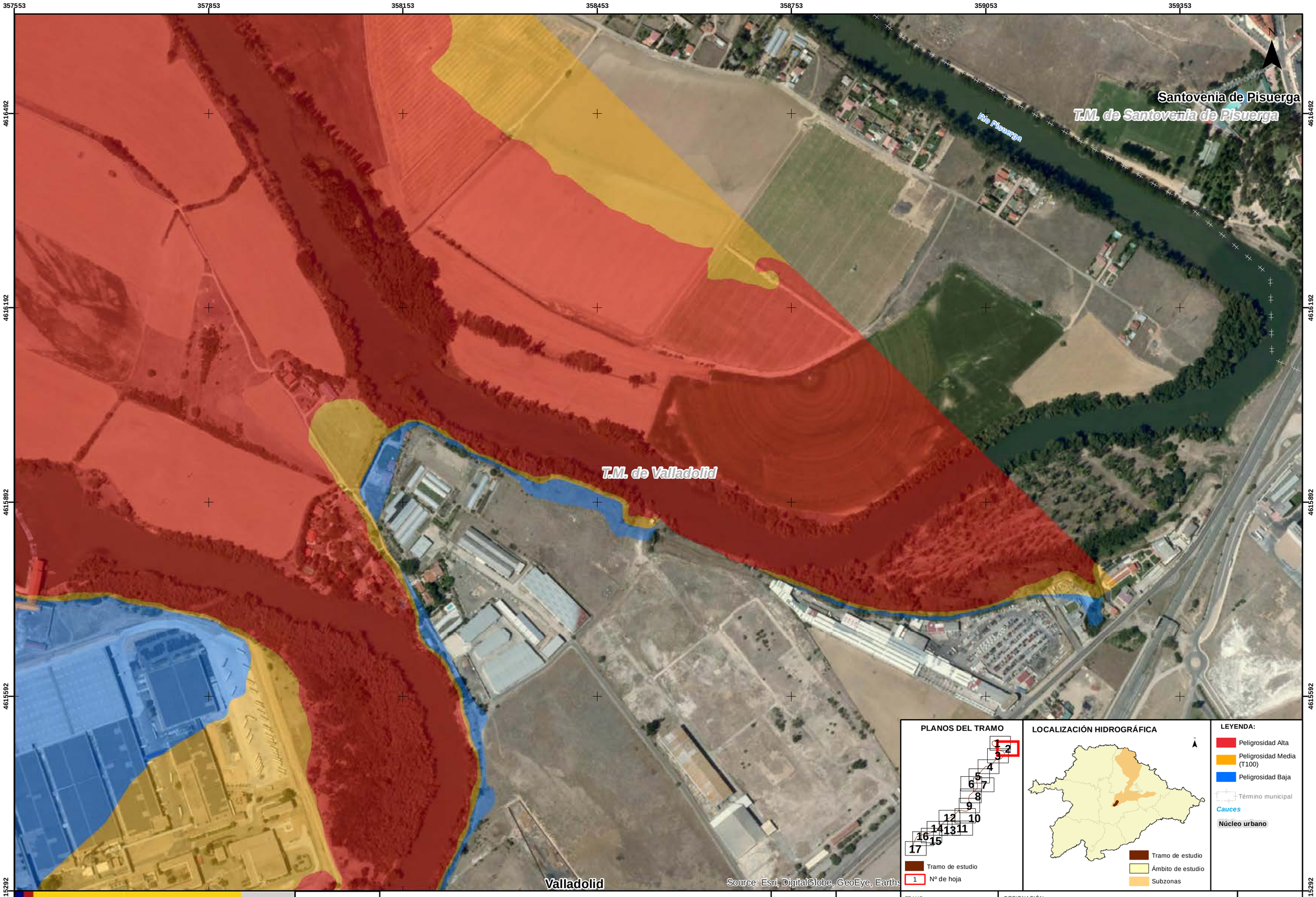

GOBIERNO DE ESPAÑA
MINISTERIO PARA LA TRANSICIÓN ECOLÓGICA
CONFEDERACIÓN HIDROGRÁFICA DEL DUERO, O.A.

eptisa

IMPLANTACIÓN Y SEGUIMIENTO DEL PLAN DE GESTIÓN DEL RIESGO DE INUNDACIÓN DE LA PARTE ESPAÑOLA DE LA DEMARCACIÓN HIDROGRÁFICA DEL DUERO. FASE 1. REVISIÓN DE LA EPRI Y MAPAS DE PELIGROSIDAD Y RIESGO DE INUNDACIÓN

FECHA: SEPTIEMBRE 2019

ETRS 1989 Proyección UTM Huso 30

ESCALA: 1:5.000

50 Metros

TRAMO: ES020-0014-06-1800003-06

RÍO: PISUERGA

CUENCA: PISUERGA-ESGUEVA

DESIGNACIÓN:

MAPA DE PELIGROSIDAD
EXTENSIÓN PREVISIBLE DE LA INUNDACIÓN

PLANO Nº 7

HOJA 2 DE 17

356592 356892 357192 357492 357792 358092 358392

4615814 4615514 4615214 4614914 4614614

N

T.M. de Valladolid

Río Pisuerga

Valladolid

Valladolid

Source: Esri, DigitalGlobe, GeoEye, Earths

PLANOS DEL TRAMO

1 2 3 4 5 6 7 8 9 10 11 12 13 14 15 16 17

Tramo de estudio

1 Nº de hoja

LOCALIZACIÓN HIDROGRÁFICA

Tramo de estudio

Ámbito de estudio

Subzonas

LEYENDA:

Peligrosidad Alta

Peligrosidad Media (T100)

Peligrosidad Baja

Término municipal

Cauces

Núcleo urbano

GOBIERNO DE ESPAÑA

MINISTERIO PARA LA TRANSICIÓN ECOLÓGICA

CONFEDERACIÓN HIDROGRÁFICA DEL DUERO, O.A.

eptisa

IMPLANTACIÓN Y SEGUIMIENTO DEL PLAN DE GESTIÓN DEL RIESGO DE INUNDACIÓN DE LA PARTE ESPAÑOLA DE LA DEMARCACIÓN HIDROGRÁFICA DEL DUERO. FASE 1. REVISIÓN DE LA EPRI Y MAPAS DE PELIGROSIDAD Y RIESGO DE INUNDACIÓN

FECHA: SEPTIEMBRE 2019

ETRS 1989 Proyección UTM Huso 30

ESCALA: 1:5.000

50 Metros

TRAMO: ES020-0014-06-1800003-06

RÍO: PISUERGA

CUENCA: PISUERGA-ESGUEVA

DESIGNACIÓN:

MAPA DE PELIGROSIDAD
EXTENSIÓN PREVISIBLE DE LA INUNDACIÓN

PLANO Nº 7

HOJA 3 DE 17

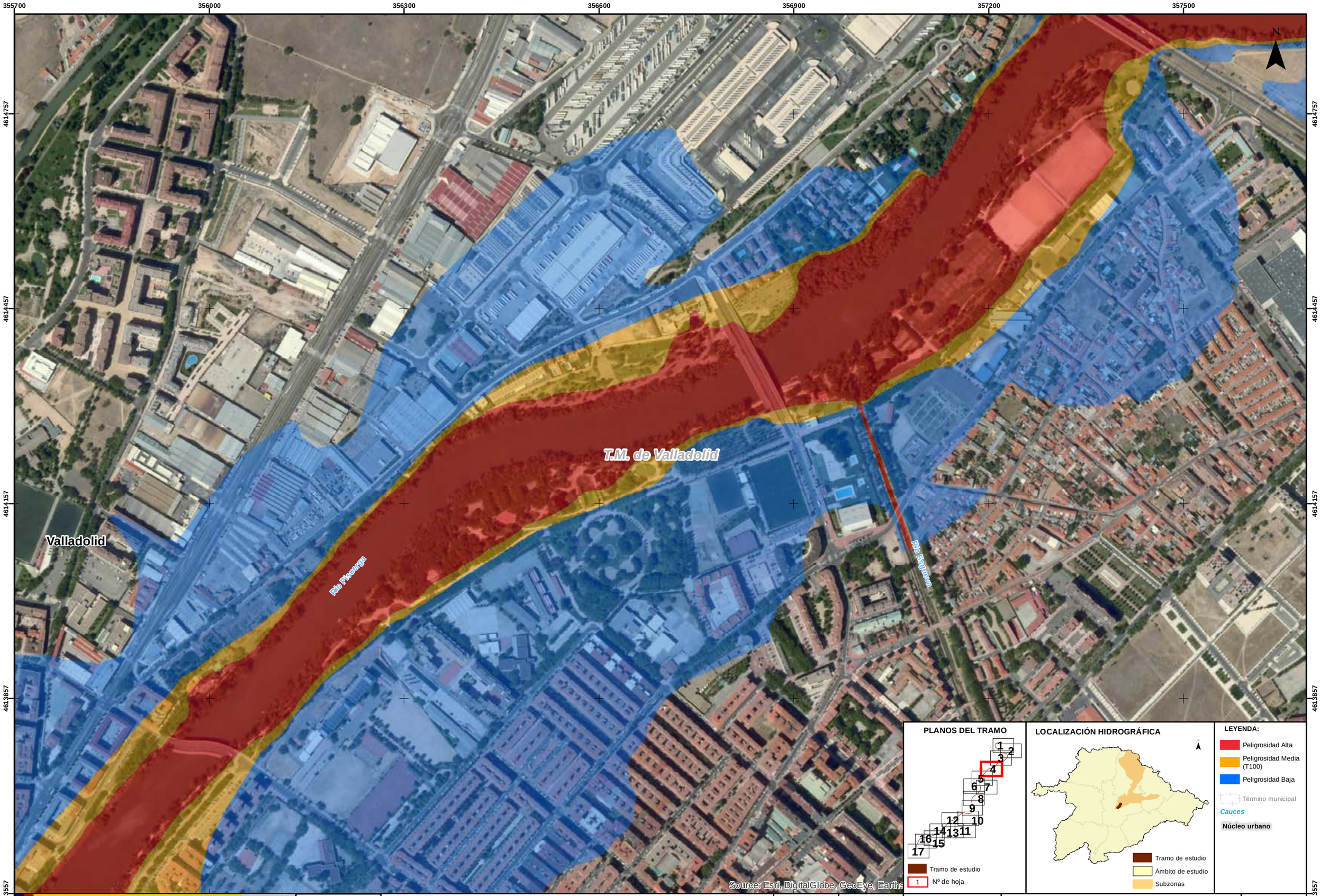

GOBIERNO DE ESPAÑA
MINISTERIO PARA LA TRANSICIÓN ECOLÓGICA
CONFEDERACIÓN HIDROGRÁFICA DEL DUERO, O.A.

eptisa

IMPLANTACIÓN Y SEGUIMIENTO DEL PLAN DE GESTIÓN DEL RIESGO DE INUNDACIÓN DE LA PARTE ESPAÑOLA DE LA DEMARCACIÓN HIDROGRÁFICA DEL DUERO. FASE 1. REVISIÓN DE LA EPRI Y MAPAS DE PELIGROSIDAD Y RIESGO DE INUNDACIÓN

FECHA: SEPTIEMBRE 2019

ETRS 1989 Proyección UTM Huso 30

ESCALA: 1:5.000

50 Metros

TRAMO: ES020-0014-06-1800003-06

RÍO: PISUERGA

CUENCA: PISUERGA-ESGUEVA

DESIGNACIÓN:

MAPA DE PELIGROSIDAD
EXTENSIÓN PREVISIBLE DE LA INUNDACIÓN

PLANO Nº 7

HOJA 4 DE 17

354799 | 355099 | 355399 | 355699 | 355999 | 356299 | 356599

4613881 | 4613581 | 4613281 | 4612981 | 4612681

N

Río Pisuerga

T.M. de Valladolid

Valladolid

Source: Esri, DigitalGlobe, GeoEye, Earths

PLANOS DEL TRAMO

1 2 3 4 5 6 7 8 9 10 11 12 13 14 15 16 17

Tramo de estudio

1 Nº de hoja

LOCALIZACIÓN HIDROGRÁFICA

Tramo de estudio

Ámbito de estudio

Subzonas

LEYENDA:

Peligrosidad Alta

Peligrosidad Media (T100)

Peligrosidad Baja

Término municipal

Cauces

Núcleo urbano

GOBIERNO DE ESPAÑA

MINISTERIO PARA LA TRANSICIÓN ECOLÓGICA

CONFEDERACIÓN HIDROGRÁFICA DEL DUERO, O.A.

eptisa

IMPLANTACIÓN Y SEGUIMIENTO DEL PLAN DE GESTIÓN DEL RIESGO DE INUNDACIÓN DE LA PARTE ESPAÑOLA DE LA DEMARCACIÓN HIDROGRÁFICA DEL DUERO. FASE 1. REVISIÓN DE LA EPRI Y MAPAS DE PELIGROSIDAD Y RIESGO DE INUNDACIÓN

FECHA: SEPTIEMBRE 2019

ETRS 1989 Proyección UTM Huso 30

ESCALA: 1:5.000

50 Metros

TRAMO: ES020-0014-06-1800003-06

RÍO: PISUERGA

CUENCA: PISUERGA-ESGUEVA

DESIGNACIÓN:

MAPA DE PELIGROSIDAD
EXTENSIÓN PREVISIBLE DE LA INUNDACIÓN

PLANO Nº 7

HOJA 5 DE 17

354046 354346 354646 354946 355246 355546 355846

4613129 4612829 4612529 4612229 4611929

N

T.M. de Valladolid

Valladolid

Río Pisuerga

Source: Esri, DigitalGlobe, GeoEye, Earths

PLANOS DEL TRAMO

1 2 3 4 5 6 7 8 9 10 11 12 13 14 15 16 17

Tramo de estudio

1 Nº de hoja

LOCALIZACIÓN HIDROGRÁFICA

Tramo de estudio

Ámbito de estudio

Subzonas

LEYENDA:

Peligrosidad Alta

Peligrosidad Media (T100)

Peligrosidad Baja

Término municipal

Cauces

Núcleo urbano

GOBIERNO DE ESPAÑA

MINISTERIO PARA LA TRANSICIÓN ECOLÓGICA

CONFEDERACIÓN HIDROGRÁFICA DEL DUERO, O.A.

eptisa

IMPLANTACIÓN Y SEGUIMIENTO DEL PLAN DE GESTIÓN DEL RIESGO DE INUNDACIÓN DE LA PARTE ESPAÑOLA DE LA DEMARCACIÓN HIDROGRÁFICA DEL DUERO. FASE 1. REVISIÓN DE LA EPRI Y MAPAS DE PELIGROSIDAD Y RIESGO DE INUNDACIÓN

FECHA: SEPTIEMBRE 2019

ETRS 1989 Proyección UTM Huso 30

ESCALA: 1:5.000

50 Metros

TRAMO: ES020-0014-06-1800003-06

RÍO: PISUERGA

CUENCA: PISUERGA-ESGUEVA

DESIGNACIÓN:

MAPA DE PELIGROSIDAD
EXTENSIÓN PREVISIBLE DE LA INUNDACIÓN

PLANO Nº 7

HOJA 6 DE 17

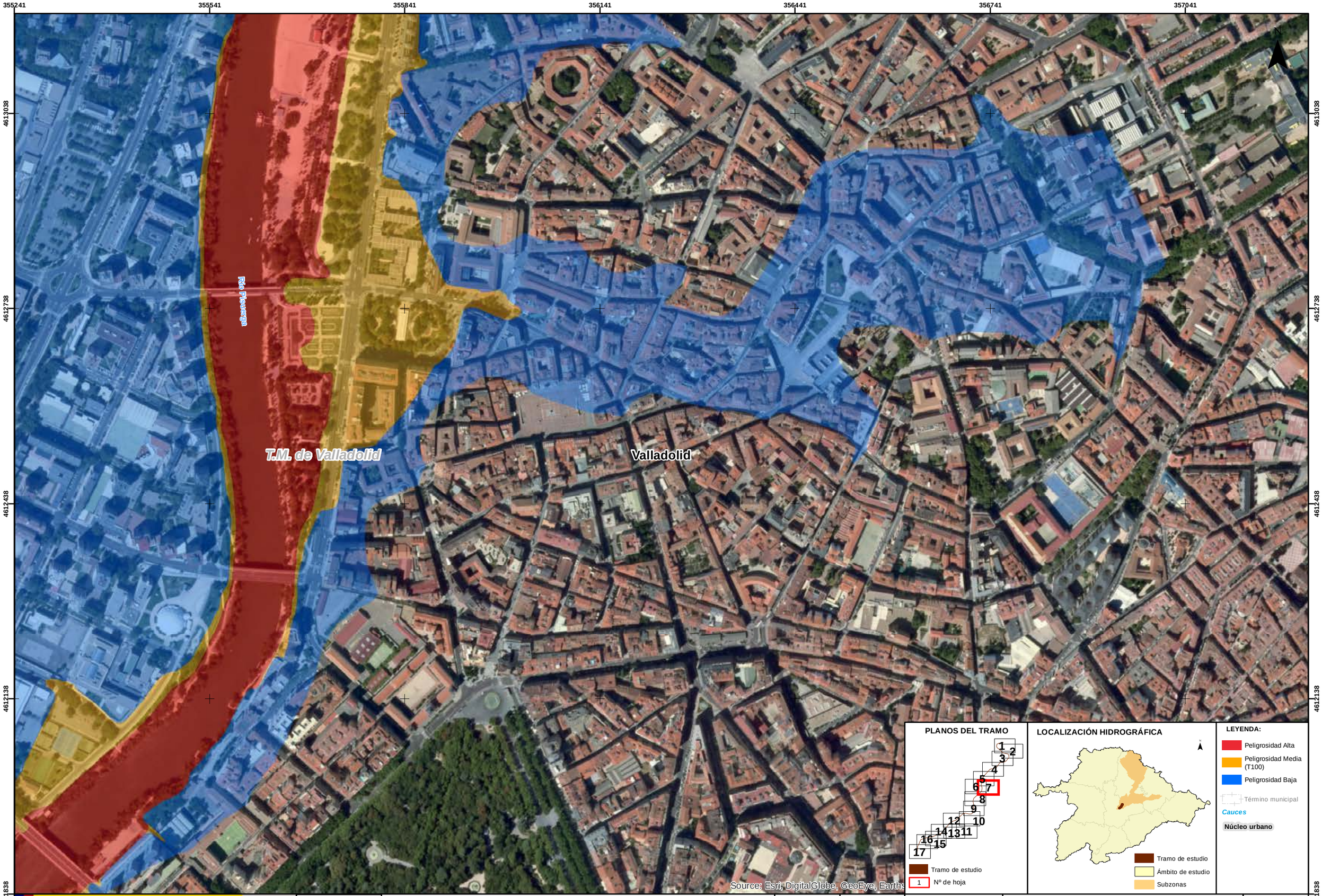

GOBIERNO DE ESPAÑA
MINISTERIO PARA LA TRANSICIÓN ECOLÓGICA
CONFEDERACIÓN HIDROGRÁFICA DEL DUERO, O.A.

eptisa

IMPLANTACIÓN Y SEGUIMIENTO DEL PLAN DE GESTIÓN DEL RIESGO DE INUNDACIÓN DE LA PARTE ESPAÑOLA DE LA DEMARCACIÓN HIDROGRÁFICA DEL DUERO.
FASE 1. REVISIÓN DE LA EPRI Y MAPAS DE PELIGROSIDAD Y RIESGO DE INUNDACIÓN

FECHA: SEPTIEMBRE 2019

ETRS 1989
Proyección UTM
Huso 30

ESCALA: 1:5.000
50 Metros

TRAMO: ES020-0014-06-1800003-06
RÍO: PISUERGA
CUENCA: PISUERGA-ESGUEVA

DESIGNACIÓN:
MAPA DE PELIGROSIDAD
EXTENSIÓN PREVISIBLE DE LA INUNDACIÓN

PLANO Nº 7

HOJA 7 DE 17

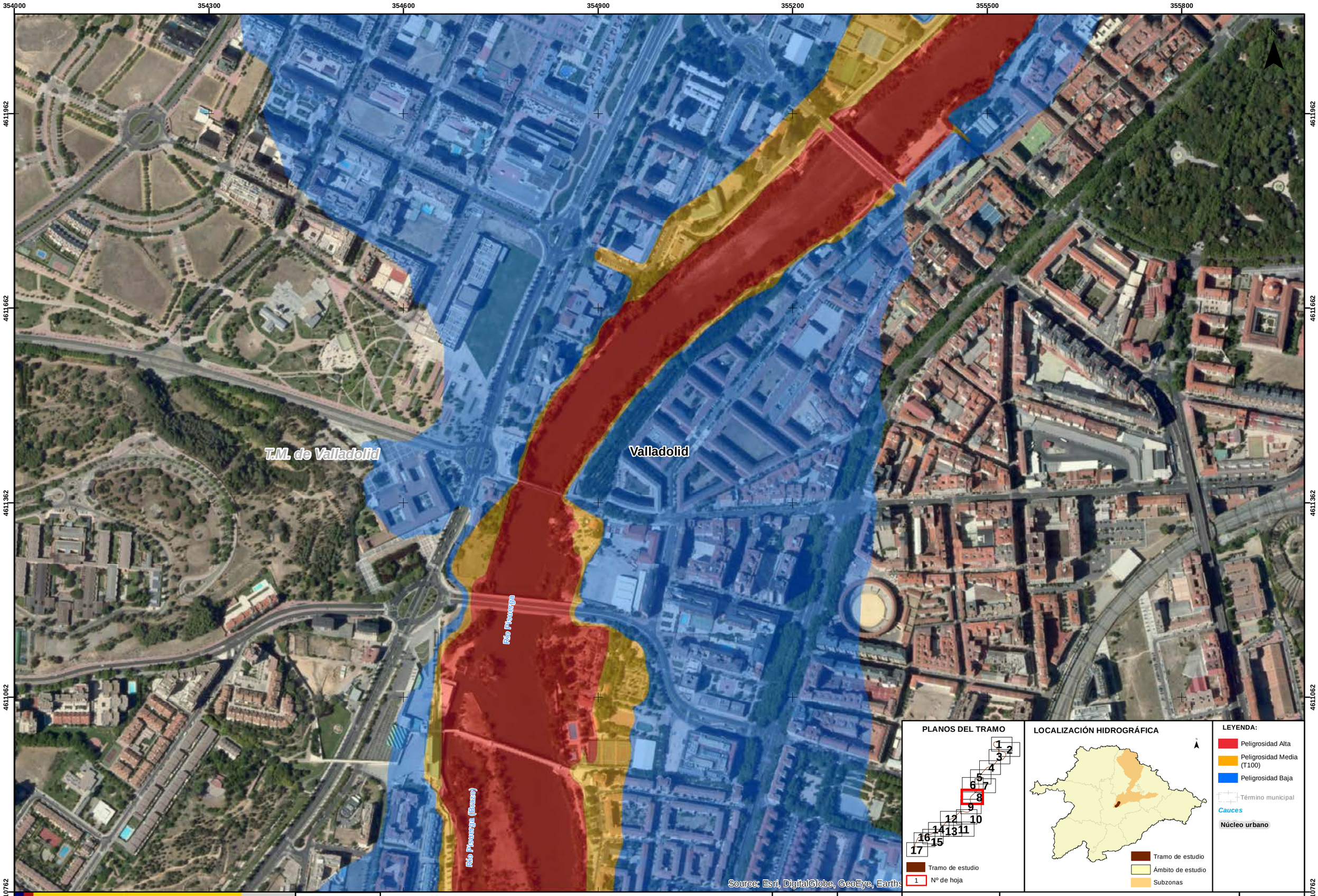

GOBIERNO DE ESPAÑA
MINISTERIO PARA LA TRANSICIÓN ECOLÓGICA
CONFEDERACIÓN HIDROGRÁFICA DEL DUERO, O.A.

eptisa

IMPLANTACIÓN Y SEGUIMIENTO DEL PLAN DE GESTIÓN DEL RIESGO DE INUNDACIÓN DE LA PARTE ESPAÑOLA DE LA DEMARCACIÓN HIDROGRÁFICA DEL DUERO.
FASE 1. REVISIÓN DE LA EPRI Y MAPAS DE PELIGROSIDAD Y RIESGO DE INUNDACIÓN

FECHA: SEPTIEMBRE 2019

ETRS 1989
Proyección UTM
Huso 30

ESCALA: 1:5.000

50 Metros

TRAMO: ES020-0014-06-1800003-06

RÍO: PISUERGA

CUENCA: PISUERGA-ESGUEVA

DESIGNACIÓN:

MAPA DE PELIGROSIDAD
EXTENSIÓN PREVISIBLE DE LA INUNDACIÓN

PLANO Nº 7

HOJA 8 DE 17

353866 354166 354466 354766 355066 355366 355666

4611037 4610737 4610437 4610137 4609837

Río Pisuerga (Duero)

Valladolid

T.M. de Valladolid

Río Pisuerga

N

Source: Esri, DigitalGlobe, GeoEye, Earths

PLANOS DEL TRAMO

1 2 3 4 5 6 7 8 9 10 11 12 13 14 15 16 17

Tramo de estudio

1 Nº de hoja

LOCALIZACIÓN HIDROGRÁFICA

Tramo de estudio

Ámbito de estudio

Subzonas

LEYENDA:

Peligrosidad Alta

Peligrosidad Media (T100)

Peligrosidad Baja

Término municipal

Cauces

Núcleo urbano

GOBIERNO DE ESPAÑA

MINISTERIO PARA LA TRANSICIÓN ECOLÓGICA

CONFEDERACIÓN HIDROGRÁFICA DEL DUERO, O.A.

eptisa

IMPLANTACIÓN Y SEGUIMIENTO DEL PLAN DE GESTIÓN DEL RIESGO DE INUNDACIÓN DE LA PARTE ESPAÑOLA DE LA DEMARCACIÓN HIDROGRÁFICA DEL DUERO. FASE 1. REVISIÓN DE LA EPRI Y MAPAS DE PELIGROSIDAD Y RIESGO DE INUNDACIÓN

FECHA: SEPTIEMBRE 2019

ETRS 1989 Proyección UTM Huso 30

ESCALA: 1:5.000

50 Metros

TRAMO: ES020-0014-06-1800003-06

RÍO: PISUERGA

CUENCA: PISUERGA-ESGUEVA

DESIGNACIÓN:

MAPA DE PELIGROSIDAD
EXTENSIÓN PREVISIBLE DE LA INUNDACIÓN

PLANO Nº 7

HOJA 9 DE 17

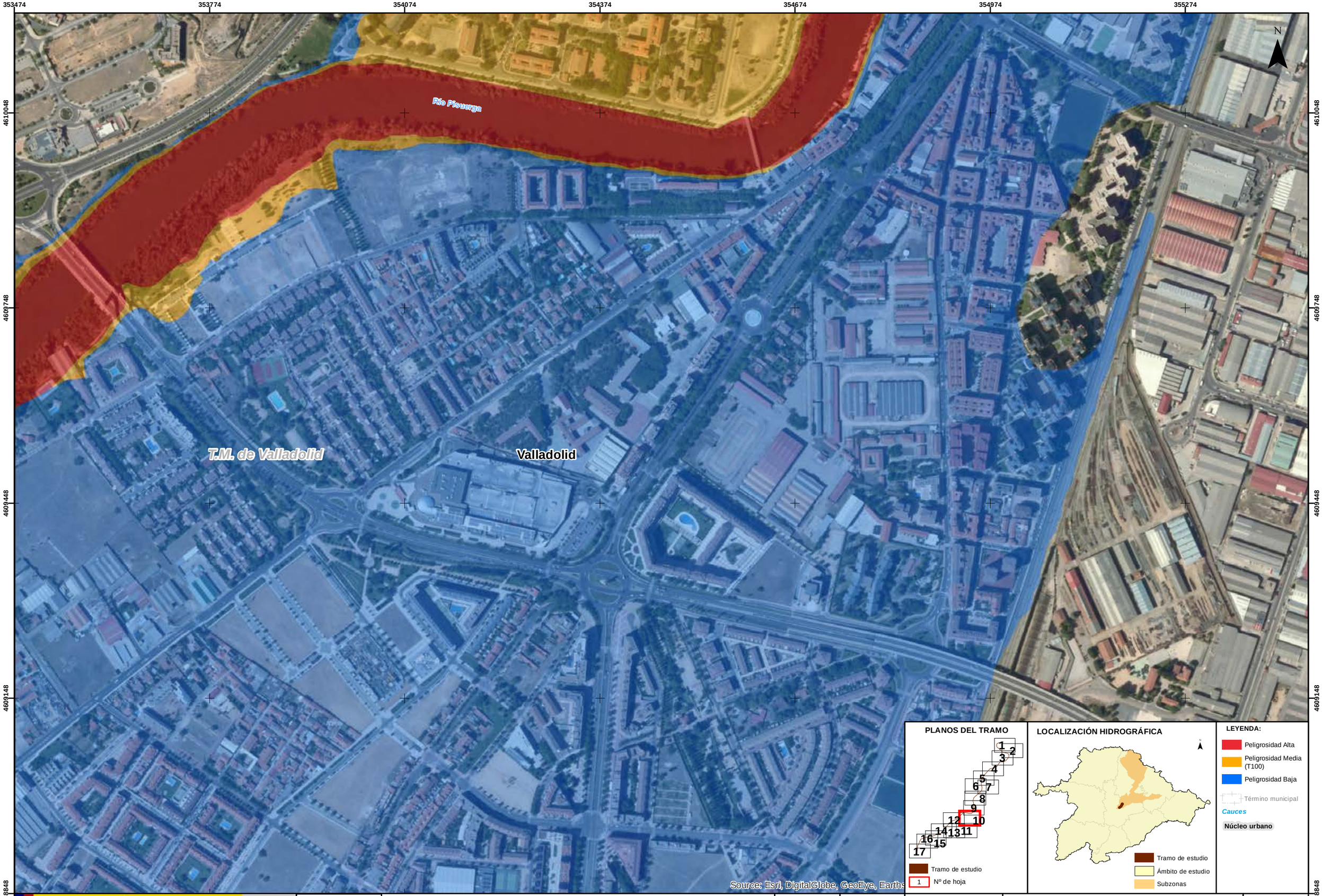

GOBIERNO DE ESPAÑA
MINISTERIO PARA LA TRANSICIÓN ECOLÓGICA
CONFEDERACIÓN HIDROGRÁFICA DEL DUERO, O.A.
eptisa

IMPLANTACIÓN Y SEGUIMIENTO DEL PLAN DE GESTIÓN DEL RIESGO DE INUNDACIÓN DE LA PARTE ESPAÑOLA DE LA DEMARCACIÓN HIDROGRÁFICA DEL DUERO. FASE 1. REVISIÓN DE LA EPRI Y MAPAS DE PELIGROSIDAD Y RIESGO DE INUNDACIÓN

FECHA: SEPTIEMBRE 2019

ETRS 1989 Proyección UTM Huso 30

ESCALA: 1:5.000

50 Metros

TRAMO: ES020-0014-06-1800003-06

RÍO: PISUERGA

CUENCA: PISUERGA-ESGUEVA

DESIGNACIÓN:

MAPA DE PELIGROSIDAD
EXTENSIÓN PREVISIBLE DE LA INUNDACIÓN

PLANO Nº 7

HOJA 10 DE 17

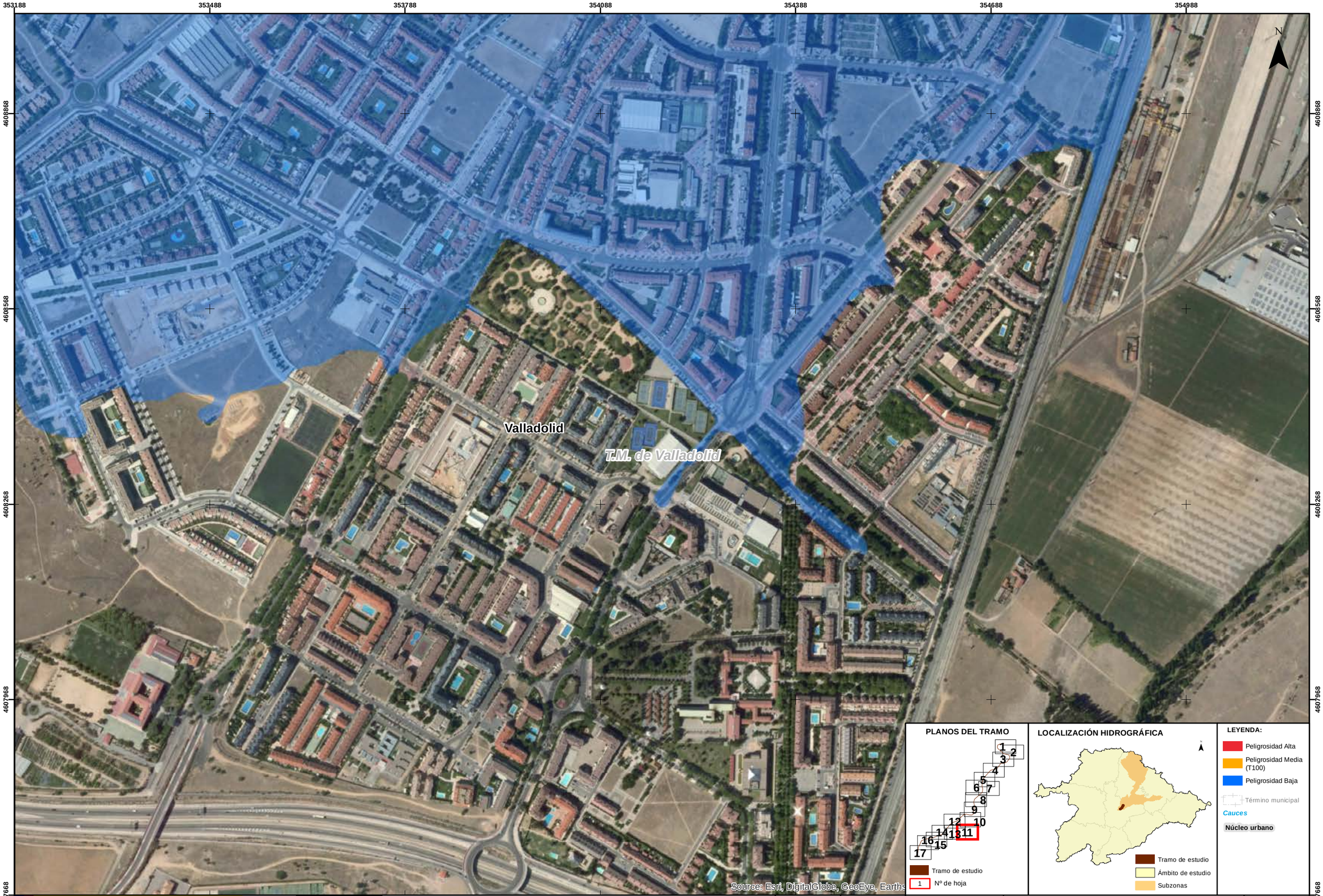

PLANOS DEL TRAMO

1 2 3 4 5 6 7 8 9 10 11 12 13 14 15 16 17

Tramo de estudio

1 Nº de hoja

LOCALIZACIÓN HIDROGRÁFICA

Tramo de estudio

Ámbito de estudio

Subzonas

LEYENDA:

Peligrosidad Alta

Peligrosidad Media (T100)

Peligrosidad Baja

Término municipal

Cauces

Núcleo urbano

GOBIERNO DE ESPAÑA

MINISTERIO PARA LA TRANSICIÓN ECOLÓGICA

CONFEDERACIÓN HIDROGRÁFICA DEL DUERO, O.A.

eptisa

IMPLANTACIÓN Y SEGUIMIENTO DEL PLAN DE GESTIÓN DEL RIESGO DE INUNDACIÓN DE LA PARTE ESPAÑOLA DE LA DEMARCACIÓN HIDROGRÁFICA DEL DUERO. FASE 1. REVISIÓN DE LA EPRI Y MAPAS DE PELIGROSIDAD Y RIESGO DE INUNDACIÓN

FECHA: SEPTIEMBRE 2019

ETRS 1989 Proyección UTM Huso 30

ESCALA: 1:5.000

50 Metros

TRAMO: ES020-0014-06-1800003-06

RÍO: PISUERGA

CUENCA: PISUERGA-ESGUEVA

DESIGNACIÓN:

MAPA DE PELIGROSIDAD
EXTENSIÓN PREVISIBLE DE LA INUNDACIÓN

PLANO Nº 7

HOJA 11 DE 17

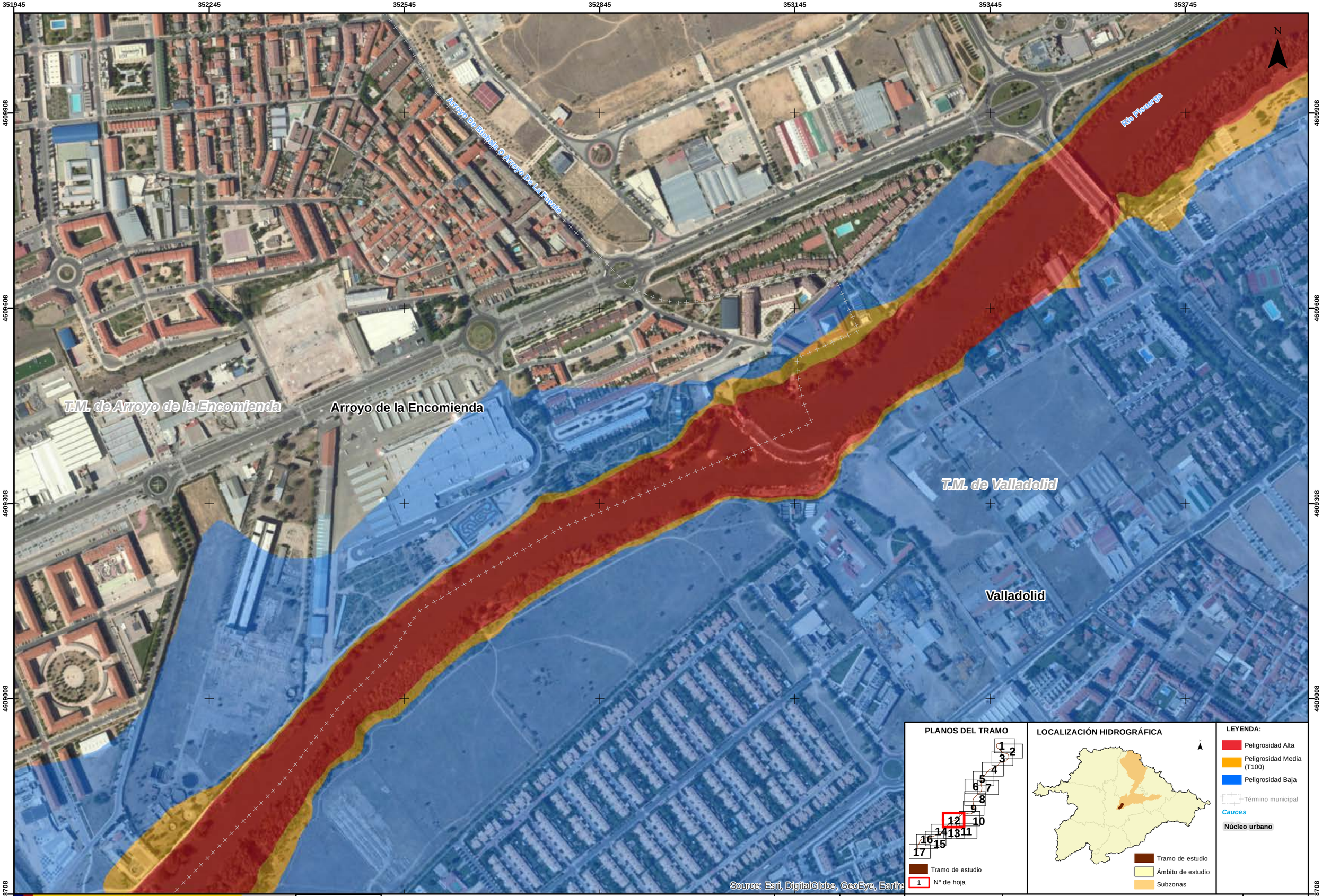

GOBIERNO DE ESPAÑA
MINISTERIO PARA LA TRANSICIÓN ECOLÓGICA
CONFEDERACIÓN HIDROGRÁFICA DEL DUERO, O.A.

eptisa

IMPLANTACIÓN Y SEGUIMIENTO DEL PLAN DE GESTIÓN DEL RIESGO DE INUNDACIÓN DE LA PARTE ESPAÑOLA DE LA DEMARCACIÓN HIDROGRÁFICA DEL DUERO.
FASE 1. REVISIÓN DE LA EPRI Y MAPAS DE PELIGROSIDAD Y RIESGO DE INUNDACIÓN

FECHA: SEPTIEMBRE 2019

ETRS 1989
Proyección UTM
Huso 30

ESCALA: 1:5.000
50 Metros

TRAMO: ES020-0014-06-1800003-06
RÍO: PISUERGA
CUENCA: PISUERGA-ESGUEVA

DESIGNACIÓN:
MAPA DE PELIGROSIDAD
EXTENSIÓN PREVISIBLE DE LA INUNDACIÓN

PLANO Nº 7

HOJA 12 DE 17

351986 352286 352586 352886 353186 353486 353786

4608857 4608557 4608257 4607957 4607657

T.M. de Arroyo de la Encomienda

Arroyo de la Encomienda

Río Pisuerga

T.M. de Valladolid

Valladolid

N

Source: Esri, DigitalGlobe, GeoEye, Earths

PLANOS DEL TRAMO

1 2 3 4 5 6 7 8 9 10 11 12 13 14 15 16 17

Tramo de estudio

1 Nº de hoja

LOCALIZACIÓN HIDROGRÁFICA

Tramo de estudio

Ámbito de estudio

Subzonas

LEYENDA:

Peligrosidad Alta

Peligrosidad Media (T100)

Peligrosidad Baja

Término municipal

Cauces

Núcleo urbano

GOBIERNO DE ESPAÑA

MINISTERIO PARA LA TRANSICIÓN ECOLÓGICA

CONFEDERACIÓN HIDROGRÁFICA DEL DUERO, O.A.

eptisa

IMPLANTACIÓN Y SEGUIMIENTO DEL PLAN DE GESTIÓN DEL RIESGO DE INUNDACIÓN DE LA PARTE ESPAÑOLA DE LA DEMARCACIÓN HIDROGRÁFICA DEL DUERO. FASE 1. REVISIÓN DE LA EPRI Y MAPAS DE PELIGROSIDAD Y RIESGO DE INUNDACIÓN

FECHA: SEPTIEMBRE 2019

ETRS 1989 Proyección UTM Huso 30

ESCALA: 1:5.000

50 Metros

TRAMO: ES020-0014-06-1800003-06

RÍO: PISUERGA

CUENCA: PISUERGA-ESGUEVA

DESIGNACIÓN:

MAPA DE PELIGROSIDAD
EXTENSIÓN PREVISIBLE DE LA INUNDACIÓN

PLANO Nº 7

HOJA 13 DE 17

350777 | 351077 | 351377 | 351677 | 351977 | 352277 | 352577

4608852 | 4608552 | 4608252 | 4607952 | 4607652

N

T.M. de Arroyo de la Encomienda

Arroyo de la Encomienda

Río Pisuerga

Valladolid

T.M. de Valladolid

Arroyo Espinar

Source: Esri, DigitalGlobe, GeoEye, Earths

PLANOS DEL TRAMO

1 2 3 4 5 6 7 8 9 10 11 12 13 14 15 16 17

Tramo de estudio

1 Nº de hoja

LOCALIZACIÓN HIDROGRÁFICA

Tramo de estudio

Ámbito de estudio

Subzonas

LEYENDA:

Peligrosidad Alta

Peligrosidad Media (T100)

Peligrosidad Baja

Término municipal

Cauces

Núcleo urbano

GOBIERNO DE ESPAÑA

MINISTERIO PARA LA TRANSICIÓN ECOLÓGICA

CONFEDERACIÓN HIDROGRÁFICA DEL DUERO, O.A.

eptisa

IMPLANTACIÓN Y SEGUIMIENTO DEL PLAN DE GESTIÓN DEL RIESGO DE INUNDACIÓN DE LA PARTE ESPAÑOLA DE LA DEMARCACIÓN HIDROGRÁFICA DEL DUERO. FASE 1. REVISIÓN DE LA EPRI Y MAPAS DE PELIGROSIDAD Y RIESGO DE INUNDACIÓN

FECHA: SEPTIEMBRE 2019

ETRS 1989 Proyección UTM Huso 30

ESCALA: 1:5.000

50 Metros

TRAMO: ES020-0014-06-1800003-06

RÍO: PISUERGA

CUENCA: PISUERGA-ESGUEVA

DESIGNACIÓN:

MAPA DE PELIGROSIDAD
EXTENSIÓN PREVISIBLE DE LA INUNDACIÓN

PLANO Nº 7

HOJA 14 DE 17

350224 | 350524 | 350824 | 351124 | 351424 | 351724 | 352024

4608166 | 4607866 | 4607566 | 4607266 | 4606966

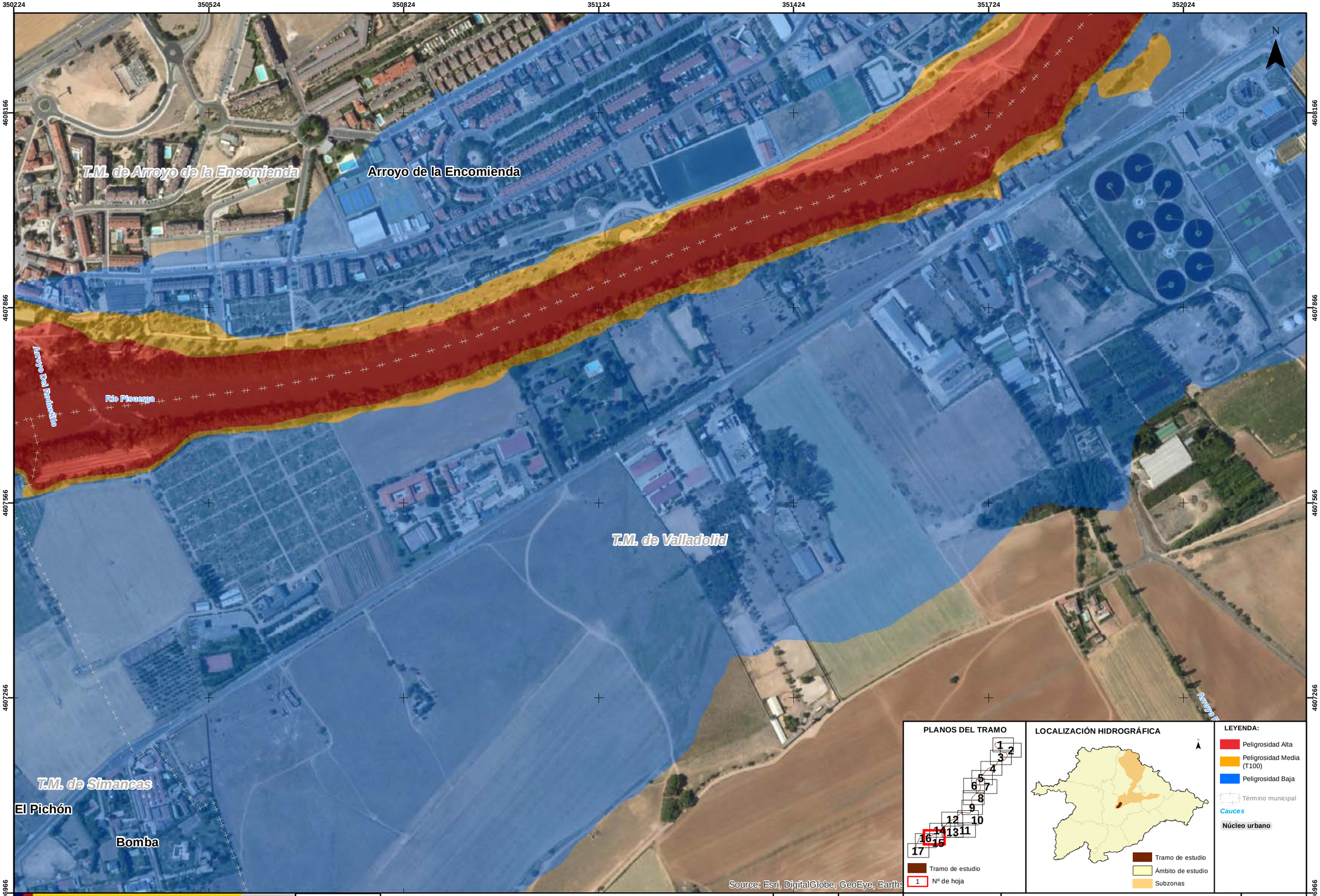

PLANOS DEL TRAMO

1 2 3 4 5 6 7 8 9 10 11 12 13 14 15 16 17

Tramo de estudio

1 Nº de hoja

LOCALIZACIÓN HIDROGRÁFICA

Tramo de estudio

Ámbito de estudio

Subzonas

LEYENDA:

Peligrosidad Alta

Peligrosidad Media (T100)

Peligrosidad Baja

Término municipal

Cauces

Núcleo urbano

GOBIERNO DE ESPAÑA | MINISTERIO PARA LA TRANSICIÓN ECOLÓGICA | CONFEDERACIÓN HIDROGRÁFICA DEL DUERO, O.A.

eptisa

IMPLANTACIÓN Y SEGUIMIENTO DEL PLAN DE GESTIÓN DEL RIESGO DE INUNDACIÓN DE LA PARTE ESPAÑOLA DE LA DEMARCACIÓN HIDROGRÁFICA DEL DUERO.
FASE 1. REVISIÓN DE LA EPRI Y MAPAS DE PELIGROSIDAD Y RIESGO DE INUNDACIÓN

FECHA: SEPTIEMBRE 2019

ETRS 1989 Proyección UTM Huso 30

ESCALA: 1:5.000

50 Metros

TRAMO: ES020-0014-06-1800003-06

RÍO: PISUERGA

CUENCA: PISUERGA-ESGUEVA

DESIGNACIÓN:

MAPA DE PELIGROSIDAD
EXTENSIÓN PREVISIBLE DE LA INUNDACIÓN

PLANO Nº 7

HOJA 15 DE 17

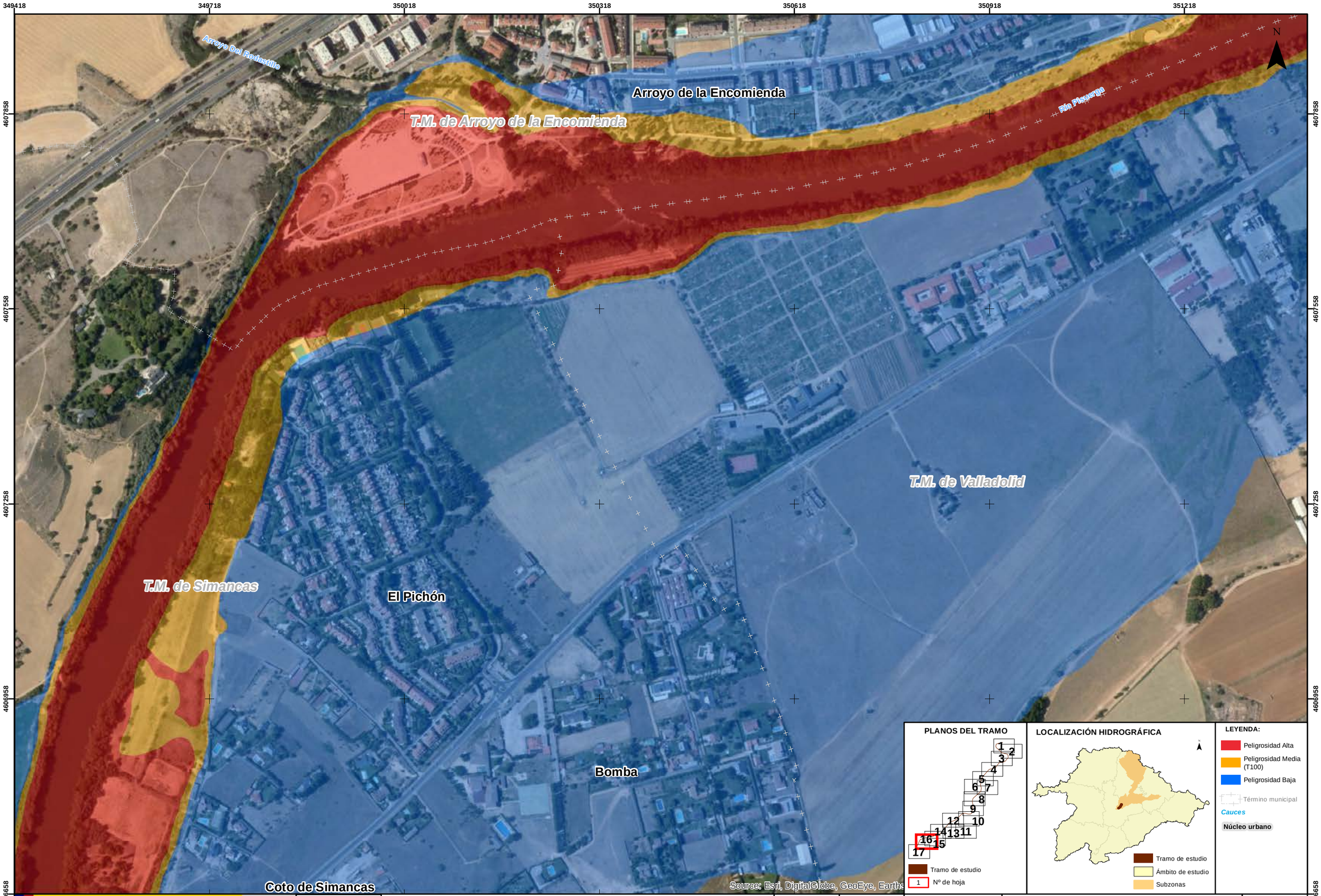

GOBIERNO DE ESPAÑA
MINISTERIO PARA LA TRANSICIÓN ECOLÓGICA
CONFEDERACIÓN HIDROGRÁFICA DEL DUERO, O.A.

eptisa

IMPLANTACIÓN Y SEGUIMIENTO DEL PLAN DE GESTIÓN DEL RIESGO DE INUNDACIÓN DE LA PARTE ESPAÑOLA DE LA DEMARCACIÓN HIDROGRÁFICA DEL DUERO.
FASE 1. REVISIÓN DE LA EPRI Y MAPAS DE PELIGROSIDAD Y RIESGO DE INUNDACIÓN

FECHA: SEPTIEMBRE 2019

ETRS 1989
Proyección UTM
Huso 30

ESCALA: 1:5.000

50 Metros

TRAMO: ES020-0014-06-1800003-06

RÍO: PISUERGA

CUENCA: PISUERGA-ESGUEVA

DESIGNACIÓN:

MAPA DE PELIGROSIDAD
EXTENSIÓN PREVISIBLE DE LA INUNDACIÓN

PLANO Nº 7

HOJA 16 DE 17

348705 | 349005 | 349305 | 349605 | 349905 | 350205 | 350505

4606912 | 4606612 | 4606312 | 4606012 | 4605712

N

El Pichón

T.M. de Valladolid

Bomba

Río Pisuerga

T.M. de Simancas

Coto de Simancas

Lagunillas

Horca

Source: Esri, DigitalGlobe, GeoEye, Earths

PLANOS DEL TRAMO

1 2 3 4 5 6 7 8 9 10 11 12 13 14 15 16 17

Tramo de estudio

1 Nº de hoja

LOCALIZACIÓN HIDROGRÁFICA

Tramo de estudio

Ámbito de estudio

Subzonas

LEYENDA:

Peligrosidad Alta

Peligrosidad Media (T100)

Peligrosidad Baja

Término municipal

Cauces

Núcleo urbano

GOBIERNO DE ESPAÑA

MINISTERIO PARA LA TRANSICIÓN ECOLÓGICA

CONFEDERACIÓN HIDROGRÁFICA DEL DUERO, O.A.

eptisa

IMPLANTACIÓN Y SEGUIMIENTO DEL PLAN DE GESTIÓN DEL RIESGO DE INUNDACIÓN DE LA PARTE ESPAÑOLA DE LA DEMARCACIÓN HIDROGRÁFICA DEL DUERO.
FASE 1. REVISIÓN DE LA EPRI Y MAPAS DE PELIGROSIDAD Y RIESGO DE INUNDACIÓN

FECHA: SEPTIEMBRE 2019

ETRS 1989 Proyección UTM Huso 30

ESCALA: 1:5.000

50 Metros

TRAMO: ES020-0014-06-1800003-06

RÍO: PISUERGA

CUENCA: PISUERGA-ESGUEVA

DESIGNACIÓN:

MAPA DE PELIGROSIDAD
EXTENSIÓN PREVISIBLE DE LA INUNDACIÓN

PLANO Nº 7

HOJA 17 DE 17

356817 357117 357417 357717 358017 358317 358617

4617019 4616719 4616419 4616119 4615819

T.M. de Fuensaldaña

T.M. de Santovenia de Pisuerga

La Overuela

Arroyo De Pozo Mesa

T.M. de Valladolid

Río Pisuerga

20 11 20 9 11 11 20 20 1 1 3 9

N

Source: Esri, DigitalGlobe, GeoEye, Ea

PLANOS DEL TRAMO

1 2 3 4 5 6 7 8 9 10 11 12 13 14 15 16 17

Tramo de estudio

1 Nº de hoja

LOCALIZACIÓN HIDROGRÁFICA

Tramo de estudio

Ámbito de estudio

Subzonas

LEYENDA ESPECÍFICA:

Puntos de especial importancia

- EDAR
- Emisiones industriales
- Patrimonio Cultural
- Protección civil

- 1 - Urbano concentrado
- 2 - Urbano disperso
- 3 - Asociado a urbano
- 4 - Infraestructura Social
- 5 - Terciario
- 6 - Industrial concentrado
- 7 - Industrial disperso
- 8 - Agrícola-Secano
- 9 - Agrícola-Regadío
- 10 - Otros usos rurales
- 11 - Forestal
- 12 - Infraestructuras: carreteras
- 13 - Infraestructuras: ferrocarriles
- 14 - Infraestructuras: aeroportuarias
- 15 - Infraestructuras: energía
- 16 - Infraestructuras: comunicaciones
- 17 - Infraestructuras hidráulico sanitarias
- 18 - Infraestructuras: residuos
- 19 - Masas de agua
- 20 - Otras áreas sin riesgo

LEYENDA GENERAL:

Cauces

Núcleo urbano

D.P. Marítimo - Terrestre

Término municipal

GOBIERNO DE ESPAÑA — MINISTERIO PARA LA TRANSICIÓN ECOLÓGICA — CONFEDERACIÓN HIDROGRÁFICA DEL DUERO, O.A.

eptisa

IMPLANTACIÓN Y SEGUIMIENTO DEL PLAN DE GESTIÓN DEL RIESGO DE INUNDACIÓN DE LA PARTE ESPAÑOLA DE LA DEMARCACIÓN HIDROGRÁFICA DEL DUERO.
FASE 1. REVISIÓN DE LA EPRI Y MAPAS DE PELIGROSIDAD Y RIESGO DE INUNDACIÓN

FECHA: SEPTIEMBRE 2019

ETRS 1989 Proyección UTM Huso 30

ESCALA: 1:5.000

50 Metros

TRAMO: ES020-0014-06-1800003-06

RÍO: PISUERGA

CUENCA: PISUERGA-ESGUEVA

DESIGNACIÓN:

MAPA DE RIESGO
ACTIVIDADES ECONÓMICAS AFECTADAS
Y PUNTOS DE ESPECIAL IMPORTANCIA
ALTA PROBABILIDAD

PLANO Nº 8

HOJA 1 DE 17

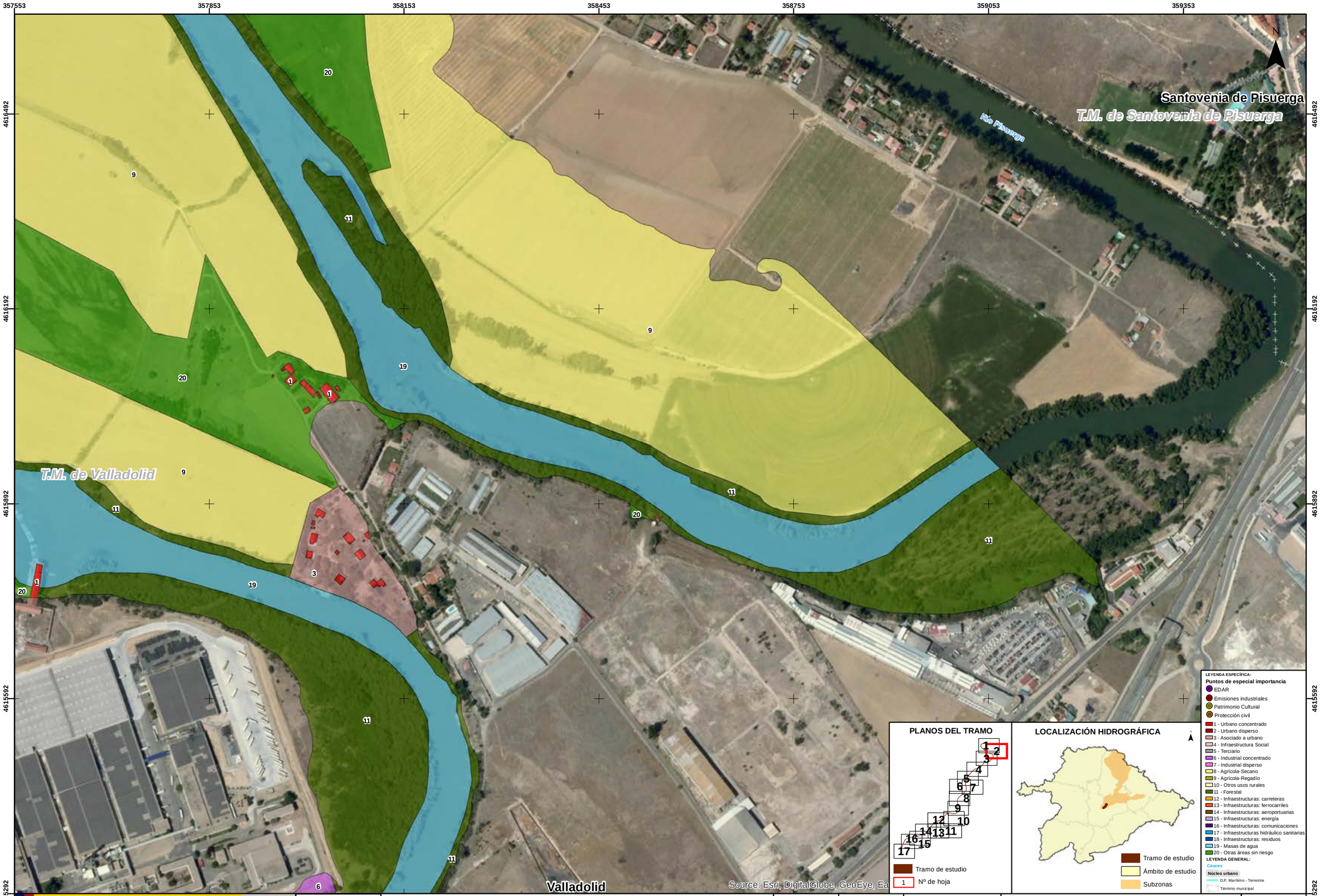

GOBIERNO DE ESPAÑA
MINISTERIO PARA LA TRANSICIÓN ECOLÓGICA
CONFEDERACIÓN HIDROGRÁFICA DEL DUERO, O.A.
eptisa

IMPLANTACIÓN Y SEGUIMIENTO DEL PLAN DE GESTIÓN DEL RIESGO DE INUNDACIÓN DE LA PARTE ESPAÑOLA DE LA DEMARCACIÓN HIDROGRÁFICA DEL DUERO.
FASE 1. REVISIÓN DE LA EPRI Y MAPAS DE PELIGROSIDAD Y RIESGO DE INUNDACIÓN

FECHA: SEPTIEMBRE 2019

ETRS 1989
Proyección UTM
Huso 30

ESCALA: 1:5.000
50 Metros

TRAMO: ES020-0014-06-1800003-06
RÍO: PISUERGA
CUENCA: PISUERGA-ESGUEVA

DESIGNACIÓN:
MAPA DE RIESGO
ACTIVIDADES ECONÓMICAS AFECTADAS
Y PUNTOS DE ESPECIAL IMPORTANCIA
ALTA PROBABILIDAD

PLANO Nº 8

HOJA 2 DE 17

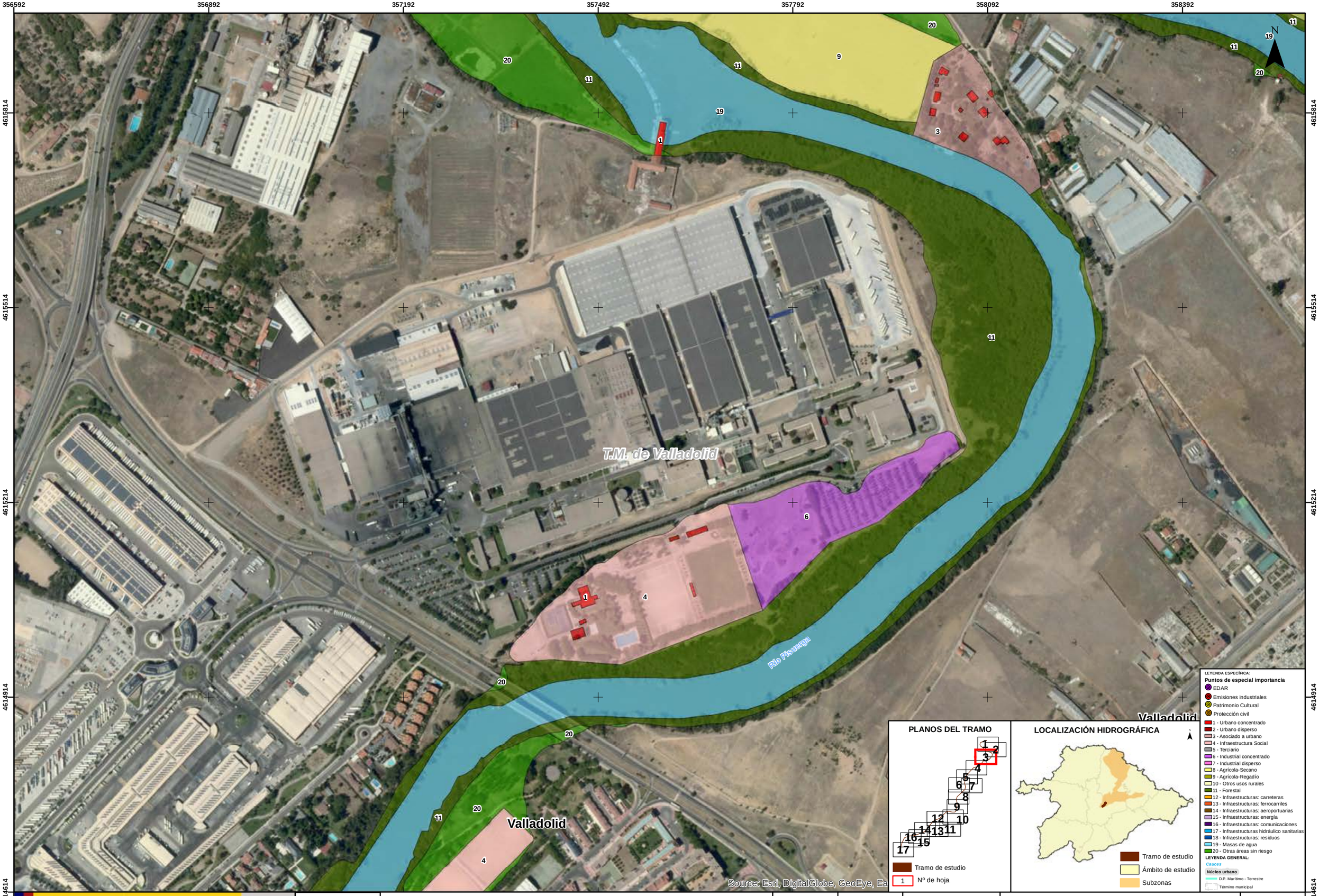

GOBIERNO DE ESPAÑA
MINISTERIO PARA LA TRANSICIÓN ECOLÓGICA
CONFEDERACIÓN HIDROGRÁFICA DEL DUERO, O.A.

eptisa

IMPLANTACIÓN Y SEGUIMIENTO DEL PLAN DE GESTIÓN DEL RIESGO DE INUNDACIÓN DE LA PARTE ESPAÑOLA DE LA DEMARCACIÓN HIDROGRÁFICA DEL DUERO. FASE 1. REVISIÓN DE LA EPRI Y MAPAS DE PELIGROSIDAD Y RIESGO DE INUNDACIÓN

FECHA: SEPTIEMBRE 2019

ETRS 1989
Proyección UTM
Huso 30

ESCALA: 1:5.000
50 Metros

TRAMO: ES020-0014-06-1800003-06
RÍO: PISUERGA
CUENCA: PISUERGA-ESGUEVA

DESIGNACIÓN:

MAPA DE RIESGO
ACTIVIDADES ECONÓMICAS AFECTADAS Y PUNTOS DE ESPECIAL IMPORTANCIA
ALTA PROBABILIDAD

PLANO Nº 8

HOJA 3 DE 17

GOBIERNO DE ESPAÑA
MINISTERIO PARA LA TRANSICIÓN ECOLÓGICA
CONFEDERACIÓN HIDROGRÁFICA DEL DUERO, O.A.

eptisa

IMPLANTACIÓN Y SEGUIMIENTO DEL PLAN DE GESTIÓN DEL RIESGO DE INUNDACIÓN DE LA PARTE ESPAÑOLA DE LA DEMARCACIÓN HIDROGRÁFICA DEL DUERO. FASE 1. REVISIÓN DE LA EPRI Y MAPAS DE PELIGROSIDAD Y RIESGO DE INUNDACIÓN

FECHA: SEPTIEMBRE 2019

ETRS 1989
Proyección UTM
Huso 30

ESCALA: 1:5.000
50 Metros

TRAMO: ES020-0014-06-1800003-06
RÍO: PISUERGA
CUENCA: PISUERGA-ESGUEVA

DESIGNACIÓN:

MAPA DE RIESGO
ACTIVIDADES ECONÓMICAS AFECTADAS Y PUNTOS DE ESPECIAL IMPORTANCIA
ALTA PROBABILIDAD

PLANO Nº 8

HOJA 4 DE 17

354799 | 355099 | 355399 | 355699 | 355999 | 356299 | 356599

4613881 | 4613581 | 4613281 | 4612981 | 4612681

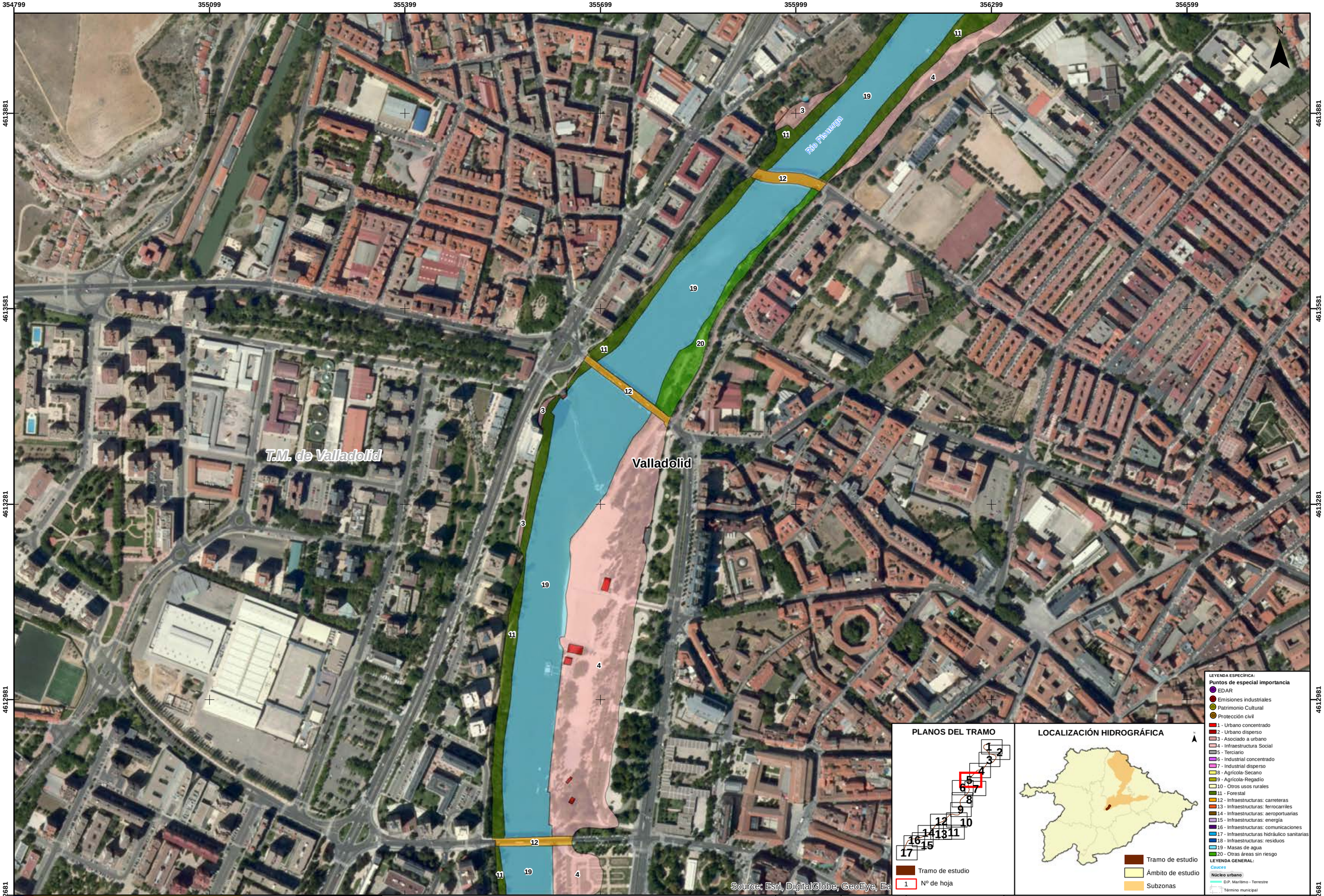

GOBIERNO DE ESPAÑA | MINISTERIO PARA LA TRANSICIÓN ECOLÓGICA | CONFEDERACIÓN HIDROGRÁFICA DEL DUERO, O.A. | eptisa

IMPLANTACIÓN Y SEGUIMIENTO DEL PLAN DE GESTIÓN DEL RIESGO DE INUNDACIÓN DE LA PARTE ESPAÑOLA DE LA DEMARCACIÓN HIDROGRÁFICA DEL DUERO. FASE 1. REVISIÓN DE LA EPRI Y MAPAS DE PELIGROSIDAD Y RIESGO DE INUNDACIÓN

FECHA: SEPTIEMBRE 2019

ETRS 1989 Proyección UTM Huso 30

ESCALA: 1:5.000

50 Metros

TRAMO: ES020-0014-06-1800003-06

RÍO: PISUERGA

CUENCA: PISUERGA-ESGUEVA

DESIGNACIÓN:

MAPA DE RIESGO
ACTIVIDADES ECONÓMICAS AFECTADAS Y PUNTOS DE ESPECIAL IMPORTANCIA
ALTA PROBABILIDAD

PLANO Nº 8

HOJA 5 DE 17

354046 354346 354646 354946 355246 355546 355846

4613129 4612829 4612529 4612229 4611929

T.M. de Valladolid

Valladolid

Río Pisuerga

3 4 11 12 19

Source: Esri, DigitalGlobe, GeoEye, Ea

PLANOS DEL TRAMO

1 2 3 4 5 6 7 8 9 10 11 12 13 14 15 16 17

Tramo de estudio

1 Nº de hoja

LOCALIZACIÓN HIDROGRÁFICA

Tramo de estudio

Ámbito de estudio

Subzonas

LEYENDA ESPECÍFICA:

Puntos de especial importancia

- EDAR
- Emisiones industriales
- Patrimonio Cultural
- Protección civil

- 1 - Urbano concentrado
- 2 - Urbano disperso
- 3 - Asociado a urbano
- 4 - Infraestructura Social
- 5 - Terciario
- 6 - Industrial concentrado
- 7 - Industrial disperso
- 8 - Agrícola-Secano
- 9 - Agrícola-Regadío
- 10 - Otros usos rurales
- 11 - Forestal
- 12 - Infraestructuras: carreteras
- 13 - Infraestructuras: ferrocarriles
- 14 - Infraestructuras: aeroportuarias
- 15 - Infraestructuras: energía
- 16 - Infraestructuras: comunicaciones
- 17 - Infraestructuras hidráulico sanitarias
- 18 - Infraestructuras: residuos
- 19 - Masas de agua
- 20 - Otras áreas sin riesgo

LEYENDA GENERAL:

Cauces

Núcleo urbano

D.P. Marítimo - Terrestre

Término municipal

GOBIERNO DE ESPAÑA

MINISTERIO PARA LA TRANSICIÓN ECOLÓGICA

CONFEDERACIÓN HIDROGRÁFICA DEL DUERO, O.A.

eptisa

IMPLANTACIÓN Y SEGUIMIENTO DEL PLAN DE GESTIÓN DEL RIESGO DE INUNDACIÓN DE LA PARTE ESPAÑOLA DE LA DEMARCACIÓN HIDROGRÁFICA DEL DUERO. FASE 1. REVISIÓN DE LA EPRI Y MAPAS DE PELIGROSIDAD Y RIESGO DE INUNDACIÓN

FECHA: SEPTIEMBRE 2019

ETRS 1989 Proyección UTM Huso 30

ESCALA: 1:5.000

50 Metros

TRAMO: ES020-0014-06-1800003-06

RÍO: PISUERGA

CUENCA: PISUERGA-ESGUEVA

DESIGNACIÓN:

MAPA DE RIESGO
ACTIVIDADES ECONÓMICAS AFECTADAS Y PUNTOS DE ESPECIAL IMPORTANCIA ALTA PROBABILIDAD

PLANO Nº 8

HOJA 6 DE 17

355241 | 355541 | 355841 | 356141 | 356441 | 356741 | 357041

4613038 | 4612738 | 4612438 | 4612138 | 4611838

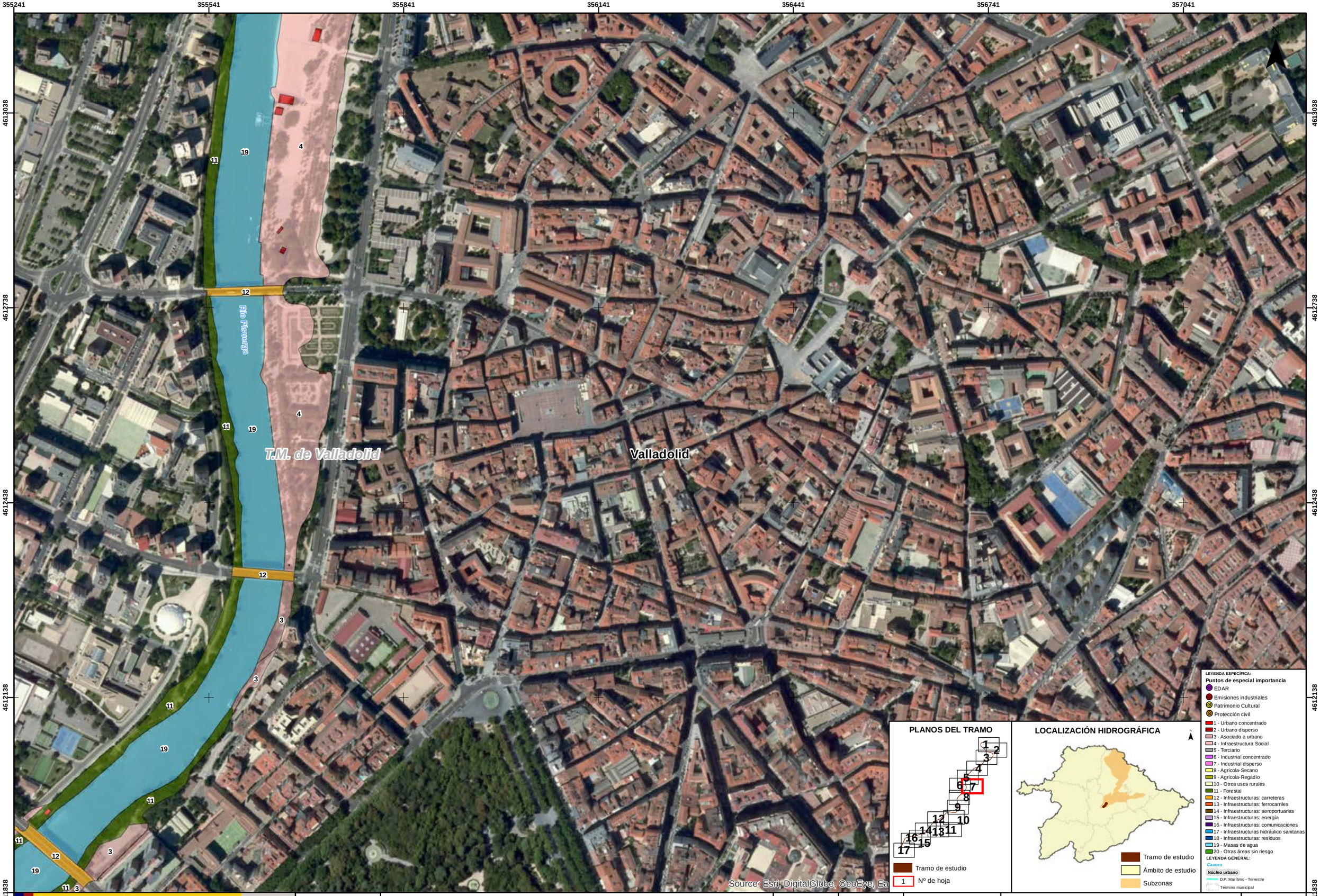

GOBIERNO DE ESPAÑA
MINISTERIO PARA LA TRANSICIÓN ECOLÓGICA
CONFEDERACIÓN HIDROGRÁFICA DEL DUERO, O.A.

eptisa

IMPLANTACIÓN Y SEGUIMIENTO DEL PLAN DE GESTIÓN DEL RIESGO DE INUNDACIÓN DE LA PARTE ESPAÑOLA DE LA DEMARCACIÓN HIDROGRÁFICA DEL DUERO. FASE 1. REVISIÓN DE LA EPRI Y MAPAS DE PELIGROSIDAD Y RIESGO DE INUNDACIÓN

FECHA: SEPTIEMBRE 2019

ETRS 1989
Proyección UTM
Huso 30

ESCALA: 1:5.000

50 Metros

TRAMO: ES020-0014-06-1800003-06

RÍO: PISUERGA

CUENCA: PISUERGA-ESGUEVA

DESIGNACIÓN:

MAPA DE RIESGO
ACTIVIDADES ECONÓMICAS AFECTADAS Y PUNTOS DE ESPECIAL IMPORTANCIA ALTA PROBABILIDAD

PLANO Nº 8

HOJA 7 DE 17

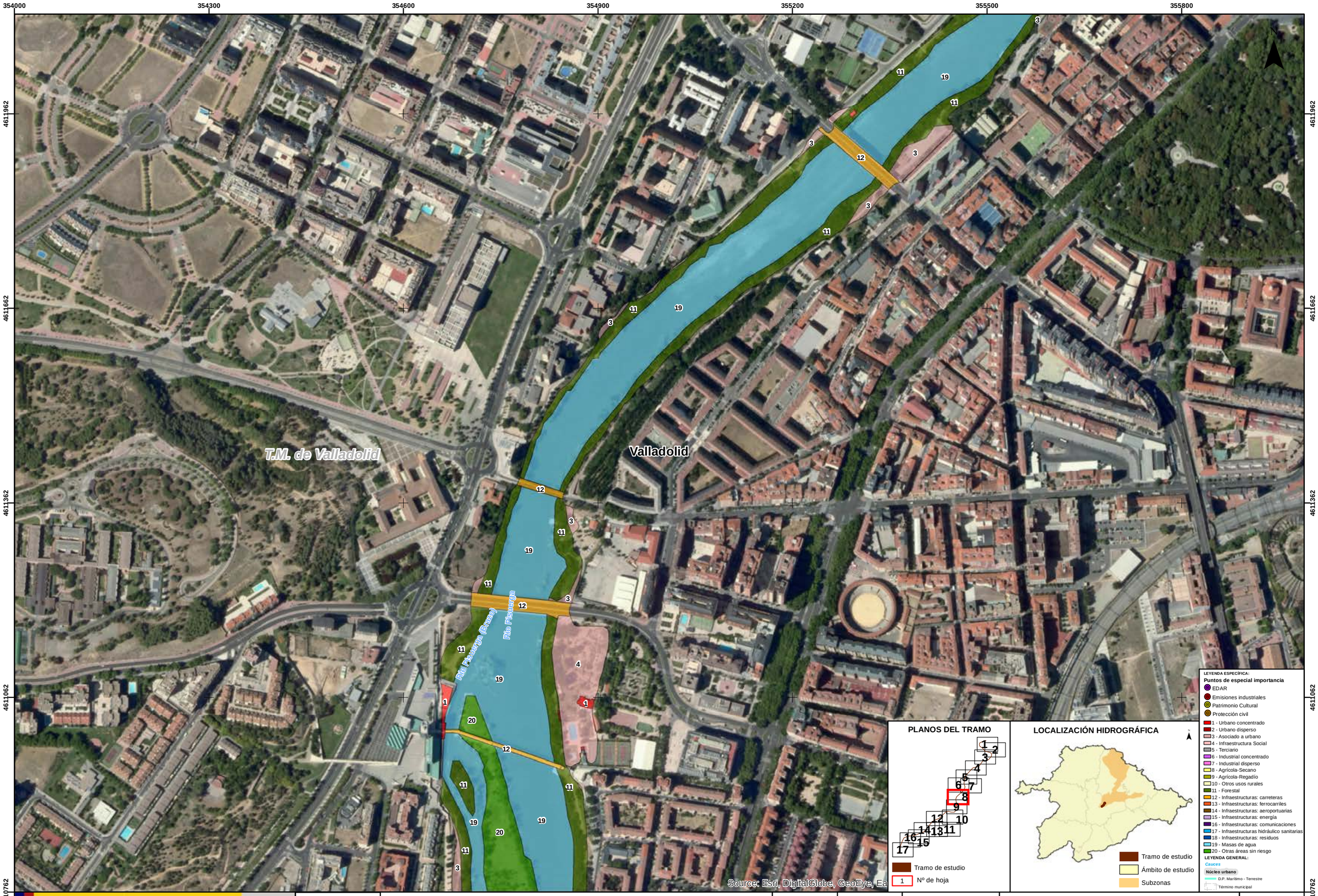

GOBIERNO DE ESPAÑA
MINISTERIO PARA LA TRANSICIÓN ECOLÓGICA
CONFEDERACIÓN HIDROGRÁFICA DEL DUERO, O.A.

eptisa

IMPLANTACIÓN Y SEGUIMIENTO DEL PLAN DE GESTIÓN DEL RIESGO DE INUNDACIÓN DE LA PARTE ESPAÑOLA DE LA DEMARCACIÓN HIDROGRÁFICA DEL DUERO. FASE 1. REVISIÓN DE LA EPRI Y MAPAS DE PELIGROSIDAD Y RIESGO DE INUNDACIÓN

FECHA: SEPTIEMBRE 2019

ETRS 1989
Proyección UTM
Huso 30

ESCALA: 1:5.000

50 Metros

TRAMO: ES020-0014-06-1800003-06

RÍO: PISUERGA

CUENCA: PISUERGA-ESGUEVA

DESIGNACIÓN:

MAPA DE RIESGO
ACTIVIDADES ECONÓMICAS AFECTADAS Y PUNTOS DE ESPECIAL IMPORTANCIA ALTA PROBABILIDAD

PLANO Nº 8

HOJA 8 DE 17

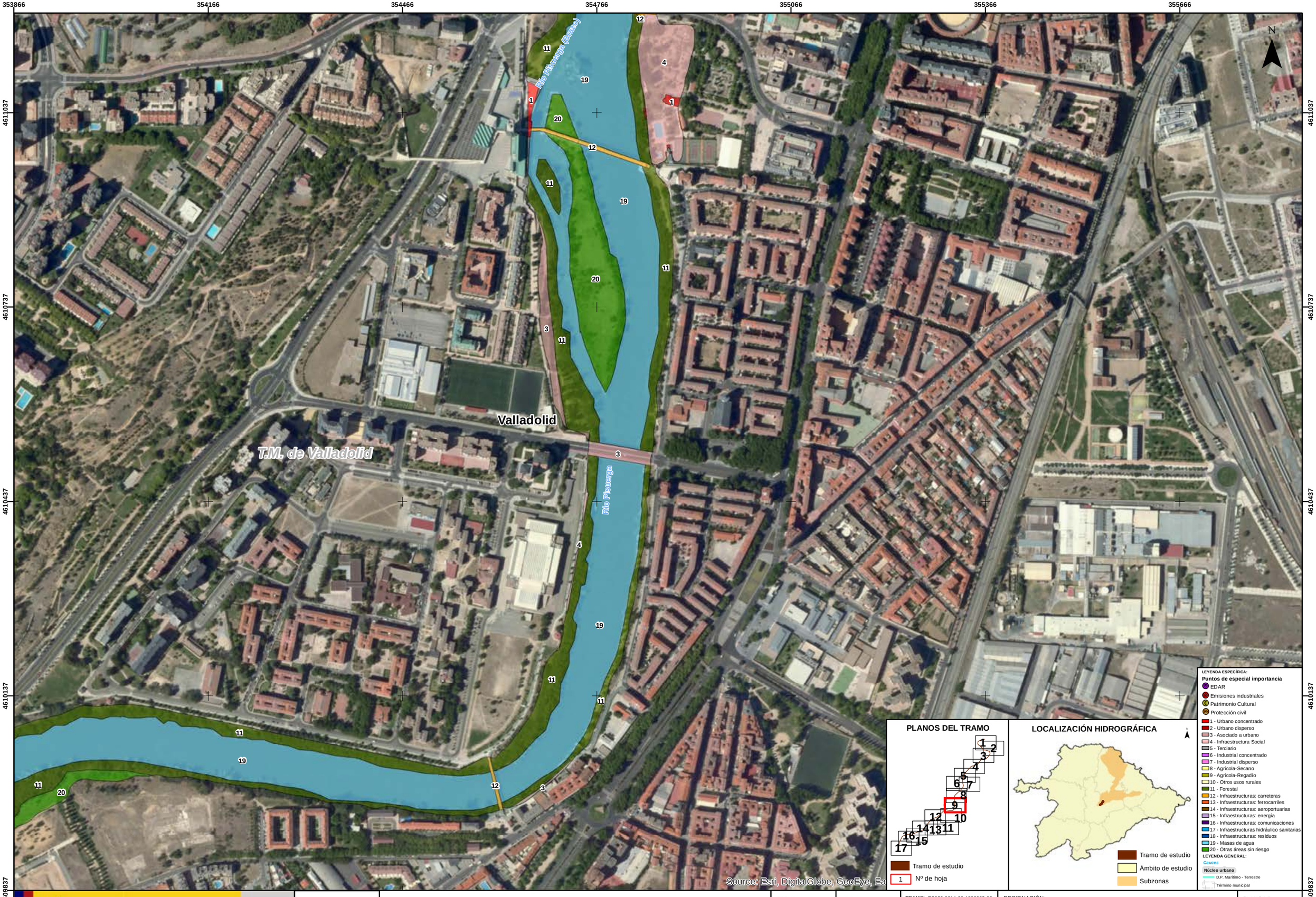

GOBIERNO DE ESPAÑA
MINISTERIO PARA LA TRANSICIÓN ECOLÓGICA
CONFEDERACIÓN HIDROGRÁFICA DEL DUERO, O.A.

eptisa

IMPLANTACIÓN Y SEGUIMIENTO DEL PLAN DE GESTIÓN DEL RIESGO DE INUNDACIÓN DE LA PARTE ESPAÑOLA DE LA DEMARCACIÓN HIDROGRÁFICA DEL DUERO.
FASE 1. REVISIÓN DE LA EPRI Y MAPAS DE PELIGROSIDAD Y RIESGO DE INUNDACIÓN

FECHA: SEPTIEMBRE 2019

ETRS 1989
Proyección UTM
Huso 30

ESCALA: 1:5.000
50 Metros

TRAMO: ES020-0014-06-1800003-06
RÍO: PISUERGA
CUENCA: PISUERGA-ESGUEVA

DESIGNACIÓN:
MAPA DE RIESGO
ACTIVIDADES ECONÓMICAS AFECTADAS
Y PUNTOS DE ESPECIAL IMPORTANCIA
ALTA PROBABILIDAD

PLANO Nº 8

HOJA 9 DE 17

GOBIERNO DE ESPAÑA
MINISTERIO PARA LA TRANSICIÓN ECOLÓGICA
CONFEDERACIÓN HIDROGRÁFICA DEL DUERO, O.A.

eptisa

IMPLANTACIÓN Y SEGUIMIENTO DEL PLAN DE GESTIÓN DEL RIESGO DE INUNDACIÓN DE LA PARTE ESPAÑOLA DE LA DEMARCACIÓN HIDROGRÁFICA DEL DUERO.
FASE 1. REVISIÓN DE LA EPRI Y MAPAS DE PELIGROSIDAD Y RIESGO DE INUNDACIÓN

FECHA: SEPTIEMBRE 2019

ETRS 1989
Proyección UTM
Huso 30

ESCALA: 1:5.000
50 Metros

TRAMO: ES020-0014-06-1800003-06
RÍO: PISUERGA
CUENCA: PISUERGA-ESGUEVA

DESIGNACIÓN:
MAPA DE RIESGO
ACTIVIDADES ECONÓMICAS AFECTADAS Y PUNTOS DE ESPECIAL IMPORTANCIA ALTA PROBABILIDAD

PLANO Nº 8

HOJA 10 DE 17

353188 353488 353788 354088 354388 354688 354988

4608868 4608568 4608268 4607968 4607668

N

Valladolid

T.M. de Valladolid

Source: Esri, DigitalGlobe, GeoEye, Ea

PLANOS DEL TRAMO

1 2 3 4 5 6 7 8 9 10 11 12 13 14 15 16 17

Tramo de estudio

1 Nº de hoja

LOCALIZACIÓN HIDROGRÁFICA

Tramo de estudio

Ámbito de estudio

Subzonas

LEYENDA ESPECÍFICA:

Puntos de especial importancia

- EDAR
- Emisiones industriales
- Patrimonio Cultural
- Protección civil
- 1 - Urbano concentrado
- 2 - Urbano disperso
- 3 - Asociado a urbano
- 4 - Infraestructura Social
- 5 - Terciario
- 6 - Industrial concentrado
- 7 - Industrial disperso
- 8 - Agrícola-Secano
- 9 - Agrícola-Regadío
- 10 - Otros usos rurales
- 11 - Forestal
- 12 - Infraestructuras: carreteras
- 13 - Infraestructuras: ferrocarriles
- 14 - Infraestructuras: aeroportuarias
- 15 - Infraestructuras: energía
- 16 - Infraestructuras: comunicaciones
- 17 - Infraestructuras hidráulico sanitarias
- 18 - Infraestructuras: residuos
- 19 - Masas de agua
- 20 - Otras áreas sin riesgo

LEYENDA GENERAL:

Cauces

Núcleo urbano

D.P. Marítimo - Terrestre

Término municipal

GOBIERNO DE ESPAÑA — MINISTERIO PARA LA TRANSICIÓN ECOLÓGICA — CONFEDERACIÓN HIDROGRÁFICA DEL DUERO, O.A.

eptisa

IMPLANTACIÓN Y SEGUIMIENTO DEL PLAN DE GESTIÓN DEL RIESGO DE INUNDACIÓN DE LA PARTE ESPAÑOLA DE LA DEMARCACIÓN HIDROGRÁFICA DEL DUERO. FASE 1. REVISIÓN DE LA EPRI Y MAPAS DE PELIGROSIDAD Y RIESGO DE INUNDACIÓN

FECHA: SEPTIEMBRE 2019

ETRS 1989 Proyección UTM Huso 30

ESCALA: 1:5.000

50 Metros

TRAMO: ES020-0014-06-1800003-06

RÍO: PISUERGA

CUENCA: PISUERGA-ESGUEVA

DESIGNACIÓN:

MAPA DE RIESGO
ACTIVIDADES ECONÓMICAS AFECTADAS Y PUNTOS DE ESPECIAL IMPORTANCIA ALTA PROBABILIDAD

PLANO Nº 8

HOJA 11 DE 17

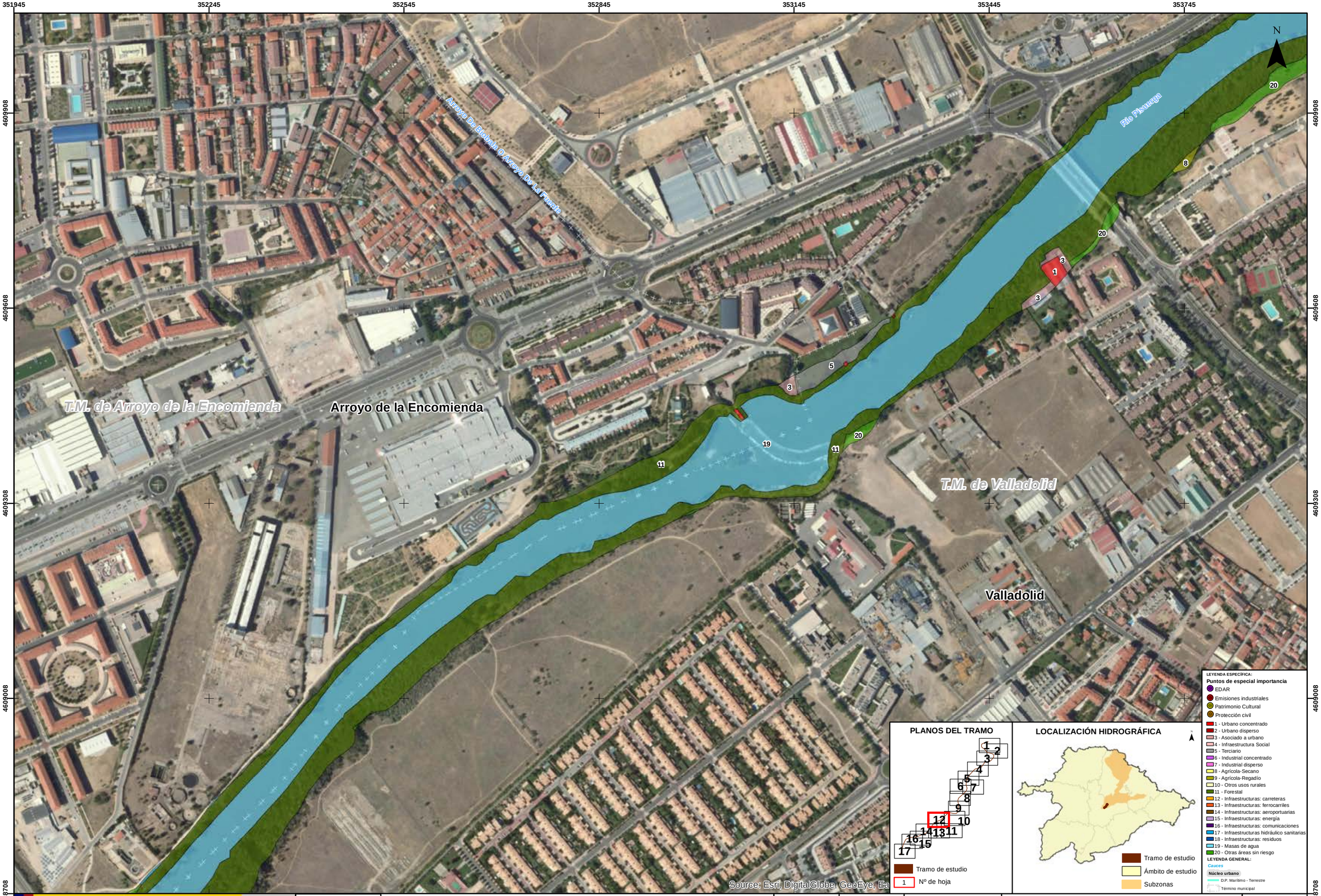

GOBIERNO DE ESPAÑA
MINISTERIO PARA LA TRANSICIÓN ECOLÓGICA
CONFEDERACIÓN HIDROGRÁFICA DEL DUERO, O.A.

eptisa

IMPLANTACIÓN Y SEGUIMIENTO DEL PLAN DE GESTIÓN DEL RIESGO DE INUNDACIÓN DE LA PARTE ESPAÑOLA DE LA DEMARCACIÓN HIDROGRÁFICA DEL DUERO.
FASE 1. REVISIÓN DE LA EPRI Y MAPAS DE PELIGROSIDAD Y RIESGO DE INUNDACIÓN

FECHA: SEPTIEMBRE 2019

ETRS 1989
Proyección UTM
Huso 30

ESCALA: 1:5.000

50 Metros

TRAMO: ES020-0014-06-1800003-06

RÍO: PISUERGA

CUENCA: PISUERGA-ESGUEVA

DESIGNACIÓN:

MAPA DE RIESGO
ACTIVIDADES ECONÓMICAS AFECTADAS
Y PUNTOS DE ESPECIAL IMPORTANCIA
ALTA PROBABILIDAD

PLANO Nº 8

HOJA 12 DE 17

351986 352286 352586 352886 353186 353486 353786

4608857 4608557 4608257 4607957 4607657

T.M. de Arroyo de la Encomienda

Arroyo de la Encomienda

Río Pisuerga

19 11 11 20

T.M. de Valladolid

Valladolid

N

Source: Esri, DigitalGlobe, GeoEye, Ea

PLANOS DEL TRAMO

1 2 3 4 5 6 7 8 9 10 11 12 13 14 15 16 17

Tramo de estudio

1 Nº de hoja

LOCALIZACIÓN HIDROGRÁFICA

Tramo de estudio

Ámbito de estudio

Subzonas

LEYENDA ESPECÍFICA:

Puntos de especial importancia

- EDAR
- Emisiones industriales
- Patrimonio Cultural
- Protección civil

- 1 - Urbano concentrado
- 2 - Urbano disperso
- 3 - Asociado a urbano
- 4 - Infraestructura Social
- 5 - Terciario
- 6 - Industrial concentrado
- 7 - Industrial disperso
- 8 - Agrícola-Secano
- 9 - Agrícola-Regadío
- 10 - Otros usos rurales
- 11 - Forestal
- 12 - Infraestructuras: carreteras
- 13 - Infraestructuras: ferrocarriles
- 14 - Infraestructuras: aeroportuarias
- 15 - Infraestructuras: energía
- 16 - Infraestructuras: comunicaciones
- 17 - Infraestructuras hidráulico sanitarias
- 18 - Infraestructuras: residuos
- 19 - Masas de agua
- 20 - Otras áreas sin riesgo

LEYENDA GENERAL:

Cauces

Núcleo urbano

D.P. Marítimo - Terrestre

Término municipal

GOBIERNO DE ESPAÑA — MINISTERIO PARA LA TRANSICIÓN ECOLÓGICA — CONFEDERACIÓN HIDROGRÁFICA DEL DUERO, O.A.

eptisa

IMPLANTACIÓN Y SEGUIMIENTO DEL PLAN DE GESTIÓN DEL RIESGO DE INUNDACIÓN DE LA PARTE ESPAÑOLA DE LA DEMARCACIÓN HIDROGRÁFICA DEL DUERO. FASE 1. REVISIÓN DE LA EPRI Y MAPAS DE PELIGROSIDAD Y RIESGO DE INUNDACIÓN

FECHA: SEPTIEMBRE 2019

ETRS 1989 Proyección UTM Huso 30

ESCALA: 1:5.000

50 Metros

TRAMO: ES020-0014-06-1800003-06

RÍO: PISUERGA

CUENCA: PISUERGA-ESGUEVA

DESIGNACIÓN:

MAPA DE RIESGO
ACTIVIDADES ECONÓMICAS AFECTADAS
Y PUNTOS DE ESPECIAL IMPORTANCIA
ALTA PROBABILIDAD

PLANO Nº 8

HOJA 13 DE 17

350777 | 351077 | 351377 | 351677 | 351977 | 352277 | 352577

4608852 | 4608552 | 4608252 | 4607952 | 4607652

N

T.M. de Arroyo de la Encomienda

Arroyo de la Encomienda

Río Pisuerga

Valladolid

T.M. de Valladolid

Arroyo Espanta

11 | 19 | 20

Source: Esri, DigitalGlobe, GeoEye, Ea

PLANOS DEL TRAMO

1 2 3 4 5 6 7 8 9 10 11 12 13 14 15 16 17

Tramo de estudio

1 Nº de hoja

LOCALIZACIÓN HIDROGRÁFICA

Tramo de estudio

Ámbito de estudio

Subzonas

LEYENDA ESPECÍFICA:

Puntos de especial importancia

- EDAR
- Emisiones industriales
- Patrimonio Cultural
- Protección civil

- 1 - Urbano concentrado
- 2 - Urbano disperso
- 3 - Asociado a urbano
- 4 - Infraestructura Social
- 5 - Terciario
- 6 - Industrial concentrado
- 7 - Industrial disperso
- 8 - Agrícola-Secano
- 9 - Agrícola-Regadío
- 10 - Otros usos rurales
- 11 - Forestal
- 12 - Infraestructuras: carreteras
- 13 - Infraestructuras: ferrocarriles
- 14 - Infraestructuras: aeroportuarias
- 15 - Infraestructuras: energía
- 16 - Infraestructuras: comunicaciones
- 17 - Infraestructuras hidráulico sanitarias
- 18 - Infraestructuras: residuos
- 19 - Masas de agua
- 20 - Otras áreas sin riesgo

LEYENDA GENERAL:

Cauces

Núcleo urbano

D.P. Marítimo - Terrestre

Término municipal

GOBIERNO DE ESPAÑA

MINISTERIO PARA LA TRANSICIÓN ECOLÓGICA

CONFEDERACIÓN HIDROGRÁFICA DEL DUERO, O.A.

eptisa

IMPLANTACIÓN Y SEGUIMIENTO DEL PLAN DE GESTIÓN DEL RIESGO DE INUNDACIÓN DE LA PARTE ESPAÑOLA DE LA DEMARCACIÓN HIDROGRÁFICA DEL DUERO. FASE 1. REVISIÓN DE LA EPRI Y MAPAS DE PELIGROSIDAD Y RIESGO DE INUNDACIÓN

FECHA: SEPTIEMBRE 2019

ETRS 1989 Proyección UTM Huso 30

ESCALA: 1:5.000

50 Metros

TRAMO: ES020-0014-06-1800003-06

RÍO: PISUERGA

CUENCA: PISUERGA-ESGUEVA

DESIGNACIÓN:

MAPA DE RIESGO
ACTIVIDADES ECONÓMICAS AFECTADAS
Y PUNTOS DE ESPECIAL IMPORTANCIA
ALTA PROBABILIDAD

PLANO Nº 8

HOJA 14 DE 17

GOBIERNO DE ESPAÑA
MINISTERIO PARA LA TRANSICIÓN ECOLÓGICA
CONFEDERACIÓN HIDROGRÁFICA DEL DUERO, O.A.

eptisa

IMPLANTACIÓN Y SEGUIMIENTO DEL PLAN DE GESTIÓN DEL RIESGO DE INUNDACIÓN DE LA PARTE ESPAÑOLA DE LA DEMARCACIÓN HIDROGRÁFICA DEL DUERO. FASE 1. REVISIÓN DE LA EPRI Y MAPAS DE PELIGROSIDAD Y RIESGO DE INUNDACIÓN

FECHA: SEPTIEMBRE 2019

ETRS 1989
Proyección UTM
Huso 30

ESCALA: 1:5.000
50 Metros

TRAMO: ES020-0014-06-1800003-06
RÍO: PISUERGA
CUENCA: PISUERGA-ESGUEVA

DESIGNACIÓN:
MAPA DE RIESGO
ACTIVIDADES ECONÓMICAS AFECTADAS Y PUNTOS DE ESPECIAL IMPORTANCIA
ALTA PROBABILIDAD

PLANO Nº 8

HOJA 15 DE 17

GOBIERNO DE ESPAÑA
MINISTERIO PARA LA TRANSICIÓN ECOLÓGICA
CONFEDERACIÓN HIDROGRÁFICA DEL DUERO, O.A.
eptisa

IMPLANTACIÓN Y SEGUIMIENTO DEL PLAN DE GESTIÓN DEL RIESGO DE INUNDACIÓN DE LA PARTE ESPAÑOLA DE LA DEMARCACIÓN HIDROGRÁFICA DEL DUERO. FASE 1. REVISIÓN DE LA EPRI Y MAPAS DE PELIGROSIDAD Y RIESGO DE INUNDACIÓN

FECHA: SEPTIEMBRE 2019

ETRS 1989 Proyección UTM Huso 30

ESCALA: 1:5.000

50 Metros

TRAMO: ES020-0014-06-1800003-06

RÍO: PISUERGA

CUENCA: PISUERGA-ESGUEVA

DESIGNACIÓN:

MAPA DE RIESGO
ACTIVIDADES ECONÓMICAS AFECTADAS Y PUNTOS DE ESPECIAL IMPORTANCIA ALTA PROBABILIDAD

PLANO Nº 8

HOJA 16 DE 17

GOBIERNO DE ESPAÑA
MINISTERIO PARA LA TRANSICIÓN ECOLÓGICA
CONFEDERACIÓN HIDROGRÁFICA DEL DUERO, O.A.
eptisa

IMPLANTACIÓN Y SEGUIMIENTO DEL PLAN DE GESTIÓN DEL RIESGO DE INUNDACIÓN DE LA PARTE ESPAÑOLA DE LA DEMARCACIÓN HIDROGRÁFICA DEL DUERO. FASE 1. REVISIÓN DE LA EPRI Y MAPAS DE PELIGROSIDAD Y RIESGO DE INUNDACIÓN

FECHA: SEPTIEMBRE 2019

ETRS 1989 Proyección UTM Huso 30

ESCALA: 1:5.000

50 Metros

TRAMO: ES020-0014-06-1800003-06

RÍO: PISUERGA

CUENCA: PISUERGA-ESGUEVA

DESIGNACIÓN:

MAPA DE RIESGO
ACTIVIDADES ECONÓMICAS AFECTADAS Y PUNTOS DE ESPECIAL IMPORTANCIA
ALTA PROBABILIDAD

PLANO Nº 8

HOJA 17 DE 17

356817 357117 357417 357717 358017 358317 358617

4617019 4616719 4616419 4616119 4615819

T.M. de Fuensaldaña

T.M. de Santovenia de Pisuerga

La Overuela

Arroyo De Pozo Mesa

T.M. de Valladolid

Río Pisuerga

20 20 9 11 11 9 20 20 1 1 1 3

N

Source: Esri, DigitalGlobe, GeoEye, Ea

PLANOS DEL TRAMO

1 2 3 4 5 6 7 8 9 10 11 12 13 14 15 16 17

Tramo de estudio

1 Nº de hoja

LOCALIZACIÓN HIDROGRÁFICA

Tramo de estudio

Ámbito de estudio

Subzonas

LEYENDA ESPECÍFICA:

Puntos de especial importancia

- EDAR
- Emisiones industriales
- Patrimonio Cultural
- Protección civil

1 - Urbano concentrado
2 - Urbano disperso
3 - Asociado a urbano
4 - Infraestructura Social
5 - Terciario
6 - Industrial concentrado
7 - Industrial disperso
8 - Agrícola-Secano
9 - Agrícola-Regadío
10 - Otros usos rurales
11 - Forestal
12 - Infraestructuras: carreteras
13 - Infraestructuras: ferrocarriles
14 - Infraestructuras: aeroportuarias
15 - Infraestructuras: energía
16 - Infraestructuras: comunicaciones
17 - Infraestructuras hidráulico sanitarias
18 - Infraestructuras: residuos
19 - Masas de agua
20 - Otras áreas sin riesgo

LEYENDA GENERAL:

Cauces

Núcleo urbano

D.P. Marítimo - Terrestre

Término municipal

GOBIERNO DE ESPAÑA

MINISTERIO PARA LA TRANSICIÓN ECOLÓGICA

CONFEDERACIÓN HIDROGRÁFICA DEL DUERO, O.A.

eptisa

IMPLANTACIÓN Y SEGUIMIENTO DEL PLAN DE GESTIÓN DEL RIESGO DE INUNDACIÓN DE LA PARTE ESPAÑOLA DE LA DEMARCACIÓN HIDROGRÁFICA DEL DUERO. FASE 1. REVISIÓN DE LA EPRI Y MAPAS DE PELIGROSIDAD Y RIESGO DE INUNDACIÓN

FECHA: SEPTIEMBRE 2019

ETRS 1989 Proyección UTM Huso 30

ESCALA: 1:5.000

50 Metros

TRAMO: ES020-0014-06-1800003-06

RÍO: PISUERGA

CUENCA: PISUERGA-ESGUEVA

DESIGNACIÓN:

MAPA DE RIESGO
ACTIVIDADES ECONÓMICAS AFECTADAS
Y PUNTOS DE ESPECIAL IMPORTANCIA
MEDIA PROBABILIDAD

PLANO Nº 9

HOJA 1 DE 17

GOBIERNO DE ESPAÑA
MINISTERIO PARA LA TRANSICIÓN ECOLÓGICA
CONFEDERACIÓN HIDROGRÁFICA DEL DUERO, O.A.

eptisa

IMPLANTACIÓN Y SEGUIMIENTO DEL PLAN DE GESTIÓN DEL RIESGO DE INUNDACIÓN DE LA PARTE ESPAÑOLA DE LA DEMARCACIÓN HIDROGRÁFICA DEL DUERO.
FASE 1. REVISIÓN DE LA EPRI Y MAPAS DE PELIGROSIDAD Y RIESGO DE INUNDACIÓN

FECHA: SEPTIEMBRE 2019

ETRS 1989
Proyección UTM
Huso 30

ESCALA: 1:5.000

50 Metros

TRAMO: ES020-0014-06-1800003-06

RÍO: PISUERGA

CUENCA: PISUERGA-ESGUEVA

DESIGNACIÓN:

MAPA DE RIESGO
ACTIVIDADES ECONÓMICAS AFECTADAS
Y PUNTOS DE ESPECIAL IMPORTANCIA
MEDIA PROBABILIDAD

PLANO Nº 9

HOJA 2 DE 17

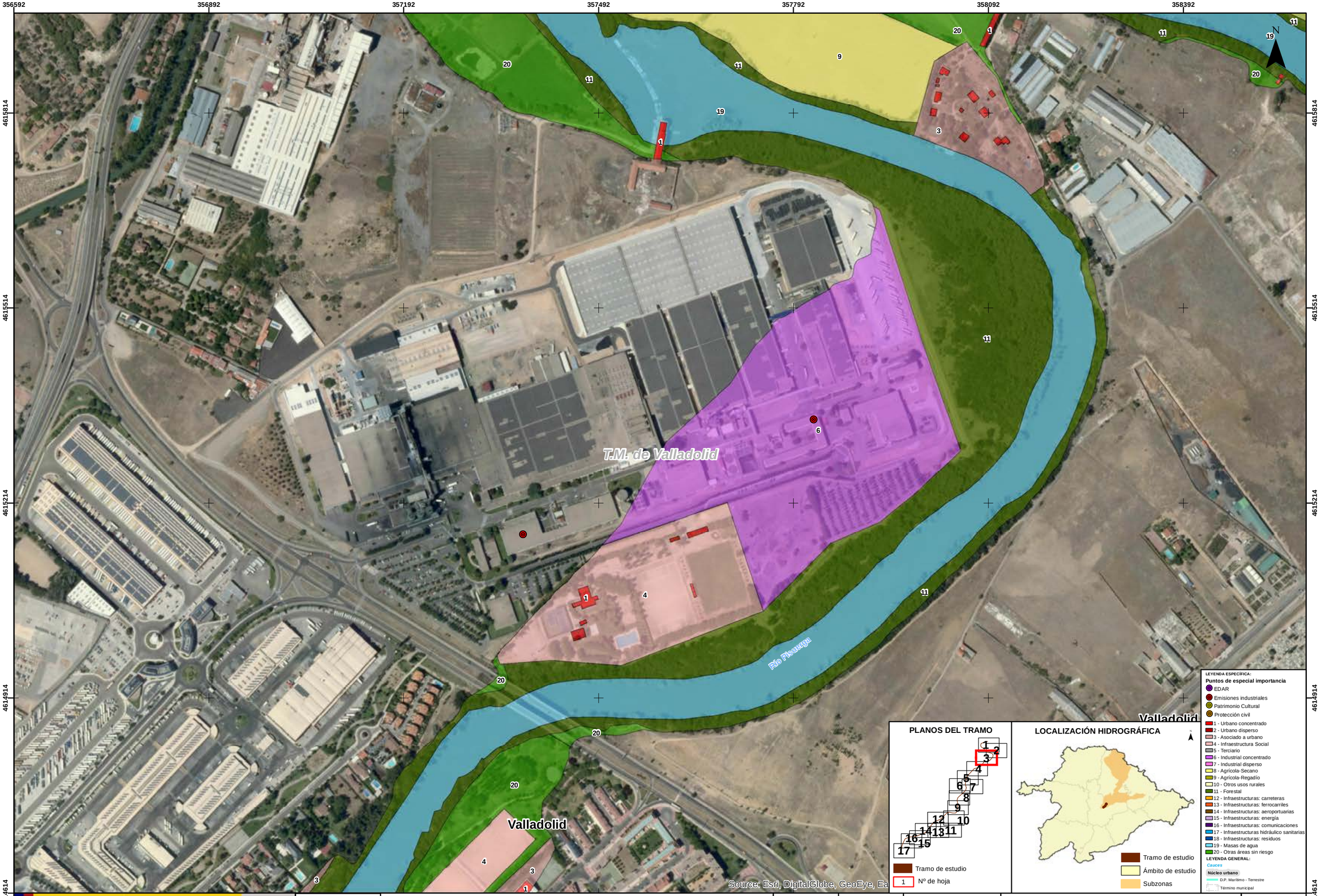

GOBIERNO DE ESPAÑA
MINISTERIO PARA LA TRANSICIÓN ECOLÓGICA
CONFEDERACIÓN HIDROGRÁFICA DEL DUERO, O.A.

eptisa

IMPLANTACIÓN Y SEGUIMIENTO DEL PLAN DE GESTIÓN DEL RIESGO DE INUNDACIÓN DE LA PARTE ESPAÑOLA DE LA DEMARCACIÓN HIDROGRÁFICA DEL DUERO.
FASE 1. REVISIÓN DE LA EPRI Y MAPAS DE PELIGROSIDAD Y RIESGO DE INUNDACIÓN

FECHA:	SEPTIEMBRE 2019
	ETRS 1989 Proyección UTM Huso 30
ESCALA:	1:5.000
	50 Metros
TRAMO:	ES020-0014-06-1800003-06
RÍO:	PISUERGA
CUENCA:	PISUERGA-ESGUEVA
DESIGNACIÓN:	**MAPA DE RIESGO ACTIVIDADES ECONÓMICAS AFECTADAS Y PUNTOS DE ESPECIAL IMPORTANCIA MEDIA PROBABILIDAD**
PLANO Nº	9
HOJA	3 DE 17

GOBIERNO DE ESPAÑA
MINISTERIO PARA LA TRANSICIÓN ECOLÓGICA
CONFEDERACIÓN HIDROGRÁFICA DEL DUERO, O.A.

eptisa

IMPLANTACIÓN Y SEGUIMIENTO DEL PLAN DE GESTIÓN DEL RIESGO DE INUNDACIÓN DE LA PARTE ESPAÑOLA DE LA DEMARCACIÓN HIDROGRÁFICA DEL DUERO. FASE 1. REVISIÓN DE LA EPRI Y MAPAS DE PELIGROSIDAD Y RIESGO DE INUNDACIÓN

FECHA: SEPTIEMBRE 2019

ETRS 1989
Proyección UTM
Huso 30

ESCALA: 1:5.000

50 Metros

TRAMO: ES020-0014-06-1800003-06

RÍO: PISUERGA

CUENCA: PISUERGA-ESGUEVA

DESIGNACIÓN:

MAPA DE RIESGO
ACTIVIDADES ECONÓMICAS AFECTADAS Y PUNTOS DE ESPECIAL IMPORTANCIA
MEDIA PROBABILIDAD

PLANO Nº 9

HOJA 4 DE 17

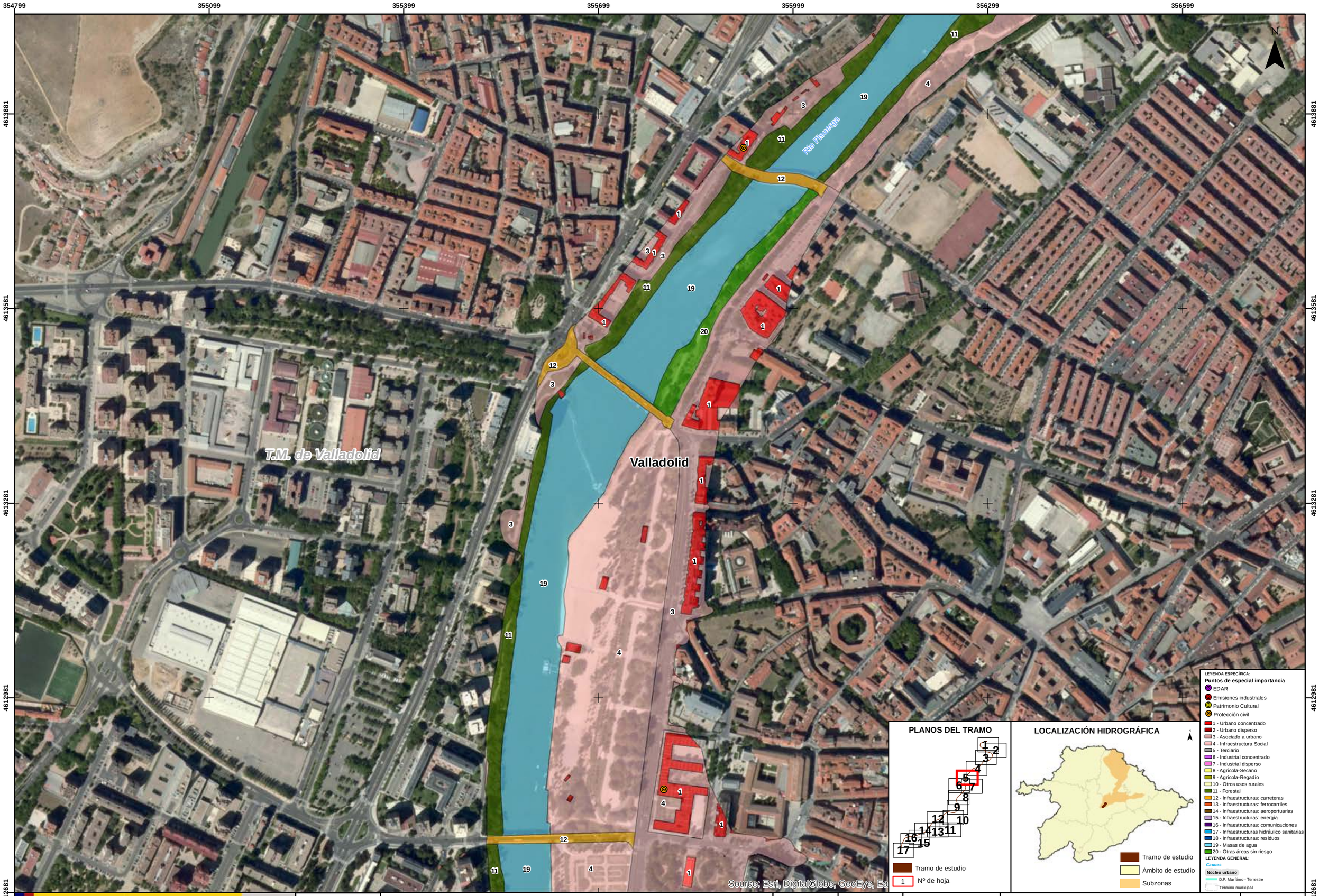

GOBIERNO DE ESPAÑA
MINISTERIO PARA LA TRANSICIÓN ECOLÓGICA
CONFEDERACIÓN HIDROGRÁFICA DEL DUERO, O.A.
eptisa

IMPLANTACIÓN Y SEGUIMIENTO DEL PLAN DE GESTIÓN DEL RIESGO DE INUNDACIÓN DE LA PARTE ESPAÑOLA DE LA DEMARCACIÓN HIDROGRÁFICA DEL DUERO. FASE 1. REVISIÓN DE LA EPRI Y MAPAS DE PELIGROSIDAD Y RIESGO DE INUNDACIÓN

FECHA: SEPTIEMBRE 2019

ETRS 1989 Proyección UTM Huso 30

ESCALA: 1:5.000

50 Metros

TRAMO: ES020-0014-06-1800003-06

RÍO: PISUERGA

CUENCA: PISUERGA-ESGUEVA

DESIGNACIÓN:

MAPA DE RIESGO
ACTIVIDADES ECONÓMICAS AFECTADAS Y PUNTOS DE ESPECIAL IMPORTANCIA
MEDIA PROBABILIDAD

PLANO Nº 9

HOJA 5 DE 17

354046 354346 354646 354946 355246 355546 355846

4613129 4612829 4612529 4612229 4611929

T.M. de Valladolid

Valladolid

Río Pisuerga

Source: Esri, DigitalGlobe, GeoEye, Ea

PLANOS DEL TRAMO

Tramo de estudio

Nº de hoja

LOCALIZACIÓN HIDROGRÁFICA

Tramo de estudio

Ámbito de estudio

Subzonas

LEYENDA ESPECÍFICA:

Puntos de especial importancia

- EDAR
- Emisiones industriales
- Patrimonio Cultural
- Protección civil

1 - Urbano concentrado
2 - Urbano disperso
3 - Asociado a urbano
4 - Infraestructura Social
5 - Terciario
6 - Industrial concentrado
7 - Industrial disperso
8 - Agrícola-Secano
9 - Agrícola-Regadío
10 - Otros usos rurales
11 - Forestal
12 - Infraestructuras: carreteras
13 - Infraestructuras: ferrocarriles
14 - Infraestructuras: aeroportuarias
15 - Infraestructuras: energía
16 - Infraestructuras: comunicaciones
17 - Infraestructuras hidráulico sanitarias
18 - Infraestructuras: residuos
19 - Masas de agua
20 - Otras áreas sin riesgo

LEYENDA GENERAL:

Cauces

Núcleo urbano

D.P. Marítimo - Terrestre

Término municipal

GOBIERNO DE ESPAÑA

MINISTERIO PARA LA TRANSICIÓN ECOLÓGICA

CONFEDERACIÓN HIDROGRÁFICA DEL DUERO, O.A.

eptisa

IMPLANTACIÓN Y SEGUIMIENTO DEL PLAN DE GESTIÓN DEL RIESGO DE INUNDACIÓN DE LA PARTE ESPAÑOLA DE LA DEMARCACIÓN HIDROGRÁFICA DEL DUERO. FASE 1. REVISIÓN DE LA EPRI Y MAPAS DE PELIGROSIDAD Y RIESGO DE INUNDACIÓN

FECHA: SEPTIEMBRE 2019

ETRS 1989 Proyección UTM Huso 30

ESCALA: 1:5.000

50 Metros

TRAMO: ES020-0014-06-1800003-06

RÍO: PISUERGA

CUENCA: PISUERGA-ESGUEVA

DESIGNACIÓN:

MAPA DE RIESGO
ACTIVIDADES ECONÓMICAS AFECTADAS Y PUNTOS DE ESPECIAL IMPORTANCIA
MEDIA PROBABILIDAD

PLANO Nº 9

HOJA 6 DE 17

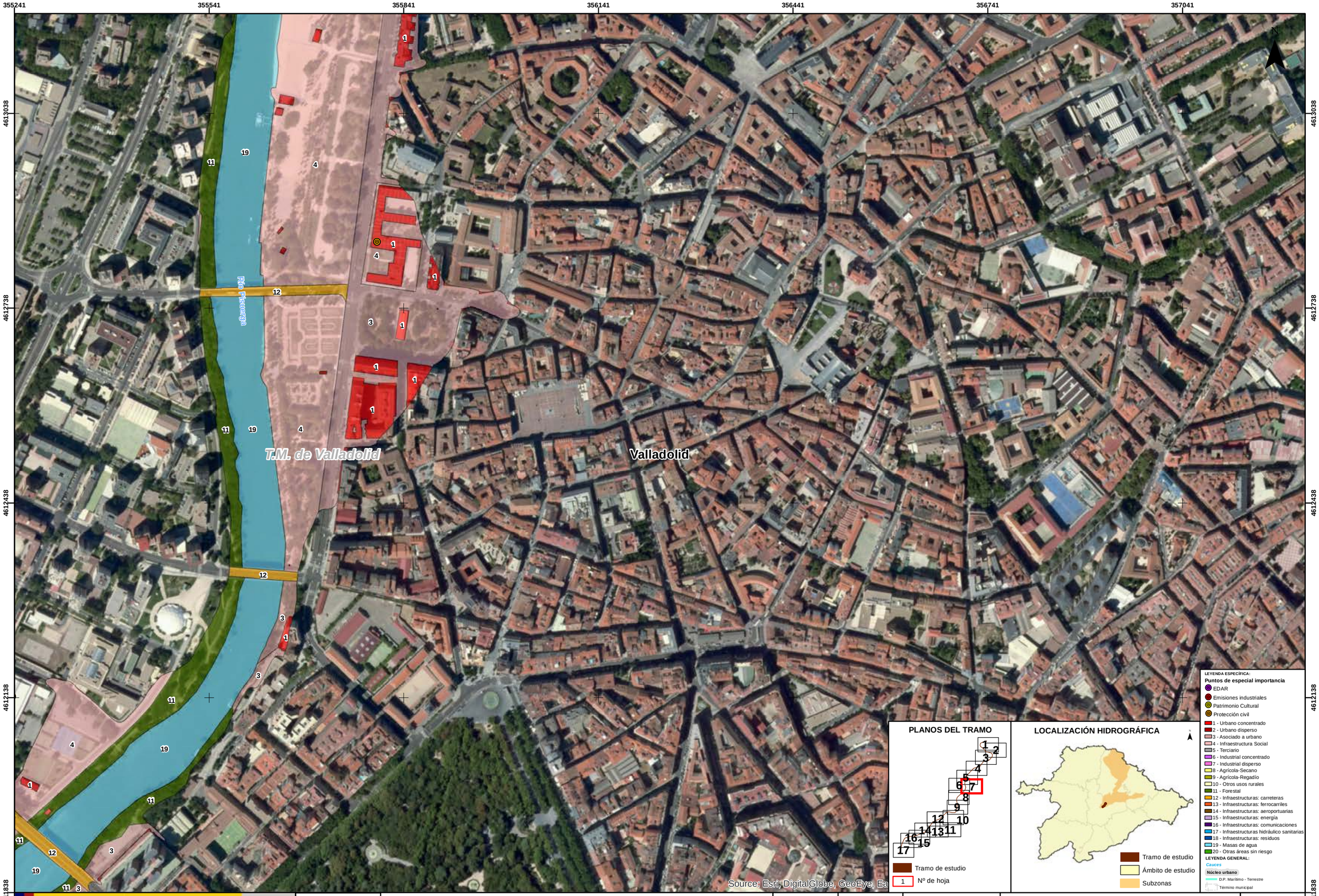

GOBIERNO DE ESPAÑA
MINISTERIO PARA LA TRANSICIÓN ECOLÓGICA
CONFEDERACIÓN HIDROGRÁFICA DEL DUERO, O.A.

eptisa

IMPLANTACIÓN Y SEGUIMIENTO DEL PLAN DE GESTIÓN DEL RIESGO DE INUNDACIÓN DE LA PARTE ESPAÑOLA DE LA DEMARCACIÓN HIDROGRÁFICA DEL DUERO. FASE 1. REVISIÓN DE LA EPRI Y MAPAS DE PELIGROSIDAD Y RIESGO DE INUNDACIÓN

FECHA: SEPTIEMBRE 2019

ETRS 1989
Proyección UTM
Huso 30

ESCALA: 1:5.000

50 Metros

TRAMO: ES020-0014-06-1800003-06

RÍO: PISUERGA

CUENCA: PISUERGA-ESGUEVA

DESIGNACIÓN:

MAPA DE RIESGO
ACTIVIDADES ECONÓMICAS AFECTADAS Y PUNTOS DE ESPECIAL IMPORTANCIA
MEDIA PROBABILIDAD

PLANO Nº 9

HOJA 7 DE 17

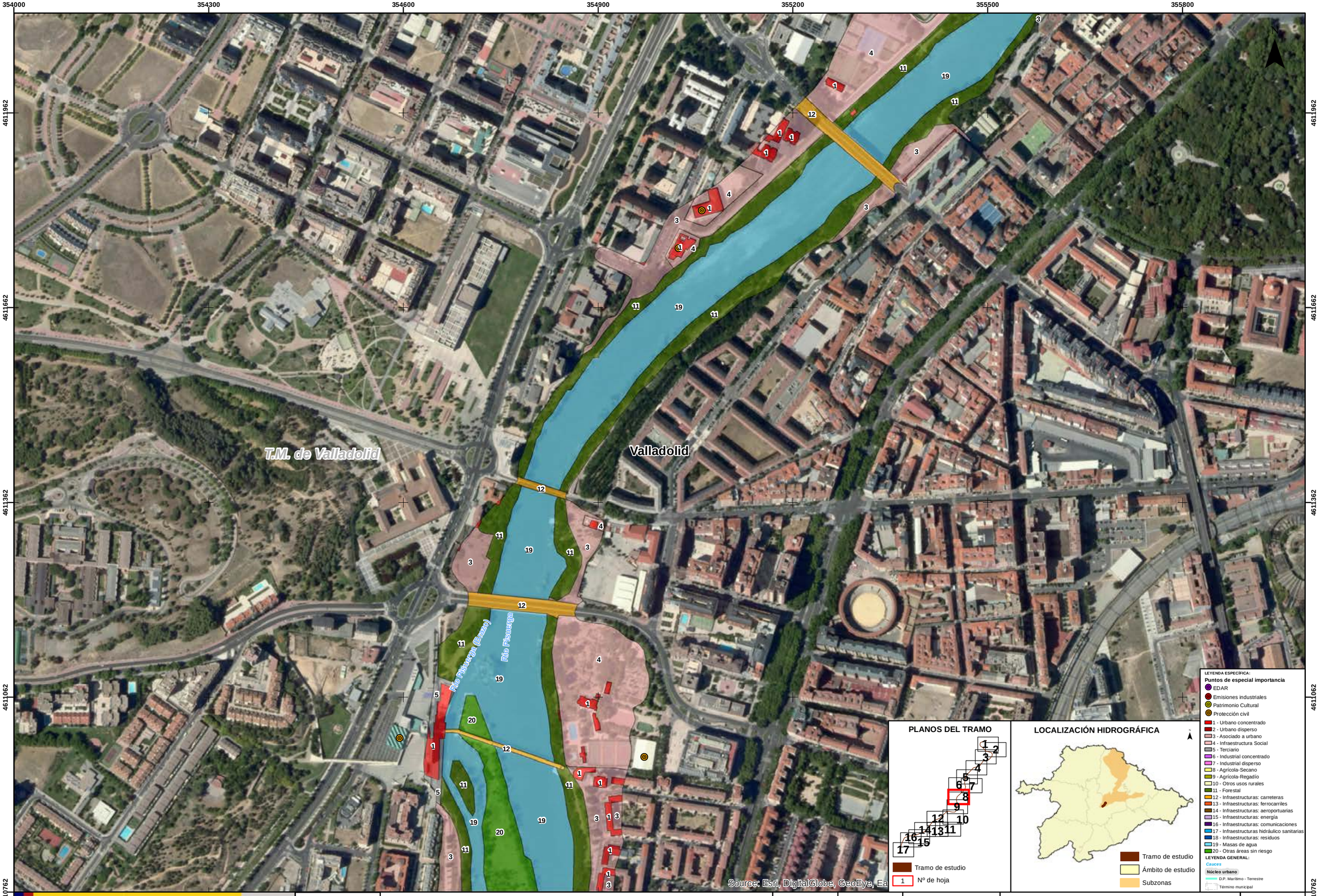

GOBIERNO DE ESPAÑA
MINISTERIO PARA LA TRANSICIÓN ECOLÓGICA
CONFEDERACIÓN HIDROGRÁFICA DEL DUERO, O.A.

eptisa

IMPLANTACIÓN Y SEGUIMIENTO DEL PLAN DE GESTIÓN DEL RIESGO DE INUNDACIÓN DE LA PARTE ESPAÑOLA DE LA DEMARCACIÓN HIDROGRÁFICA DEL DUERO. FASE 1. REVISIÓN DE LA EPRI Y MAPAS DE PELIGROSIDAD Y RIESGO DE INUNDACIÓN

FECHA: SEPTIEMBRE 2019

ETRS 1989
Proyección UTM
Huso 30

ESCALA: 1:5.000

50 Metros

TRAMO: ES020-0014-06-1800003-06

RÍO: PISUERGA

CUENCA: PISUERGA-ESGUEVA

DESIGNACIÓN:

MAPA DE RIESGO
ACTIVIDADES ECONÓMICAS AFECTADAS Y PUNTOS DE ESPECIAL IMPORTANCIA
MEDIA PROBABILIDAD

PLANO Nº 9

HOJA 8 DE 17

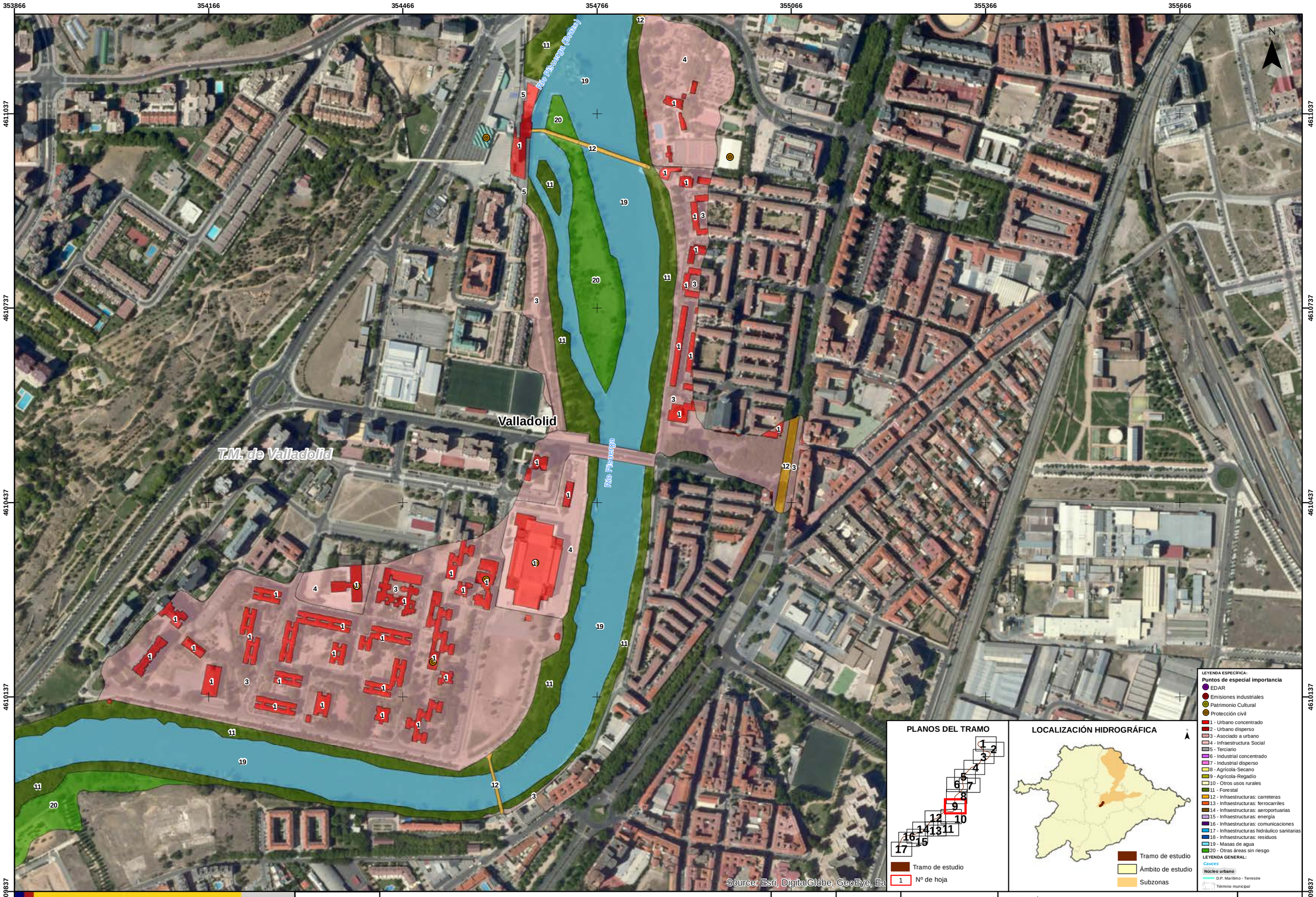

GOBIERNO DE ESPAÑA
MINISTERIO PARA LA TRANSICIÓN ECOLÓGICA
CONFEDERACIÓN HIDROGRÁFICA DEL DUERO, O.A.

eptisa

IMPLANTACIÓN Y SEGUIMIENTO DEL PLAN DE GESTIÓN DEL RIESGO DE INUNDACIÓN DE LA PARTE ESPAÑOLA DE LA DEMARCACIÓN HIDROGRÁFICA DEL DUERO. FASE 1. REVISIÓN DE LA EPRI Y MAPAS DE PELIGROSIDAD Y RIESGO DE INUNDACIÓN

FECHA: SEPTIEMBRE 2019

ETRS 1989
Proyección UTM
Huso 30

ESCALA: 1:5.000

50 Metros

TRAMO: ES020-0014-06-1800003-06

RÍO: PISUERGA

CUENCA: PISUERGA-ESGUEVA

DESIGNACIÓN:

MAPA DE RIESGO
ACTIVIDADES ECONÓMICAS AFECTADAS Y PUNTOS DE ESPECIAL IMPORTANCIA
MEDIA PROBABILIDAD

PLANO Nº 9

HOJA 9 DE 17

353474 | 353774 | 354074 | 354374 | 354674 | 354974 | 355274

4610048 | 4609748 | 4609448 | 4609148 | 4608848

Río Pisuerga

T.M. de Valladolid

Valladolid

N

Source: Esri, DigitalGlobe, GeoEye, Ea

PLANOS DEL TRAMO

1 2 3 4 5 6 7 8 9 10 11 12 13 14 15 16 17

Tramo de estudio

1 Nº de hoja

LOCALIZACIÓN HIDROGRÁFICA

Tramo de estudio

Ámbito de estudio

Subzonas

LEYENDA ESPECÍFICA:

Puntos de especial importancia

- EDAR
- Emisiones industriales
- Patrimonio Cultural
- Protección civil

1 - Urbano concentrado
2 - Urbano disperso
3 - Asociado a urbano
4 - Infraestructura Social
5 - Terciario
6 - Industrial concentrado
7 - Industrial disperso
8 - Agrícola-Secano
9 - Agrícola-Regadío
10 - Otros usos rurales
11 - Forestal
12 - Infraestructuras: carreteras
13 - Infraestructuras: ferrocarriles
14 - Infraestructuras: aeroportuarias
15 - Infraestructuras: energía
16 - Infraestructuras: comunicaciones
17 - Infraestructuras hidráulico sanitarias
18 - Infraestructuras: residuos
19 - Masas de agua
20 - Otras áreas sin riesgo

LEYENDA GENERAL:

Cauces

Núcleo urbano

D.P. Marítimo - Terrestre

Término municipal

GOBIERNO DE ESPAÑA — MINISTERIO PARA LA TRANSICIÓN ECOLÓGICA — CONFEDERACIÓN HIDROGRÁFICA DEL DUERO, O.A.

eptisa

IMPLANTACIÓN Y SEGUIMIENTO DEL PLAN DE GESTIÓN DEL RIESGO DE INUNDACIÓN DE LA PARTE ESPAÑOLA DE LA DEMARCACIÓN HIDROGRÁFICA DEL DUERO.
FASE 1. REVISIÓN DE LA EPRI Y MAPAS DE PELIGROSIDAD Y RIESGO DE INUNDACIÓN

FECHA: SEPTIEMBRE 2019

ETRS 1989
Proyección UTM
Huso 30

ESCALA: 1:5.000

50 Metros

TRAMO: ES020-0014-06-1800003-06

RÍO: PISUERGA

CUENCA: PISUERGA-ESGUEVA

DESIGNACIÓN:

MAPA DE RIESGO
ACTIVIDADES ECONÓMICAS AFECTADAS
Y PUNTOS DE ESPECIAL IMPORTANCIA
MEDIA PROBABILIDAD

PLANO Nº 9

HOJA 10 DE 17

353188 353488 353788 354088 354388 354688 354988

4608868 4608568 4608268 4607968 4607668

N

Valladolid

T.M. de Valladolid

Source: Esri, DigitalGlobe, GeoEye, Ea

PLANOS DEL TRAMO

1 2 3 4 5 6 7 8 9 10 11 12 13 14 15 16 17

Tramo de estudio

1 Nº de hoja

LOCALIZACIÓN HIDROGRÁFICA

Tramo de estudio

Ámbito de estudio

Subzonas

LEYENDA ESPECÍFICA:

Puntos de especial importancia

- EDAR
- Emisiones industriales
- Patrimonio Cultural
- Protección civil
- 1 - Urbano concentrado
- 2 - Urbano disperso
- 3 - Asociado a urbano
- 4 - Infraestructura Social
- 5 - Terciario
- 6 - Industrial concentrado
- 7 - Industrial disperso
- 8 - Agrícola-Secano
- 9 - Agrícola-Regadío
- 10 - Otros usos rurales
- 11 - Forestal
- 12 - Infraestructuras: carreteras
- 13 - Infraestructuras: ferrocarriles
- 14 - Infraestructuras: aeroportuarias
- 15 - Infraestructuras: energía
- 16 - Infraestructuras: comunicaciones
- 17 - Infraestructuras hidráulico sanitarias
- 18 - Infraestructuras: residuos
- 19 - Masas de agua
- 20 - Otras áreas sin riesgo

LEYENDA GENERAL:

Cauces

Núcleo urbano

D.P. Marítimo - Terrestre

Término municipal

GOBIERNO DE ESPAÑA — MINISTERIO PARA LA TRANSICIÓN ECOLÓGICA — CONFEDERACIÓN HIDROGRÁFICA DEL DUERO, O.A.

eptisa

IMPLANTACIÓN Y SEGUIMIENTO DEL PLAN DE GESTIÓN DEL RIESGO DE INUNDACIÓN DE LA PARTE ESPAÑOLA DE LA DEMARCACIÓN HIDROGRÁFICA DEL DUERO. FASE 1. REVISIÓN DE LA EPRI Y MAPAS DE PELIGROSIDAD Y RIESGO DE INUNDACIÓN

FECHA: SEPTIEMBRE 2019

ETRS 1989 Proyección UTM Huso 30

ESCALA: 1:5.000

50 Metros

TRAMO: ES020-0014-06-1800003-06

RÍO: PISUERGA

CUENCA: PISUERGA-ESGUEVA

DESIGNACIÓN:

MAPA DE RIESGO
ACTIVIDADES ECONÓMICAS AFECTADAS Y PUNTOS DE ESPECIAL IMPORTANCIA
MEDIA PROBABILIDAD

PLANO Nº 9

HOJA 11 DE 17

351945 352245 352545 352845 353145 353445 353745

4609908 4609608 4609308 4609008 4608708

N

Arroyo De Biobaja O Arroyo De La Fuente

Río Pisuerga

T.M. de Arroyo de la Encomienda

Arroyo de la Encomienda

T.M. de Valladolid

Valladolid

20 3 8 20 3 20 3 1 3 20 1 5 3 3 11 19 20 11 3 20 20 20 17 20 20

Source: Esri, DigitalGlobe, GeoEye, Ea

PLANOS DEL TRAMO

1 2 3 4 5 6 7 8 9 10 11 12 13 14 15 16 17

Tramo de estudio

1 Nº de hoja

LOCALIZACIÓN HIDROGRÁFICA

Tramo de estudio

Ámbito de estudio

Subzonas

LEYENDA ESPECÍFICA:

Puntos de especial importancia

- EDAR
- Emisiones industriales
- Patrimonio Cultural
- Protección civil

- 1 - Urbano concentrado
- 2 - Urbano disperso
- 3 - Asociado a urbano
- 4 - Infraestructura Social
- 5 - Terciario
- 6 - Industrial concentrado
- 7 - Industrial disperso
- 8 - Agrícola-Secano
- 9 - Agrícola-Regadío
- 10 - Otros usos rurales
- 11 - Forestal
- 12 - Infraestructuras: carreteras
- 13 - Infraestructuras: ferrocarriles
- 14 - Infraestructuras: aeroportuarias
- 15 - Infraestructuras: energía
- 16 - Infraestructuras: comunicaciones
- 17 - Infraestructuras hidráulico sanitarias
- 18 - Infraestructuras: residuos
- 19 - Masas de agua
- 20 - Otras áreas sin riesgo

LEYENDA GENERAL:

Cauces

Núcleo urbano

D.P. Marítimo - Terrestre

Término municipal

GOBIERNO DE ESPAÑA — MINISTERIO PARA LA TRANSICIÓN ECOLÓGICA — CONFEDERACIÓN HIDROGRÁFICA DEL DUERO, O.A.

eptisa

IMPLANTACIÓN Y SEGUIMIENTO DEL PLAN DE GESTIÓN DEL RIESGO DE INUNDACIÓN DE LA PARTE ESPAÑOLA DE LA DEMARCACIÓN HIDROGRÁFICA DEL DUERO. FASE 1. REVISIÓN DE LA EPRI Y MAPAS DE PELIGROSIDAD Y RIESGO DE INUNDACIÓN

FECHA: SEPTIEMBRE 2019

ETRS 1989 Proyección UTM Huso 30

ESCALA: 1:5.000

50 Metros

TRAMO: ES020-0014-06-1800003-06

RÍO: PISUERGA

CUENCA: PISUERGA-ESGUEVA

DESIGNACIÓN:

MAPA DE RIESGO
ACTIVIDADES ECONÓMICAS AFECTADAS Y PUNTOS DE ESPECIAL IMPORTANCIA
MEDIA PROBABILIDAD

PLANO Nº 9

HOJA 12 DE 17

351986 | 352286 | 352586 | 352886 | 353186 | 353486 | 353786

4608857 | 4608557 | 4608257 | 4607957 | 4607657

GOBIERNO DE ESPAÑA | MINISTERIO PARA LA TRANSICIÓN ECOLÓGICA | CONFEDERACIÓN HIDROGRÁFICA DEL DUERO, O.A. | eptisa

IMPLANTACIÓN Y SEGUIMIENTO DEL PLAN DE GESTIÓN DEL RIESGO DE INUNDACIÓN DE LA PARTE ESPAÑOLA DE LA DEMARCACIÓN HIDROGRÁFICA DEL DUERO.
FASE 1. REVISIÓN DE LA EPRI Y MAPAS DE PELIGROSIDAD Y RIESGO DE INUNDACIÓN

FECHA: SEPTIEMBRE 2019

ETRS 1989 Proyección UTM Huso 30

ESCALA: 1:5.000

50 Metros

TRAMO: ES020-0014-06-1800003-06

RÍO: PISUERGA

CUENCA: PISUERGA-ESGUEVA

DESIGNACIÓN:

MAPA DE RIESGO
ACTIVIDADES ECONÓMICAS AFECTADAS
Y PUNTOS DE ESPECIAL IMPORTANCIA
MEDIA PROBABILIDAD

PLANO Nº 9

HOJA 13 DE 17

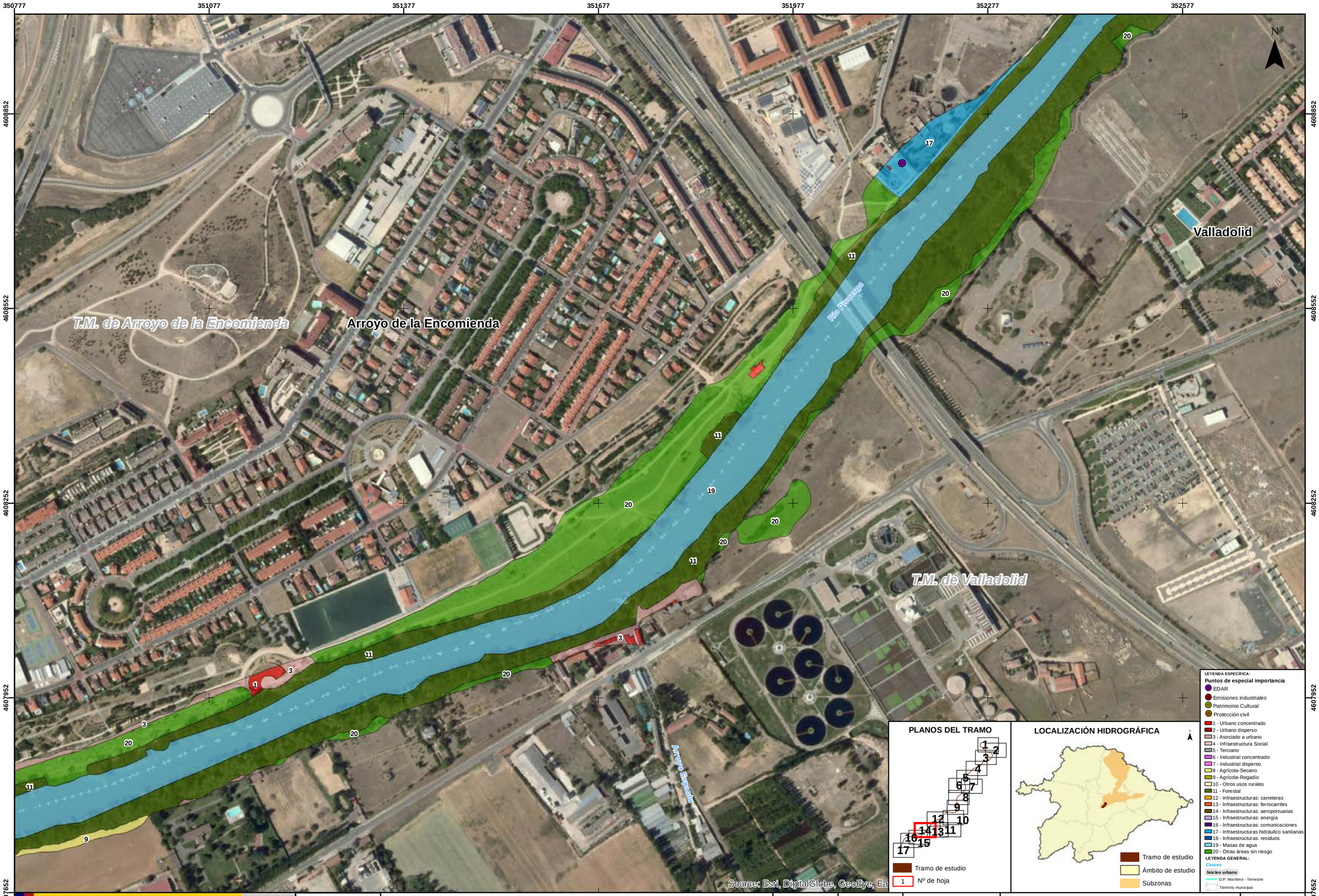

GOBIERNO DE ESPAÑA
MINISTERIO PARA LA TRANSICIÓN ECOLÓGICA
CONFEDERACIÓN HIDROGRÁFICA DEL DUERO, O.A.
eptisa

IMPLANTACIÓN Y SEGUIMIENTO DEL PLAN DE GESTIÓN DEL RIESGO DE INUNDACIÓN DE LA PARTE ESPAÑOLA DE LA DEMARCACIÓN HIDROGRÁFICA DEL DUERO. FASE 1. REVISIÓN DE LA EPRI Y MAPAS DE PELIGROSIDAD Y RIESGO DE INUNDACIÓN

FECHA: SEPTIEMBRE 2019

ETRS 1989 Proyección UTM Huso 30

ESCALA: 1:5.000

50 Metros

TRAMO: ES020-0014-06-1800003-06

RÍO: PISUERGA

CUENCA: PISUERGA-ESGUEVA

DESIGNACIÓN:

MAPA DE RIESGO
ACTIVIDADES ECONÓMICAS AFECTADAS Y PUNTOS DE ESPECIAL IMPORTANCIA
MEDIA PROBABILIDAD

PLANO Nº 9

HOJA 14 DE 17

GOBIERNO DE ESPAÑA
MINISTERIO PARA LA TRANSICIÓN ECOLÓGICA
CONFEDERACIÓN HIDROGRÁFICA DEL DUERO, O.A.

eptisa

IMPLANTACIÓN Y SEGUIMIENTO DEL PLAN DE GESTIÓN DEL RIESGO DE INUNDACIÓN DE LA PARTE ESPAÑOLA DE LA DEMARCACIÓN HIDROGRÁFICA DEL DUERO. FASE 1. REVISIÓN DE LA EPRI Y MAPAS DE PELIGROSIDAD Y RIESGO DE INUNDACIÓN

FECHA: SEPTIEMBRE 2019

ETRS 1989
Proyección UTM
Huso 30

ESCALA: 1:5.000
50 Metros

TRAMO: ES020-0014-06-1800003-06
RÍO: PISUERGA
CUENCA: PISUERGA-ESGUEVA

DESIGNACIÓN:
MAPA DE RIESGO
ACTIVIDADES ECONÓMICAS AFECTADAS Y PUNTOS DE ESPECIAL IMPORTANCIA
MEDIA PROBABILIDAD

PLANO Nº 9

HOJA 15 DE 17

GOBIERNO DE ESPAÑA
MINISTERIO PARA LA TRANSICIÓN ECOLÓGICA
CONFEDERACIÓN HIDROGRÁFICA DEL DUERO, O.A.

eptisa

IMPLANTACIÓN Y SEGUIMIENTO DEL PLAN DE GESTIÓN DEL RIESGO DE INUNDACIÓN DE LA PARTE ESPAÑOLA DE LA DEMARCACIÓN HIDROGRÁFICA DEL DUERO. FASE 1. REVISIÓN DE LA EPRI Y MAPAS DE PELIGROSIDAD Y RIESGO DE INUNDACIÓN

FECHA: SEPTIEMBRE 2019

ETRS 1989
Proyección UTM
Huso 30

ESCALA: 1:5.000
50 Metros

TRAMO: ES020-0014-06-1800003-06
RÍO: PISUERGA
CUENCA: PISUERGA-ESGUEVA

DESIGNACIÓN:
MAPA DE RIESGO
ACTIVIDADES ECONÓMICAS AFECTADAS Y PUNTOS DE ESPECIAL IMPORTANCIA
MEDIA PROBABILIDAD

PLANO Nº 9

HOJA 16 DE 17

348705 | 349005 | 349305 | 349605 | 349905 | 350205 | 350505

4606912 | 4606612 | 4606312 | 4606012 | 4605712

N

El Pichón

T.M. de Valladolid

Bomba

T.M. de Simancas

Coto de Simancas

Río Pisuerga

Lagunillas

Horca

20 · 3 · 11 · 19 · 9

Source: Esri, DigitalGlobe, GeoEye, Ea

PLANOS DEL TRAMO

1 2 3 4 5 6 7 8 9 10 11 12 13 14 15 16 17

Tramo de estudio

1 Nº de hoja

LOCALIZACIÓN HIDROGRÁFICA

Tramo de estudio

Ámbito de estudio

Subzonas

LEYENDA ESPECÍFICA:

Puntos de especial importancia

- EDAR
- Emisiones industriales
- Patrimonio Cultural
- Protección civil

- 1 - Urbano concentrado
- 2 - Urbano disperso
- 3 - Asociado a urbano
- 4 - Infraestructura Social
- 5 - Terciario
- 6 - Industrial concentrado
- 7 - Industrial disperso
- 8 - Agrícola-Secano
- 9 - Agrícola-Regadío
- 10 - Otros usos rurales
- 11 - Forestal
- 12 - Infraestructuras: carreteras
- 13 - Infraestructuras: ferrocarriles
- 14 - Infraestructuras: aeroportuarias
- 15 - Infraestructuras: energía
- 16 - Infraestructuras: comunicaciones
- 17 - Infraestructuras hidráulico sanitarias
- 18 - Infraestructuras: residuos
- 19 - Masas de agua
- 20 - Otras áreas sin riesgo

LEYENDA GENERAL:

Cauces

Núcleo urbano

D.P. Marítimo - Terrestre

Término municipal

GOBIERNO DE ESPAÑA · MINISTERIO PARA LA TRANSICIÓN ECOLÓGICA · CONFEDERACIÓN HIDROGRÁFICA DEL DUERO, O.A.

eptisa

IMPLANTACIÓN Y SEGUIMIENTO DEL PLAN DE GESTIÓN DEL RIESGO DE INUNDACIÓN DE LA PARTE ESPAÑOLA DE LA DEMARCACIÓN HIDROGRÁFICA DEL DUERO.
FASE 1. REVISIÓN DE LA EPRI Y MAPAS DE PELIGROSIDAD Y RIESGO DE INUNDACIÓN

FECHA: SEPTIEMBRE 2019

ETRS 1989 Proyección UTM Huso 30

ESCALA: 1:5.000

50 Metros

TRAMO: ES020-0014-06-1800003-06

RÍO: PISUERGA

CUENCA: PISUERGA-ESGUEVA

DESIGNACIÓN:

MAPA DE RIESGO
ACTIVIDADES ECONÓMICAS AFECTADAS
Y PUNTOS DE ESPECIAL IMPORTANCIA
MEDIA PROBABILIDAD

PLANO Nº 9

HOJA 17 DE 17

356817 357117 357417 357717 358017 358317 358617

4617019 4616719 4616419 4616119 4615819

T.M. de Fuensaldaña

T.M. de Santovenia de Pisuerga

La Overuela

Arroyo De Pozo Mesa

T.M. de Valladolid

Río Pisuerga

N

Source: Esri, DigitalGlobe, GeoEye, Ea

PLANOS DEL TRAMO

1 2 3 4 5 6 7 8 9 10 11 12 13 14 15 16 17

Tramo de estudio

1 Nº de hoja

LOCALIZACIÓN HIDROGRÁFICA

Tramo de estudio

Ámbito de estudio

Subzonas

LEYENDA ESPECÍFICA:

Puntos de especial importancia

- EDAR
- Emisiones industriales
- Patrimonio Cultural
- Protección civil

- 1 - Urbano concentrado
- 2 - Urbano disperso
- 3 - Asociado a urbano
- 4 - Infraestructura Social
- 5 - Terciario
- 6 - Industrial concentrado
- 7 - Industrial disperso
- 8 - Agrícola-Secano
- 9 - Agrícola-Regadío
- 10 - Otros usos rurales
- 11 - Forestal
- 12 - Infraestructuras: carreteras
- 13 - Infraestructuras: ferrocarriles
- 14 - Infraestructuras: aeroportuarias
- 15 - Infraestructuras: energía
- 16 - Infraestructuras: comunicaciones
- 17 - Infraestructuras hidráulico sanitarias
- 18 - Infraestructuras: residuos
- 19 - Masas de agua
- 20 - Otras áreas sin riesgo

LEYENDA GENERAL:

Cauces

Núcleo urbano

D.P. Marítimo - Terrestre

Término municipal

GOBIERNO DE ESPAÑA

MINISTERIO PARA LA TRANSICIÓN ECOLÓGICA

CONFEDERACIÓN HIDROGRÁFICA DEL DUERO, O.A.

eptisa

IMPLANTACIÓN Y SEGUIMIENTO DEL PLAN DE GESTIÓN DEL RIESGO DE INUNDACIÓN DE LA PARTE ESPAÑOLA DE LA DEMARCACIÓN HIDROGRÁFICA DEL DUERO. FASE 1. REVISIÓN DE LA EPRI Y MAPAS DE PELIGROSIDAD Y RIESGO DE INUNDACIÓN

FECHA: SEPTIEMBRE 2019

ETRS 1989 Proyección UTM Huso 30

ESCALA: 1:5.000

50 Metros

TRAMO: ES020-0014-06-1800003-06

RÍO: PISUERGA

CUENCA: PISUERGA-ESGUEVA

DESIGNACIÓN:

MAPA DE RIESGO
ACTIVIDADES ECONÓMICAS AFECTADAS
Y PUNTOS DE ESPECIAL IMPORTANCIA
BAJA PROBABILIDAD

PLANO Nº 10

HOJA 1 DE 17

357553 357853 358153 358453 358753 359053 359353

4616492 4616192 4615892 4615592 4615292

Santovenia de Pisuerga

T.M. de Santovenia de Pisuerga

Río Pisuerga

T.M. de Valladolid

Valladolid

Source: Esri, DigitalGlobe, GeoEye, Ea

PLANOS DEL TRAMO

1 2 3 4 5 6 7 8 9 10 11 12 13 14 15 16 17

Tramo de estudio

1 Nº de hoja

LOCALIZACIÓN HIDROGRÁFICA

Tramo de estudio

Ámbito de estudio

Subzonas

LEYENDA ESPECÍFICA:

Puntos de especial importancia

- EDAR
- Emisiones industriales
- Patrimonio Cultural
- Protección civil

- 1 - Urbano concentrado
- 2 - Urbano disperso
- 3 - Asociado a urbano
- 4 - Infraestructura Social
- 5 - Terciario
- 6 - Industrial concentrado
- 7 - Industrial disperso
- 8 - Agrícola-Secano
- 9 - Agrícola-Regadío
- 10 - Otros usos rurales
- 11 - Forestal
- 12 - Infraestructuras: carreteras
- 13 - Infraestructuras: ferrocarriles
- 14 - Infraestructuras: aeroportuarias
- 15 - Infraestructuras: energía
- 16 - Infraestructuras: comunicaciones
- 17 - Infraestructuras hidráulico sanitarias
- 18 - Infraestructuras: residuos
- 19 - Masas de agua
- 20 - Otras áreas sin riesgo

LEYENDA GENERAL:

Cauces

Núcleo urbano

D.P. Marítimo - Terrestre

Término municipal

GOBIERNO DE ESPAÑA

MINISTERIO PARA LA TRANSICIÓN ECOLÓGICA

CONFEDERACIÓN HIDROGRÁFICA DEL DUERO, O.A.

eptisa

IMPLANTACIÓN Y SEGUIMIENTO DEL PLAN DE GESTIÓN DEL RIESGO DE INUNDACIÓN DE LA PARTE ESPAÑOLA DE LA DEMARCACIÓN HIDROGRÁFICA DEL DUERO. FASE 1. REVISIÓN DE LA EPRI Y MAPAS DE PELIGROSIDAD Y RIESGO DE INUNDACIÓN

FECHA: SEPTIEMBRE 2019

ETRS 1989 Proyección UTM Huso 30

ESCALA: 1:5.000

50 Metros

TRAMO: ES020-0014-06-1800003-06

RÍO: PISUERGA

CUENCA: PISUERGA-ESGUEVA

DESIGNACIÓN:

MAPA DE RIESGO
ACTIVIDADES ECONÓMICAS AFECTADAS Y PUNTOS DE ESPECIAL IMPORTANCIA
BAJA PROBABILIDAD

PLANO Nº 10

HOJA 2 DE 17

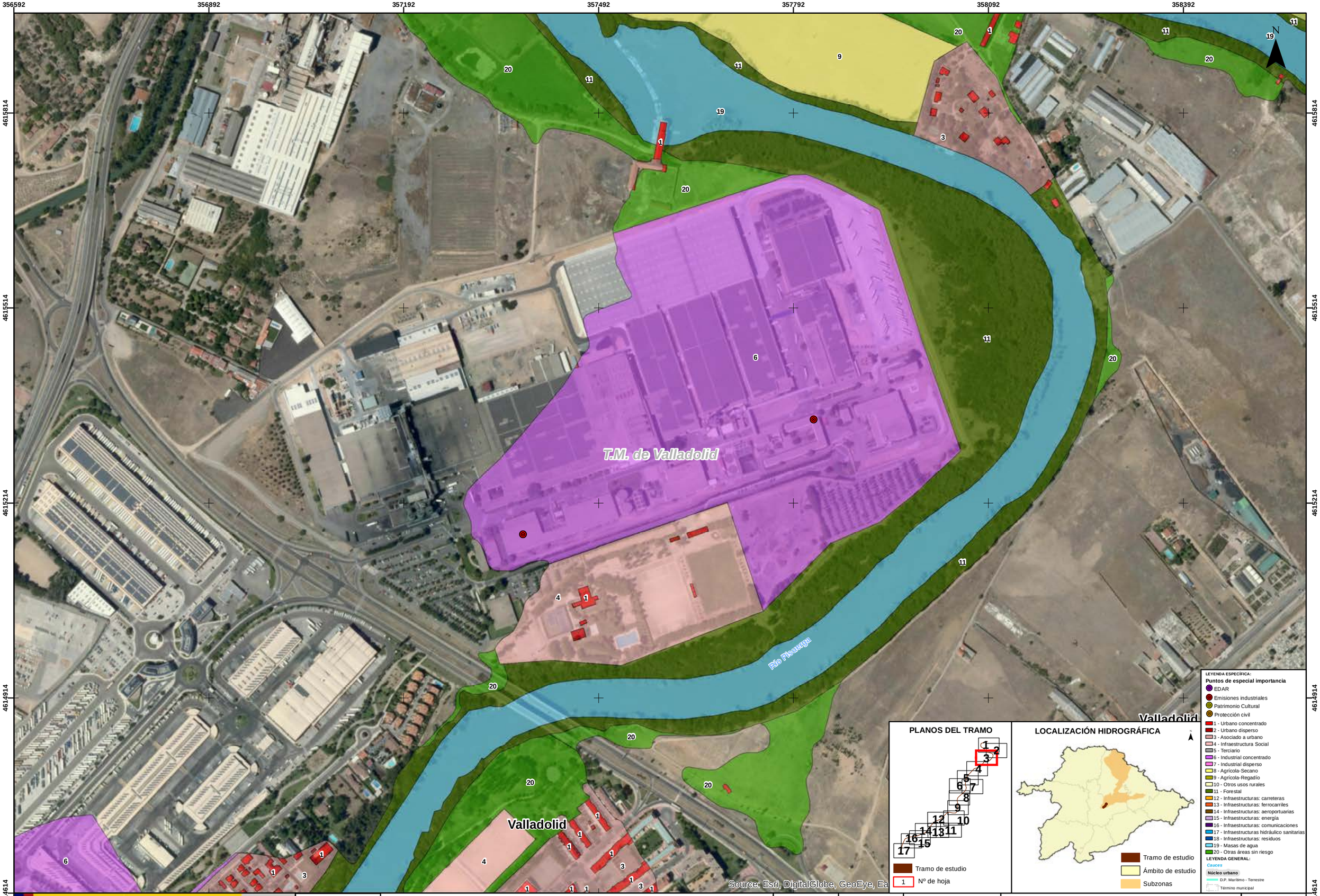

GOBIERNO DE ESPAÑA
MINISTERIO PARA LA TRANSICIÓN ECOLÓGICA
CONFEDERACIÓN HIDROGRÁFICA DEL DUERO, O.A.

eptisa

IMPLANTACIÓN Y SEGUIMIENTO DEL PLAN DE GESTIÓN DEL RIESGO DE INUNDACIÓN DE LA PARTE ESPAÑOLA DE LA DEMARCACIÓN HIDROGRÁFICA DEL DUERO.
FASE 1. REVISIÓN DE LA EPRI Y MAPAS DE PELIGROSIDAD Y RIESGO DE INUNDACIÓN

FECHA: SEPTIEMBRE 2019

ETRS 1989
Proyección UTM
Huso 30

ESCALA: 1:5.000
50 Metros

TRAMO: ES020-0014-06-1800003-06
RÍO: PISUERGA
CUENCA: PISUERGA-ESGUEVA

DESIGNACIÓN:
MAPA DE RIESGO
ACTIVIDADES ECONÓMICAS AFECTADAS Y PUNTOS DE ESPECIAL IMPORTANCIA
BAJA PROBABILIDAD

PLANO Nº 10

HOJA 3 DE 17

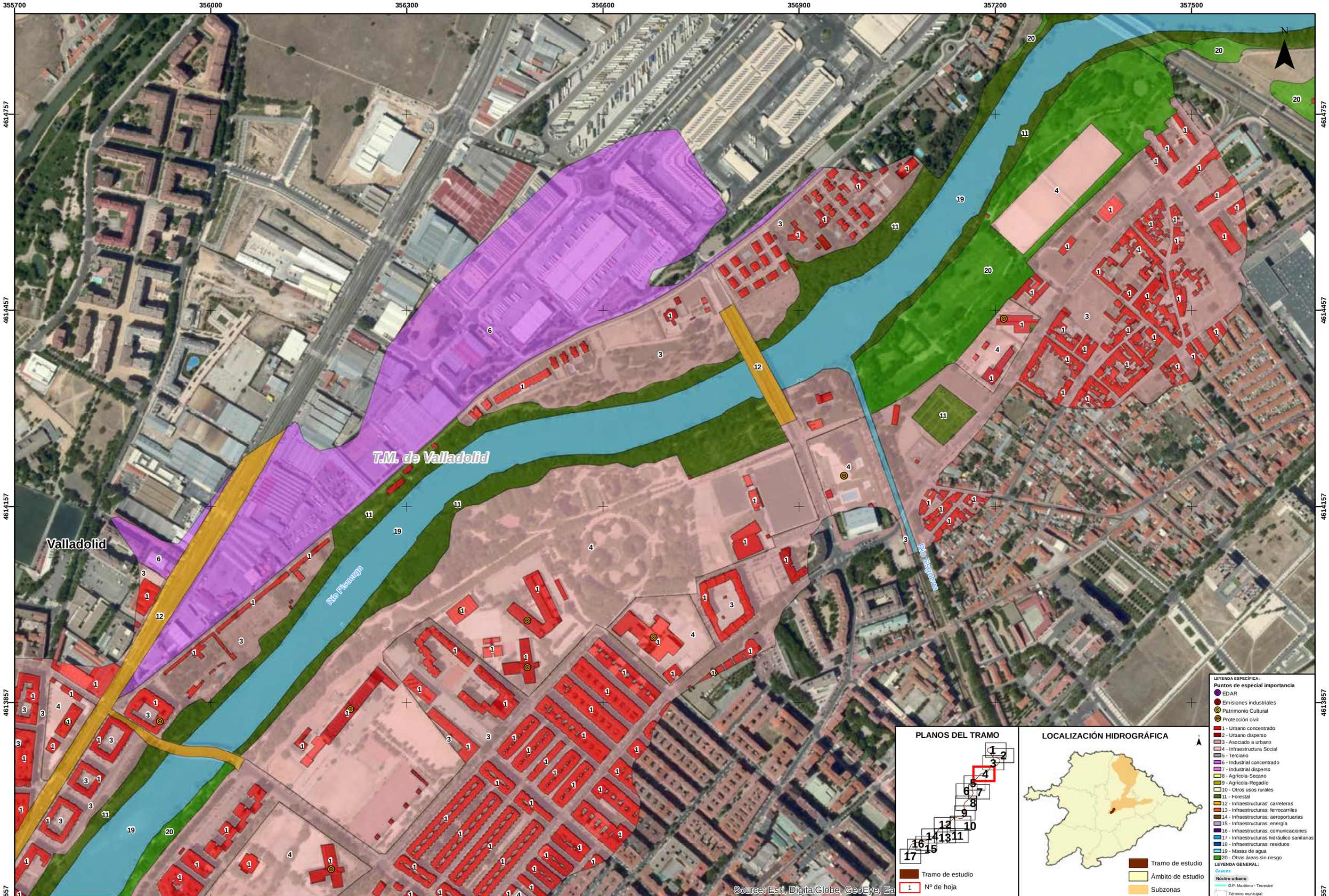

GOBIERNO DE ESPAÑA
MINISTERIO PARA LA TRANSICIÓN ECOLÓGICA
CONFEDERACIÓN HIDROGRÁFICA DEL DUERO, O.A.

eptisa

IMPLANTACIÓN Y SEGUIMIENTO DEL PLAN DE GESTIÓN DEL RIESGO DE INUNDACIÓN DE LA PARTE ESPAÑOLA DE LA DEMARCACIÓN HIDROGRÁFICA DEL DUERO. FASE 1. REVISIÓN DE LA EPRI Y MAPAS DE PELIGROSIDAD Y RIESGO DE INUNDACIÓN

FECHA: SEPTIEMBRE 2019

ETRS 1989
Proyección UTM
Huso 30

ESCALA: 1:5.000
50 Metros

TRAMO: ES020-0014-06-1800003-06
RÍO: PISUERGA
CUENCA: PISUERGA-ESGUEVA

DESIGNACIÓN:
MAPA DE RIESGO
ACTIVIDADES ECONÓMICAS AFECTADAS Y PUNTOS DE ESPECIAL IMPORTANCIA
BAJA PROBABILIDAD

PLANO Nº 10

HOJA 4 DE 17

354799 | 355099 | 355399 | 355699 | 355999 | 356299 | 356599

4613881 | 4613581 | 4613281 | 4612981 | 4612681

Río Pisuerga

T.M. de Valladolid

Valladolid

Source: Esri, DigitalGlobe, GeoEye, Ea

N

PLANOS DEL TRAMO

1 2 3 4 5 6 7 8 9 10 11 12 13 14 15 16 17

Tramo de estudio

1 Nº de hoja

LOCALIZACIÓN HIDROGRÁFICA

Tramo de estudio

Ámbito de estudio

Subzonas

LEYENDA ESPECÍFICA:

Puntos de especial importancia

- EDAR
- Emisiones industriales
- Patrimonio Cultural
- Protección civil

1 - Urbano concentrado
2 - Urbano disperso
3 - Asociado a urbano
4 - Infraestructura Social
5 - Terciario
6 - Industrial concentrado
7 - Industrial disperso
8 - Agrícola-Secano
9 - Agrícola-Regadío
10 - Otros usos rurales
11 - Forestal
12 - Infraestructuras: carreteras
13 - Infraestructuras: ferrocarriles
14 - Infraestructuras: aeroportuarias
15 - Infraestructuras: energía
16 - Infraestructuras: comunicaciones
17 - Infraestructuras hidráulico sanitarias
18 - Infraestructuras: residuos
19 - Masas de agua
20 - Otras áreas sin riesgo

LEYENDA GENERAL:

Cauces

Núcleo urbano

D.P. Marítimo - Terrestre

Término municipal

GOBIERNO DE ESPAÑA | MINISTERIO PARA LA TRANSICIÓN ECOLÓGICA | CONFEDERACIÓN HIDROGRÁFICA DEL DUERO, O.A. | eptisa

IMPLANTACIÓN Y SEGUIMIENTO DEL PLAN DE GESTIÓN DEL RIESGO DE INUNDACIÓN DE LA PARTE ESPAÑOLA DE LA DEMARCACIÓN HIDROGRÁFICA DEL DUERO. FASE 1. REVISIÓN DE LA EPRI Y MAPAS DE PELIGROSIDAD Y RIESGO DE INUNDACIÓN

FECHA: SEPTIEMBRE 2019

ETRS 1989 Proyección UTM Huso 30

ESCALA: 1:5.000

50 Metros

TRAMO: ES020-0014-06-1800003-06

RÍO: PISUERGA

CUENCA: PISUERGA-ESGUEVA

DESIGNACIÓN:

MAPA DE RIESGO
ACTIVIDADES ECONÓMICAS AFECTADAS Y PUNTOS DE ESPECIAL IMPORTANCIA
BAJA PROBABILIDAD

PLANO Nº 10

HOJA 5 DE 17

354046 354346 354646 354946 355246 355546 355846

4613129 4612829 4612529 4612229 4611929

T.M. de Valladolid

Valladolid

Río Pisuerga

Source: Esri, DigitalGlobe, GeoEye, Ea

PLANOS DEL TRAMO

Tramo de estudio

1 Nº de hoja

LOCALIZACIÓN HIDROGRÁFICA

Tramo de estudio

Ámbito de estudio

Subzonas

LEYENDA ESPECÍFICA:

Puntos de especial importancia

- EDAR
- Emisiones industriales
- Patrimonio Cultural
- Protección civil

- 1 - Urbano concentrado
- 2 - Urbano disperso
- 3 - Asociado a urbano
- 4 - Infraestructura Social
- 5 - Terciario
- 6 - Industrial concentrado
- 7 - Industrial disperso
- 8 - Agrícola-Secano
- 9 - Agrícola-Regadío
- 10 - Otros usos rurales
- 11 - Forestal
- 12 - Infraestructuras: carreteras
- 13 - Infraestructuras: ferrocarriles
- 14 - Infraestructuras: aeroportuarias
- 15 - Infraestructuras: energía
- 16 - Infraestructuras: comunicaciones
- 17 - Infraestructuras hidráulico sanitarias
- 18 - Infraestructuras: residuos
- 19 - Masas de agua
- 20 - Otras áreas sin riesgo

LEYENDA GENERAL:

Cauces

Núcleo urbano

D.P. Marítimo - Terrestre

Término municipal

GOBIERNO DE ESPAÑA

MINISTERIO PARA LA TRANSICIÓN ECOLÓGICA

CONFEDERACIÓN HIDROGRÁFICA DEL DUERO, O.A.

eptisa

IMPLANTACIÓN Y SEGUIMIENTO DEL PLAN DE GESTIÓN DEL RIESGO DE INUNDACIÓN DE LA PARTE ESPAÑOLA DE LA DEMARCACIÓN HIDROGRÁFICA DEL DUERO. FASE 1. REVISIÓN DE LA EPRI Y MAPAS DE PELIGROSIDAD Y RIESGO DE INUNDACIÓN

FECHA: SEPTIEMBRE 2019

ETRS 1989 Proyección UTM Huso 30

ESCALA: 1:5.000

50 Metros

TRAMO: ES020-0014-06-1800003-06

RÍO: PISUERGA

CUENCA: PISUERGA-ESGUEVA

DESIGNACIÓN:

MAPA DE RIESGO
ACTIVIDADES ECONÓMICAS AFECTADAS Y PUNTOS DE ESPECIAL IMPORTANCIA
BAJA PROBABILIDAD

PLANO Nº 10

HOJA 6 DE 17

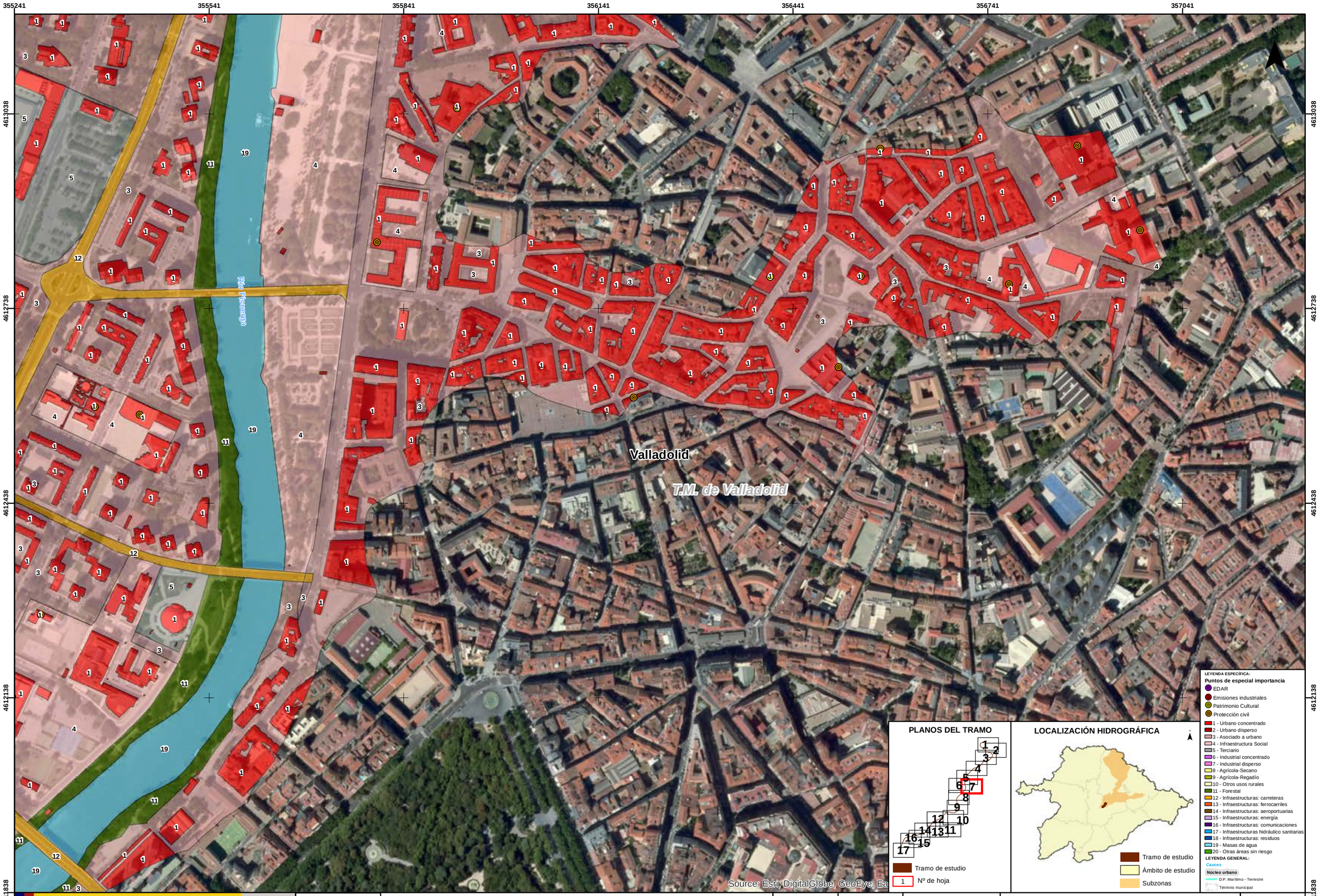

GOBIERNO DE ESPAÑA
MINISTERIO PARA LA TRANSICIÓN ECOLÓGICA
CONFEDERACIÓN HIDROGRÁFICA DEL DUERO, O.A.

eptisa

IMPLANTACIÓN Y SEGUIMIENTO DEL PLAN DE GESTIÓN DEL RIESGO DE INUNDACIÓN DE LA PARTE ESPAÑOLA DE LA DEMARCACIÓN HIDROGRÁFICA DEL DUERO.
FASE 1. REVISIÓN DE LA EPRI Y MAPAS DE PELIGROSIDAD Y RIESGO DE INUNDACIÓN

FECHA: SEPTIEMBRE 2019

ETRS 1989
Proyección UTM
Huso 30

ESCALA: 1:5.000
50 Metros

TRAMO: ES020-0014-06-1800003-06
RÍO: PISUERGA
CUENCA: PISUERGA-ESGUEVA

DESIGNACIÓN:
MAPA DE RIESGO
ACTIVIDADES ECONÓMICAS AFECTADAS Y PUNTOS DE ESPECIAL IMPORTANCIA
BAJA PROBABILIDAD

PLANO Nº 10

HOJA 7 DE 17

354000 354300 354600 354900 355200 355500 355800

4611962 4611662 4611362 4611062 4610762

T.M. de Valladolid

Valladolid

Río Pisuerga

Río Pisuerga (Pirazo)

Source: Esri, DigitalGlobe, GeoEye, Ea

PLANOS DEL TRAMO

1 2 3 4 5 6 7 8 9 10 11 12 13 14 15 16 17

Tramo de estudio

1 Nº de hoja

LOCALIZACIÓN HIDROGRÁFICA

Tramo de estudio

Ámbito de estudio

Subzonas

LEYENDA ESPECÍFICA:

Puntos de especial importancia

- EDAR
- Emisiones industriales
- Patrimonio Cultural
- Protección civil

- 1 - Urbano concentrado
- 2 - Urbano disperso
- 3 - Asociado a urbano
- 4 - Infraestructura Social
- 5 - Terciario
- 6 - Industrial concentrado
- 7 - Industrial disperso
- 8 - Agrícola-Secano
- 9 - Agrícola-Regadío
- 10 - Otros usos rurales
- 11 - Forestal
- 12 - Infraestructuras: carreteras
- 13 - Infraestructuras: ferrocarriles
- 14 - Infraestructuras: aeroportuarias
- 15 - Infraestructuras: energía
- 16 - Infraestructuras: comunicaciones
- 17 - Infraestructuras hidráulico sanitarias
- 18 - Infraestructuras: residuos
- 19 - Masas de agua
- 20 - Otras áreas sin riesgo

LEYENDA GENERAL:

Cauces

Núcleo urbano

D.P. Marítimo - Terrestre

Término municipal

GOBIERNO DE ESPAÑA — MINISTERIO PARA LA TRANSICIÓN ECOLÓGICA — CONFEDERACIÓN HIDROGRÁFICA DEL DUERO, O.A.

eptisa

IMPLANTACIÓN Y SEGUIMIENTO DEL PLAN DE GESTIÓN DEL RIESGO DE INUNDACIÓN DE LA PARTE ESPAÑOLA DE LA DEMARCACIÓN HIDROGRÁFICA DEL DUERO. FASE 1. REVISIÓN DE LA EPRI Y MAPAS DE PELIGROSIDAD Y RIESGO DE INUNDACIÓN

FECHA: SEPTIEMBRE 2019

ETRS 1989 Proyección UTM Huso 30

ESCALA: 1:5.000

50 Metros

TRAMO: ES020-0014-06-1800003-06

RÍO: PISUERGA

CUENCA: PISUERGA-ESGUEVA

DESIGNACIÓN:

MAPA DE RIESGO
ACTIVIDADES ECONÓMICAS AFECTADAS Y PUNTOS DE ESPECIAL IMPORTANCIA
BAJA PROBABILIDAD

PLANO Nº 10

HOJA 8 DE 17

353866 354166 354466 354766 355066 355366 355666

4611037 4610737 4610437 4610137 4609837

Río Pisuerga (Cauce)

Río Pisuerga

Valladolid

T.M. de Valladolid

Source: Esri, DigitalGlobe, GeoEye, Ea

N

LEYENDA ESPECÍFICA:

Puntos de especial importancia

- EDAR
- Emisiones industriales
- Patrimonio Cultural
- Protección civil

- 1 - Urbano concentrado
- 2 - Urbano disperso
- 3 - Asociado a urbano
- 4 - Infraestructura Social
- 5 - Terciario
- 6 - Industrial concentrado
- 7 - Industrial disperso
- 8 - Agrícola-Secano
- 9 - Agrícola-Regadío
- 10 - Otros usos rurales
- 11 - Forestal
- 12 - Infraestructuras: carreteras
- 13 - Infraestructuras: ferrocarriles
- 14 - Infraestructuras: aeroportuarias
- 15 - Infraestructuras: energía
- 16 - Infraestructuras: comunicaciones
- 17 - Infraestructuras hidráulico sanitarias
- 18 - Infraestructuras: residuos
- 19 - Masas de agua
- 20 - Otras áreas sin riesgo

LEYENDA GENERAL:

Cauces

Núcleo urbano

D.P. Marítimo - Terrestre

Término municipal

PLANOS DEL TRAMO

1 2 3 4 5 6 7 8 9 10 11 12 13 14 15 16 17

Tramo de estudio

1 Nº de hoja

LOCALIZACIÓN HIDROGRÁFICA

Tramo de estudio

Ámbito de estudio

Subzonas

GOBIERNO DE ESPAÑA

MINISTERIO PARA LA TRANSICIÓN ECOLÓGICA

CONFEDERACIÓN HIDROGRÁFICA DEL DUERO, O.A.

eptisa

IMPLANTACIÓN Y SEGUIMIENTO DEL PLAN DE GESTIÓN DEL RIESGO DE INUNDACIÓN DE LA PARTE ESPAÑOLA DE LA DEMARCACIÓN HIDROGRÁFICA DEL DUERO. FASE 1. REVISIÓN DE LA EPRI Y MAPAS DE PELIGROSIDAD Y RIESGO DE INUNDACIÓN

FECHA: SEPTIEMBRE 2019

ETRS 1989 Proyección UTM Huso 30

ESCALA: 1:5.000

50 Metros

TRAMO: ES020-0014-06-1800003-06

RÍO: PISUERGA

CUENCA: PISUERGA-ESGUEVA

DESIGNACIÓN:

MAPA DE RIESGO
ACTIVIDADES ECONÓMICAS AFECTADAS Y PUNTOS DE ESPECIAL IMPORTANCIA
BAJA PROBABILIDAD

PLANO Nº 10

HOJA 9 DE 17

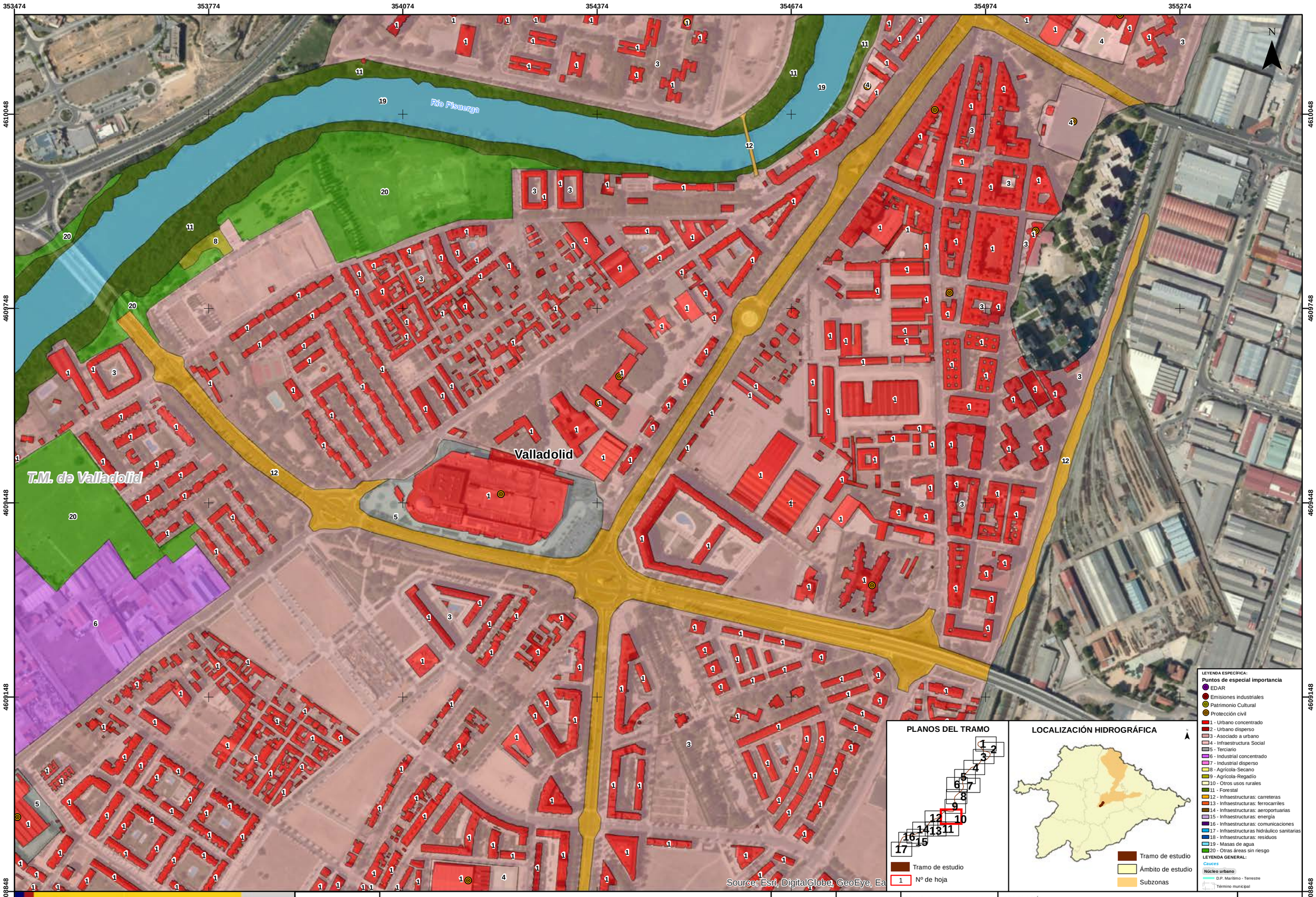

GOBIERNO DE ESPAÑA
MINISTERIO PARA LA TRANSICIÓN ECOLÓGICA
CONFEDERACIÓN HIDROGRÁFICA DEL DUERO, O.A.
eptisa

IMPLANTACIÓN Y SEGUIMIENTO DEL PLAN DE GESTIÓN DEL RIESGO DE INUNDACIÓN DE LA PARTE ESPAÑOLA DE LA DEMARCACIÓN HIDROGRÁFICA DEL DUERO. FASE 1. REVISIÓN DE LA EPRI Y MAPAS DE PELIGROSIDAD Y RIESGO DE INUNDACIÓN

FECHA: SEPTIEMBRE 2019

ETRS 1989
Proyección UTM
Huso 30

ESCALA: 1:5.000
50 Metros

TRAMO: ES020-0014-06-1800003-06
RÍO: PISUERGA
CUENCA: PISUERGA-ESGUEVA

DESIGNACIÓN:
MAPA DE RIESGO
ACTIVIDADES ECONÓMICAS AFECTADAS Y PUNTOS DE ESPECIAL IMPORTANCIA
BAJA PROBABILIDAD

PLANO Nº 10

HOJA 10 DE 17

353188 353488 353788 354088 354388 354688 354988

4608868 4608568 4608268 4607968 4607668

Valladolid

T.M. de Valladolid

Source: Esri, DigitalGlobe, GeoEye, Ea

N

PLANOS DEL TRAMO

1 2 3 4 5 6 7 8 9 10 11 12 13 14 15 16 17

Tramo de estudio

1 Nº de hoja

LOCALIZACIÓN HIDROGRÁFICA

Tramo de estudio

Ámbito de estudio

Subzonas

LEYENDA ESPECÍFICA:

Puntos de especial importancia

- EDAR
- Emisiones industriales
- Patrimonio Cultural
- Protección civil

- 1 - Urbano concentrado
- 2 - Urbano disperso
- 3 - Asociado a urbano
- 4 - Infraestructura Social
- 5 - Terciario
- 6 - Industrial concentrado
- 7 - Industrial disperso
- 8 - Agrícola-Secano
- 9 - Agrícola-Regadío
- 10 - Otros usos rurales
- 11 - Forestal
- 12 - Infraestructuras: carreteras
- 13 - Infraestructuras: ferrocarriles
- 14 - Infraestructuras: aeroportuarias
- 15 - Infraestructuras: energía
- 16 - Infraestructuras: comunicaciones
- 17 - Infraestructuras hidráulico sanitarias
- 18 - Infraestructuras: residuos
- 19 - Masas de agua
- 20 - Otras áreas sin riesgo

LEYENDA GENERAL:

Cauces

Núcleo urbano

D.P. Marítimo - Terrestre

Término municipal

GOBIERNO DE ESPAÑA

MINISTERIO PARA LA TRANSICIÓN ECOLÓGICA

CONFEDERACIÓN HIDROGRÁFICA DEL DUERO, O.A.

eptisa

IMPLANTACIÓN Y SEGUIMIENTO DEL PLAN DE GESTIÓN DEL RIESGO DE INUNDACIÓN DE LA PARTE ESPAÑOLA DE LA DEMARCACIÓN HIDROGRÁFICA DEL DUERO. FASE 1. REVISIÓN DE LA EPRI Y MAPAS DE PELIGROSIDAD Y RIESGO DE INUNDACIÓN

FECHA: SEPTIEMBRE 2019

ETRS 1989 Proyección UTM Huso 30

ESCALA: 1:5.000

50 Metros

TRAMO: ES020-0014-06-1800003-06

RÍO: PISUERGA

CUENCA: PISUERGA-ESGUEVA

DESIGNACIÓN:

MAPA DE RIESGO
ACTIVIDADES ECONÓMICAS AFECTADAS Y PUNTOS DE ESPECIAL IMPORTANCIA
BAJA PROBABILIDAD

PLANO Nº 10

HOJA 11 DE 17

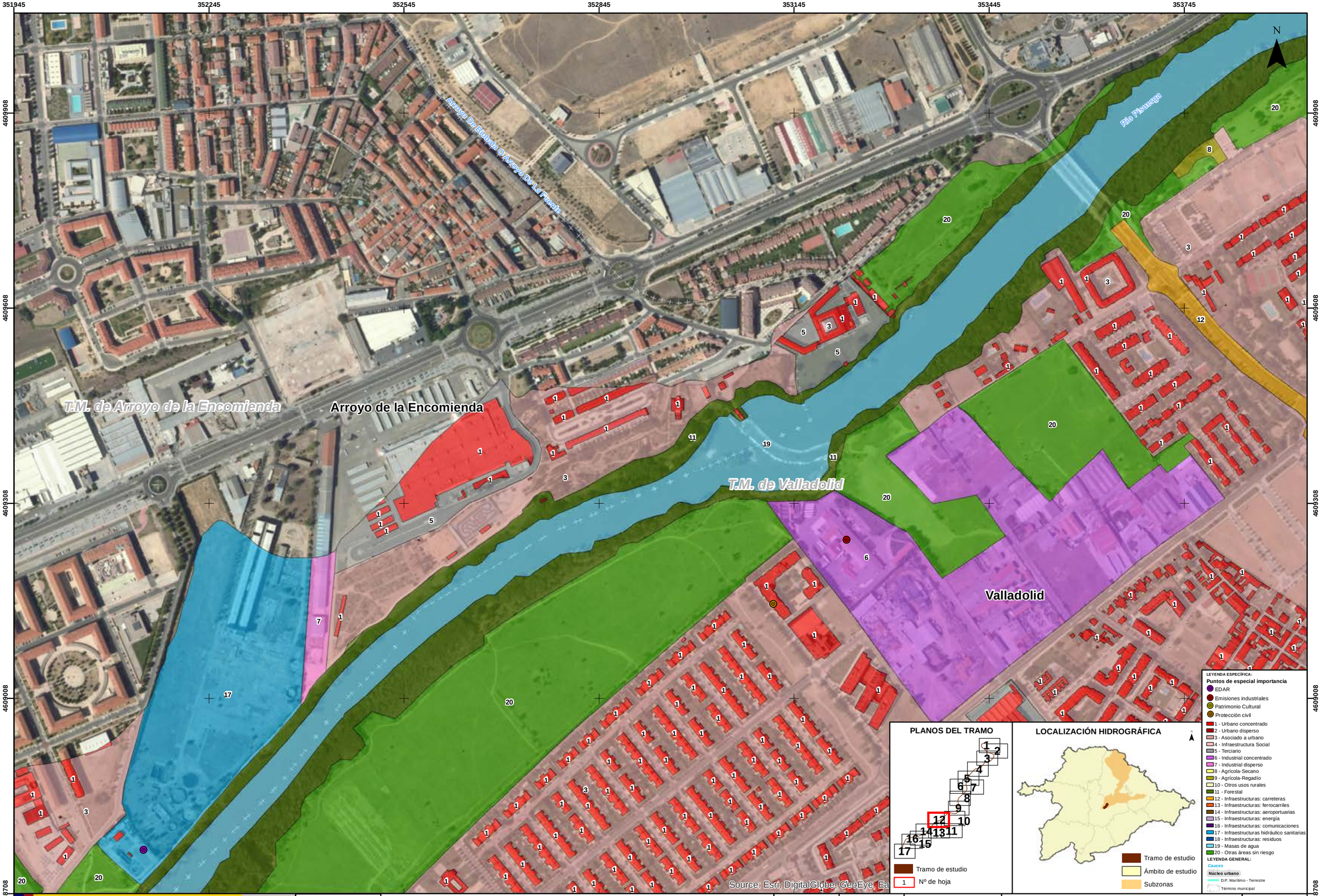

GOBIERNO DE ESPAÑA
MINISTERIO PARA LA TRANSICIÓN ECOLÓGICA
CONFEDERACIÓN HIDROGRÁFICA DEL DUERO, O.A.

eptisa

IMPLANTACIÓN Y SEGUIMIENTO DEL PLAN DE GESTIÓN DEL RIESGO DE INUNDACIÓN DE LA PARTE ESPAÑOLA DE LA DEMARCACIÓN HIDROGRÁFICA DEL DUERO.
FASE 1. REVISIÓN DE LA EPRI Y MAPAS DE PELIGROSIDAD Y RIESGO DE INUNDACIÓN

FECHA: SEPTIEMBRE 2019

ETRS 1989
Proyección UTM
Huso 30

ESCALA: 1:5.000
50 Metros

TRAMO: ES020-0014-06-1800003-06
RÍO: PISUERGA
CUENCA: PISUERGA-ESGUEVA

DESIGNACIÓN:
MAPA DE RIESGO
ACTIVIDADES ECONÓMICAS AFECTADAS
Y PUNTOS DE ESPECIAL IMPORTANCIA
BAJA PROBABILIDAD

PLANO Nº 10

HOJA 12 DE 17

GOBIERNO DE ESPAÑA
MINISTERIO PARA LA TRANSICIÓN ECOLÓGICA
CONFEDERACIÓN HIDROGRÁFICA DEL DUERO, O.A.
eptisa

IMPLANTACIÓN Y SEGUIMIENTO DEL PLAN DE GESTIÓN DEL RIESGO DE INUNDACIÓN DE LA PARTE ESPAÑOLA DE LA DEMARCACIÓN HIDROGRÁFICA DEL DUERO.
FASE 1. REVISIÓN DE LA EPRI Y MAPAS DE PELIGROSIDAD Y RIESGO DE INUNDACIÓN

FECHA: SEPTIEMBRE 2019

ETRS 1989
Proyección UTM
Huso 30

ESCALA: 1:5.000
50 Metros

TRAMO: ES020-0014-06-1800003-06
RÍO: PISUERGA
CUENCA: PISUERGA-ESGUEVA

DESIGNACIÓN:
MAPA DE RIESGO
ACTIVIDADES ECONÓMICAS AFECTADAS
Y PUNTOS DE ESPECIAL IMPORTANCIA
BAJA PROBABILIDAD

PLANO Nº 10

HOJA 13 DE 17

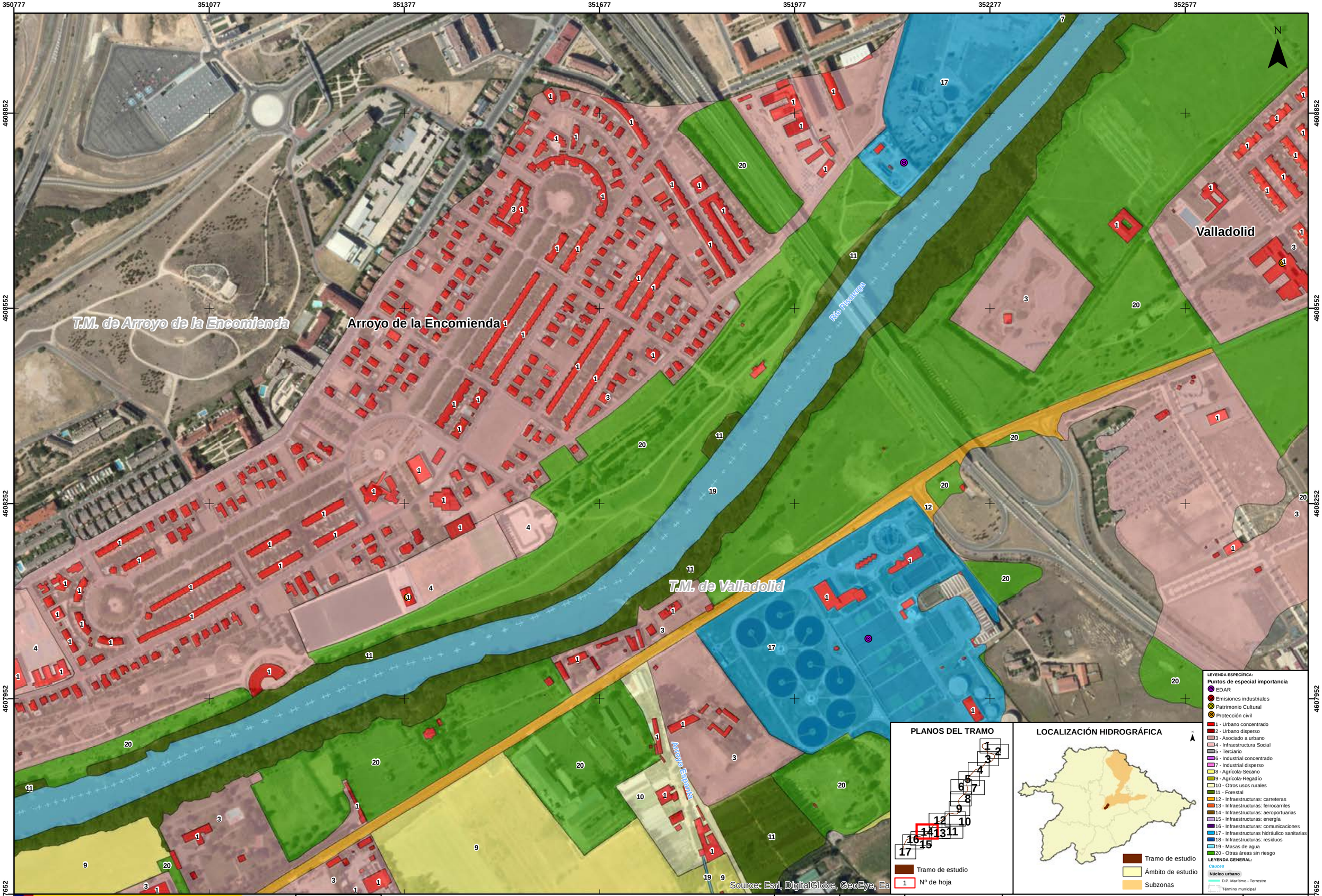

GOBIERNO DE ESPAÑA
MINISTERIO PARA LA TRANSICIÓN ECOLÓGICA
CONFEDERACIÓN HIDROGRÁFICA DEL DUERO, O.A.

eptisa

IMPLANTACIÓN Y SEGUIMIENTO DEL PLAN DE GESTIÓN DEL RIESGO DE INUNDACIÓN DE LA PARTE ESPAÑOLA DE LA DEMARCACIÓN HIDROGRÁFICA DEL DUERO.
FASE 1. REVISIÓN DE LA EPRI Y MAPAS DE PELIGROSIDAD Y RIESGO DE INUNDACIÓN

FECHA: SEPTIEMBRE 2019

ETRS 1989
Proyección UTM
Huso 30

ESCALA: 1:5.000
50 Metros

TRAMO: ES020-0014-06-1800003-06
RÍO: PISUERGA
CUENCA: PISUERGA-ESGUEVA

DESIGNACIÓN:
MAPA DE RIESGO
ACTIVIDADES ECONÓMICAS AFECTADAS Y PUNTOS DE ESPECIAL IMPORTANCIA
BAJA PROBABILIDAD

PLANO Nº 10

HOJA 14 DE 17

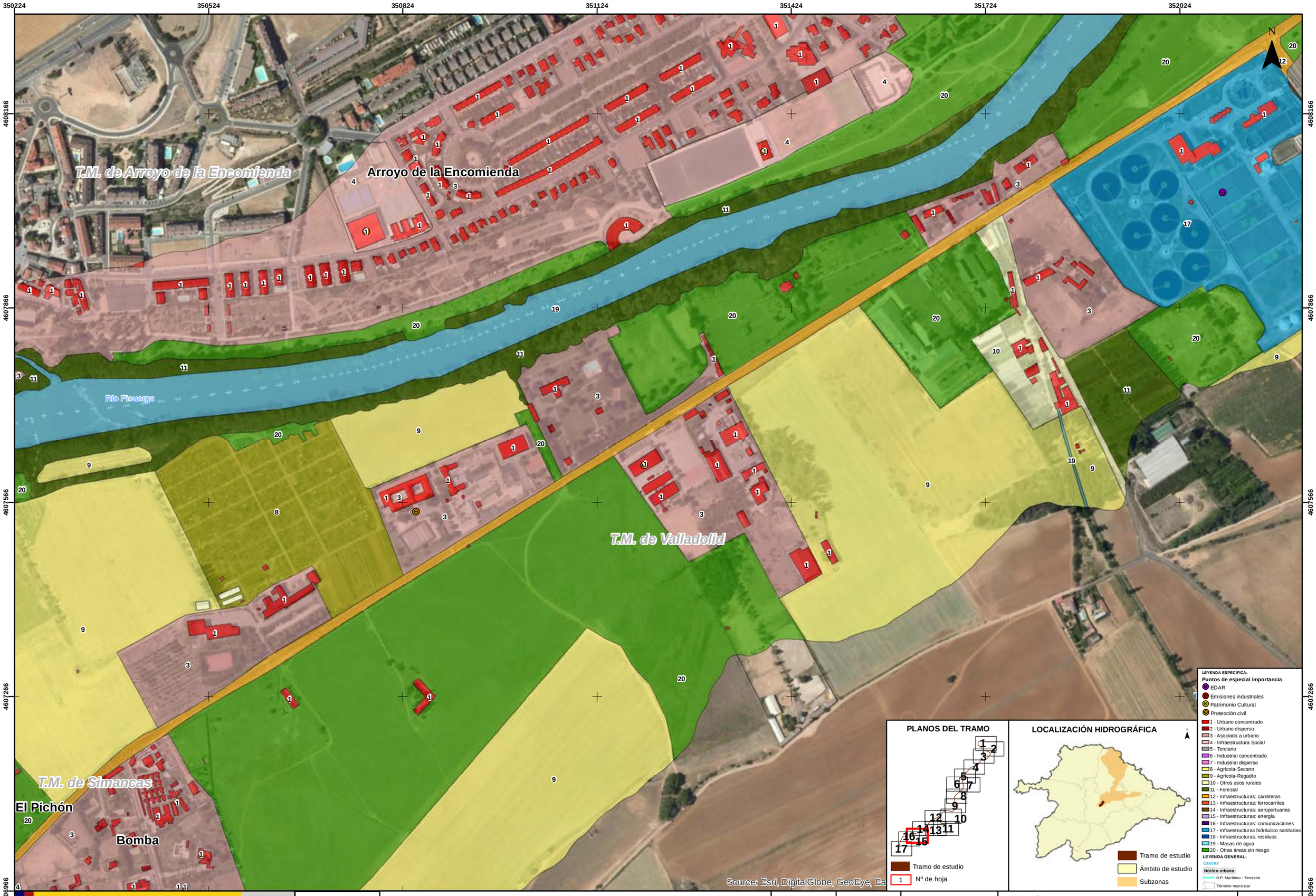

GOBIERNO DE ESPAÑA
MINISTERIO PARA LA TRANSICIÓN ECOLÓGICA
CONFEDERACIÓN HIDROGRÁFICA DEL DUERO, O.A.

eptisa

IMPLANTACIÓN Y SEGUIMIENTO DEL PLAN DE GESTIÓN DEL RIESGO DE INUNDACIÓN DE LA PARTE ESPAÑOLA DE LA DEMARCACIÓN HIDROGRÁFICA DEL DUERO.
FASE 1. REVISIÓN DE LA EPRI Y MAPAS DE PELIGROSIDAD Y RIESGO DE INUNDACIÓN

FECHA: SEPTIEMBRE 2019

ETRS 1989
Proyección UTM
Huso 30

ESCALA: 1:5.000
50 Metros

TRAMO: ES020-0014-06-1800003-06
RÍO: PISUERGA
CUENCA: PISUERGA-ESGUEVA

DESIGNACIÓN:
MAPA DE RIESGO
ACTIVIDADES ECONÓMICAS AFECTADAS
Y PUNTOS DE ESPECIAL IMPORTANCIA
BAJA PROBABILIDAD

PLANO Nº 10

HOJA 15 DE 17

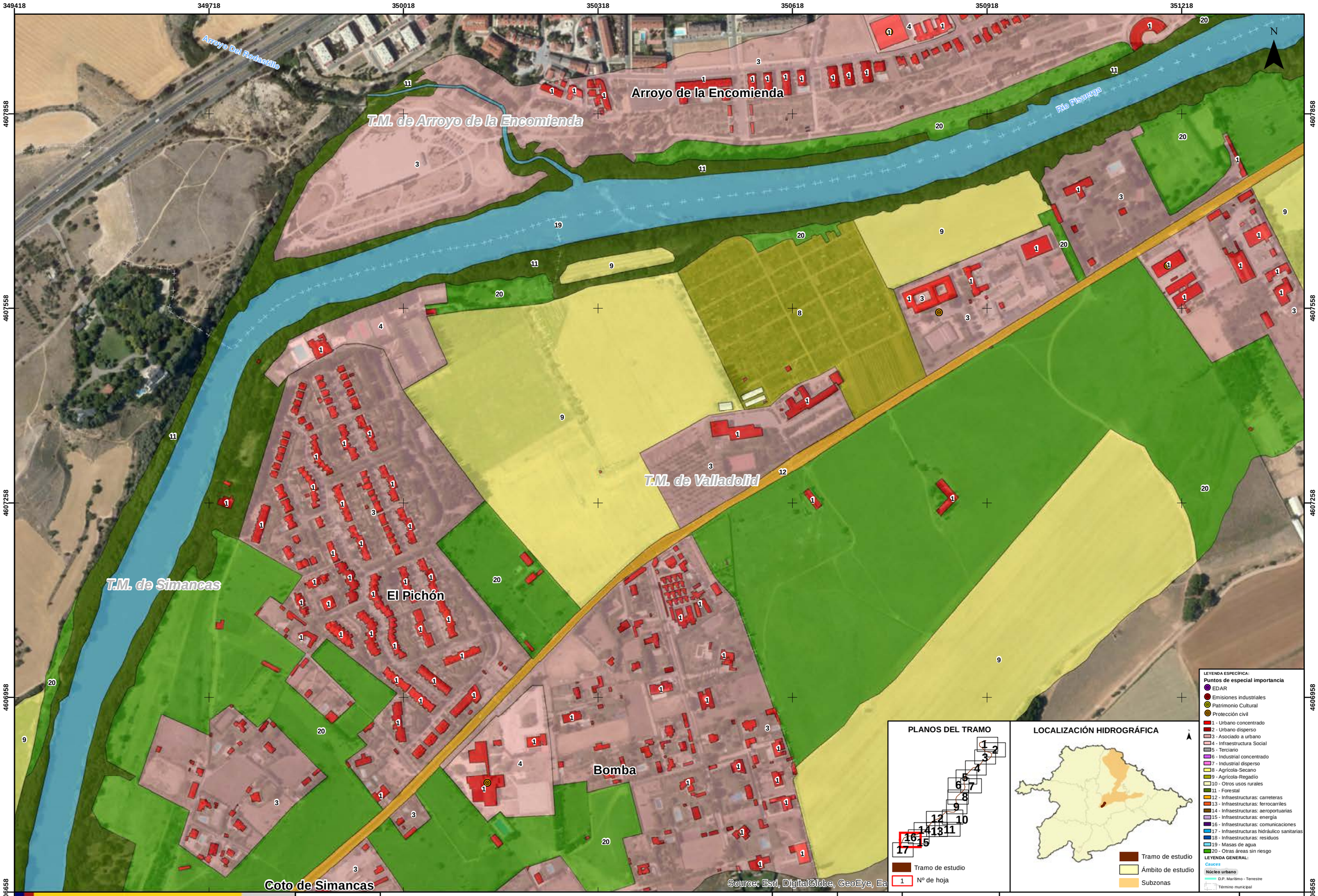

GOBIERNO DE ESPAÑA
MINISTERIO PARA LA TRANSICIÓN ECOLÓGICA
CONFEDERACIÓN HIDROGRÁFICA DEL DUERO, O.A.
eptisa

IMPLANTACIÓN Y SEGUIMIENTO DEL PLAN DE GESTIÓN DEL RIESGO DE INUNDACIÓN DE LA PARTE ESPAÑOLA DE LA DEMARCACIÓN HIDROGRÁFICA DEL DUERO. FASE 1. REVISIÓN DE LA EPRI Y MAPAS DE PELIGROSIDAD Y RIESGO DE INUNDACIÓN

FECHA: SEPTIEMBRE 2019

ETRS 1989 Proyección UTM Huso 30

ESCALA: 1:5.000

50 Metros

TRAMO: ES020-0014-06-1800003-06

RÍO: PISUERGA

CUENCA: PISUERGA-ESGUEVA

DESIGNACIÓN:

MAPA DE RIESGO
ACTIVIDADES ECONÓMICAS AFECTADAS Y PUNTOS DE ESPECIAL IMPORTANCIA
BAJA PROBABILIDAD

PLANO Nº 10

HOJA 16 DE 17

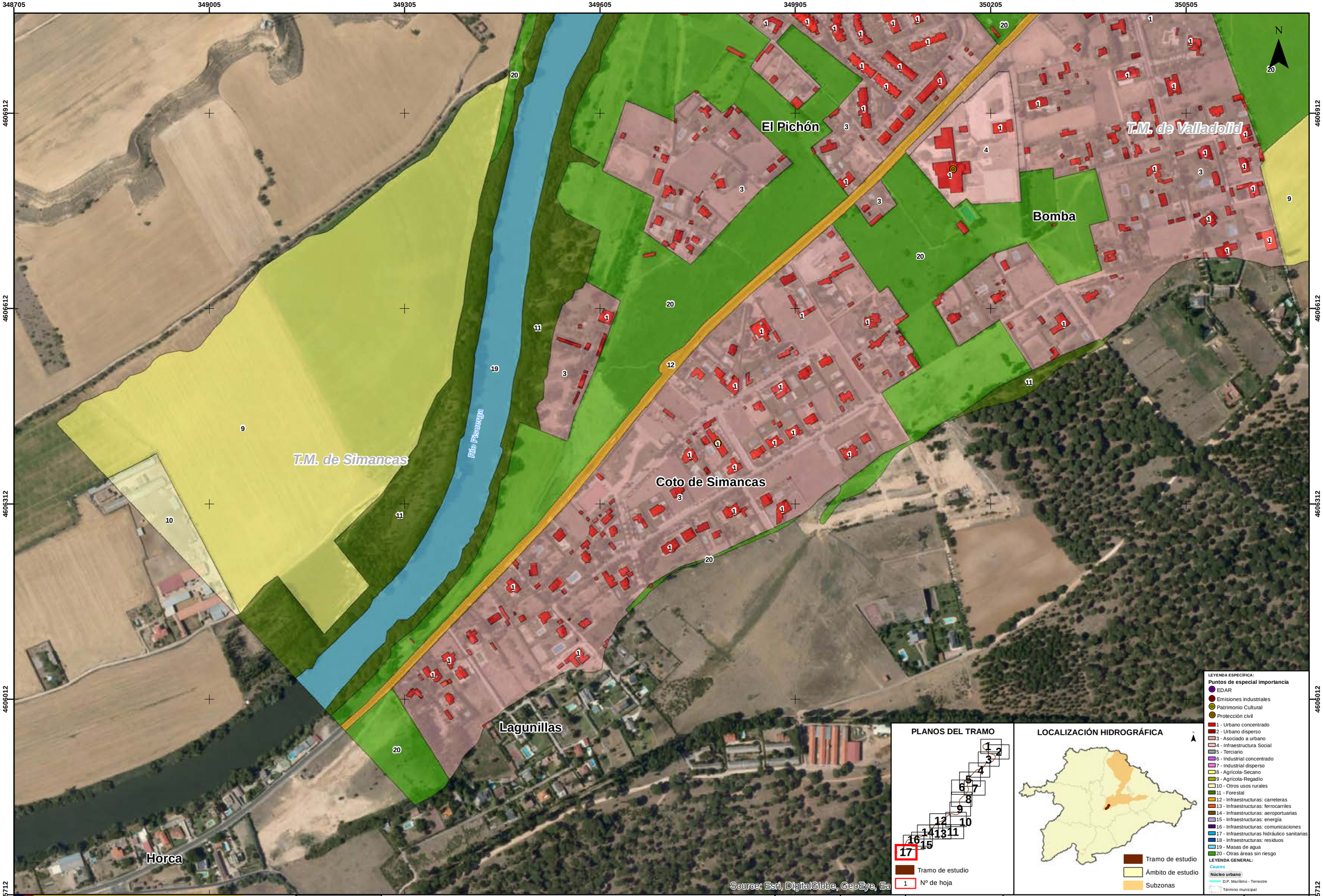

GOBIERNO DE ESPAÑA
MINISTERIO PARA LA TRANSICIÓN ECOLÓGICA
CONFEDERACIÓN HIDROGRÁFICA DEL DUERO, O.A.

eptisa

IMPLANTACIÓN Y SEGUIMIENTO DEL PLAN DE GESTIÓN DEL RIESGO DE INUNDACIÓN DE LA PARTE ESPAÑOLA DE LA DEMARCACIÓN HIDROGRÁFICA DEL DUERO. FASE 1. REVISIÓN DE LA EPRI Y MAPAS DE PELIGROSIDAD Y RIESGO DE INUNDACIÓN

FECHA: SEPTIEMBRE 2019

ETRS 1989 Proyección UTM Huso 30

ESCALA: 1:5.000

50 Metros

TRAMO: ES020-0014-06-1800003-06

RÍO: PISUERGA

CUENCA: PISUERGA-ESGUEVA

DESIGNACIÓN:

MAPA DE RIESGO
ACTIVIDADES ECONÓMICAS AFECTADAS Y PUNTOS DE ESPECIAL IMPORTANCIA
BAJA PROBABILIDAD

PLANO Nº 10

HOJA 17 DE 17